

Население России

Размещение населения

Теория

Практикум

Тесты

Вопросы

Задания



Особенности размещения населения

Плотность населения

Причины, определяющие плотность
населения

Размещение населения

Основные зоны расселения



Особенности размещения населения

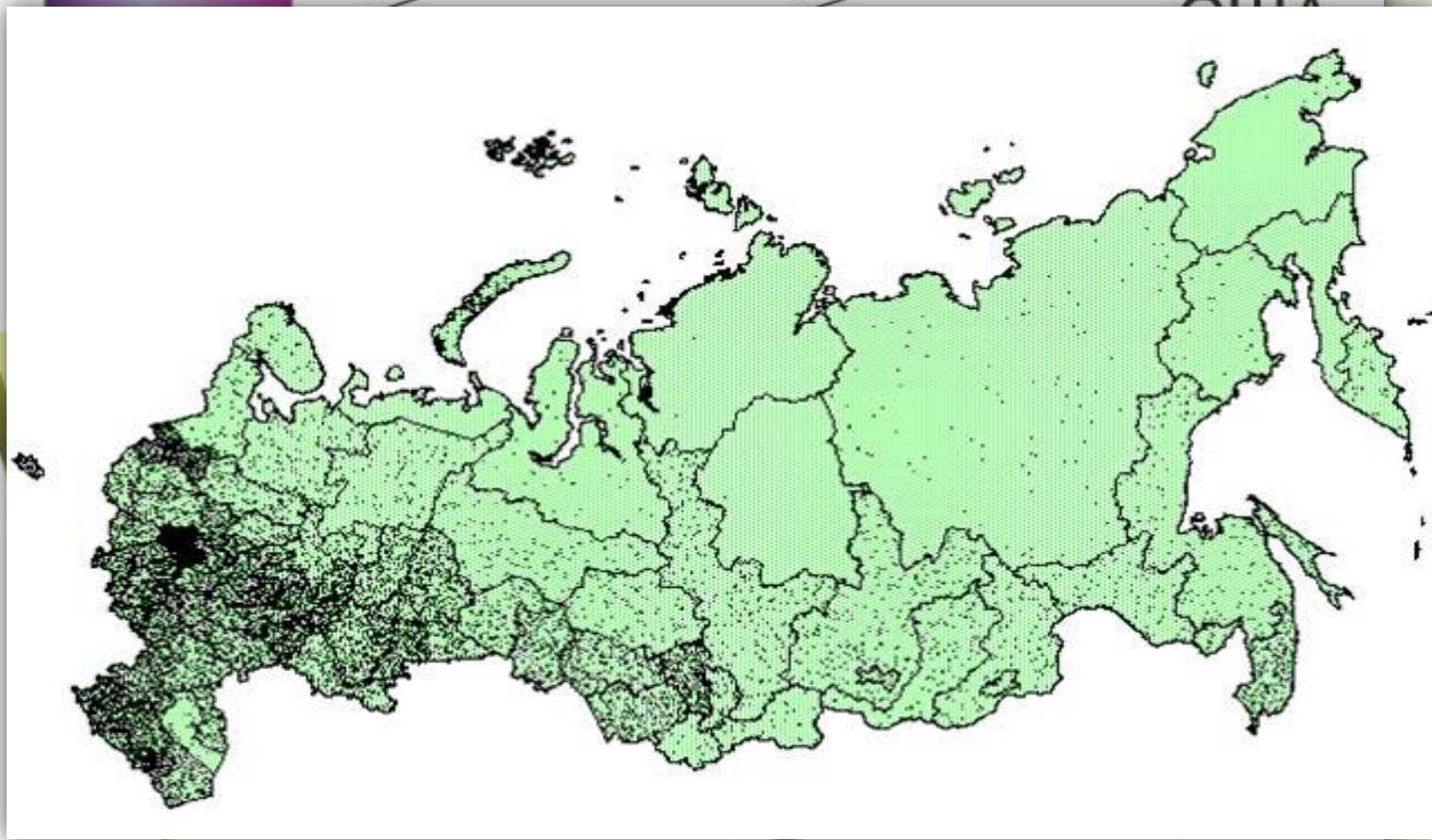
Территория
постепенно
Размер
период



Китай

Бразилия

США



Плотность населения

Показателем, характеризующим степень заселённости определённой территории является плотность населения.



Плотность населения — количество, проживающего населения на единице площади (чел/км²).




Определение плотности населения (количество человек на км²)

Формула

Карта

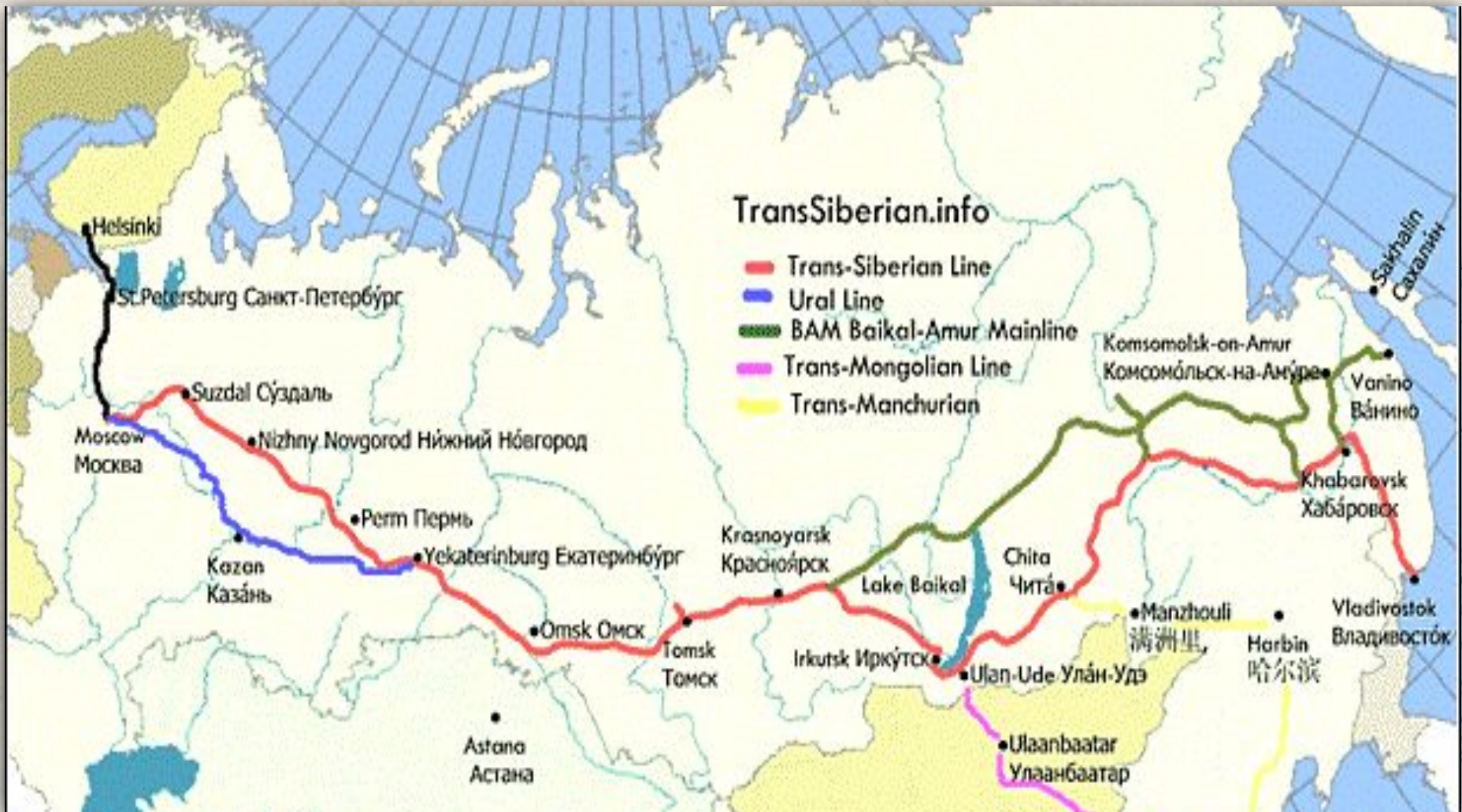
$$\text{Плотность населения} = \frac{N}{S} \text{ чел/км}^2$$

Н
S



Плотность населения России
146,8 млн. чел : 17,1 млн. км²
=8,6 чел/км²





Размещение населения

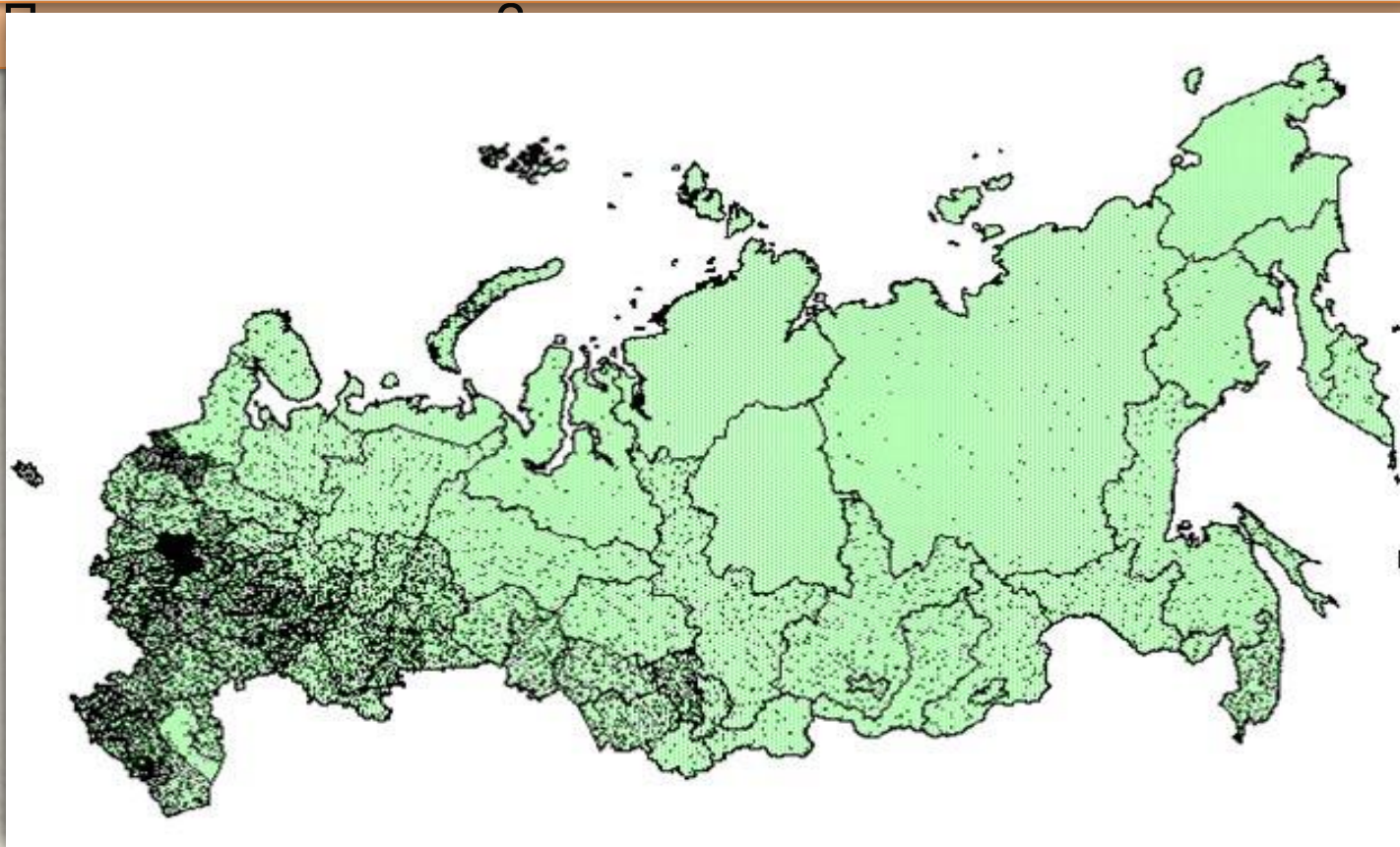
Население преимущественно (94%) сосредоточено в западной и южной части страны. В Центральной России и на северо-западе, на площади всего 4% сосредоточена 1/4 часть населения России.

Густонаселенные
регионы Центральной
России-100 чел/ км²



Зоны расселения населения

На двух третях площади страны проживает менее 10 миллионов человек. Главным образом это районы Крайнего Севера и приравненные к нему.



Самые большие города

Средняя
плотность
 $0,9 \text{ чел/км}^2$

Зона
«Севера»



Средняя
плотность
 50 чел/км^2

Главная
полоса
расселения

