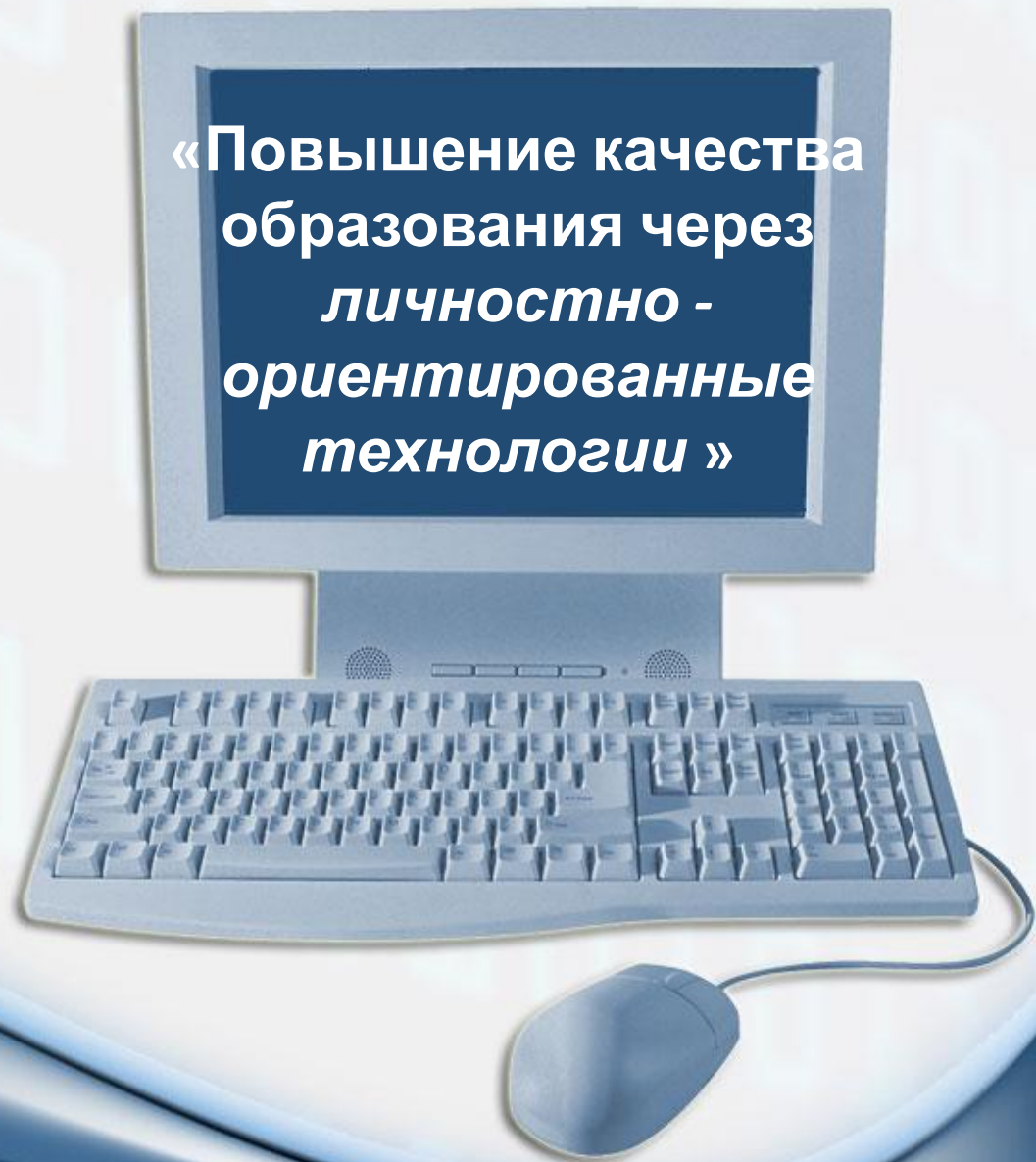




**«Повышение качества
образования через
лично -
ориентированные
технологии »**



Как спроектировать урок информатики с метапредметным подходом?

- **Я - Учитель информатики**
 - конструктор новых педагогических ситуаций, новых заданий, направленных на использование обобщенных способов деятельности и создание учащимися собственных продуктов в освоении знаний.

Задача:

Формирование представлений о роли информации и связанных с ней процессов в окружающем мире.



Информатика и ИКТ – один из основных предметов, способный дать обучающимся **методологию приобретения знаний об окружающем мире и о себе**, обеспечить эффективное развитие общеучебных умений и способов интеллектуальной деятельности на основе методов информатики.



**В основе ФГОС лежит системно -
деятельностный подход, обеспечивающий:**

- активную учебно-познавательную
деятельность учащихся;**
- формирование у учащихся готовности к
саморазвитию;**
- построение образовательного процесса с
учётом индивидуальных возрастных,
психологических и физиологических
особенностей учащихся;**
- проектирование и конструирование в
системе образования социальной среды
развития учащихся.**



5 любимых сайтов:

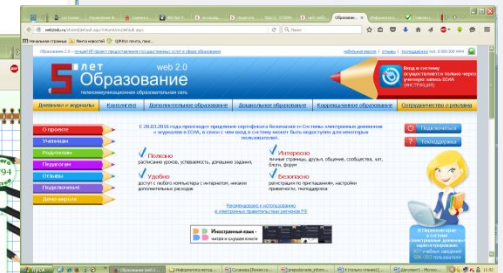
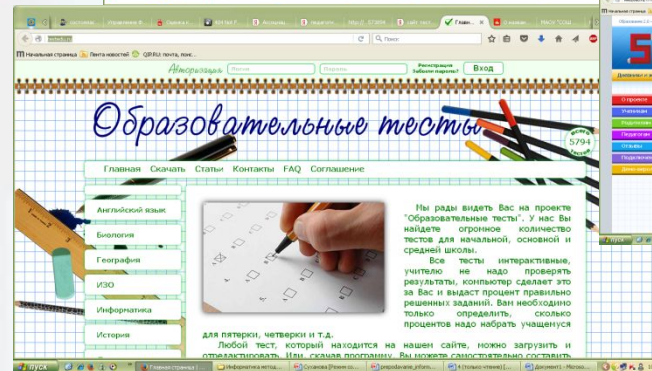
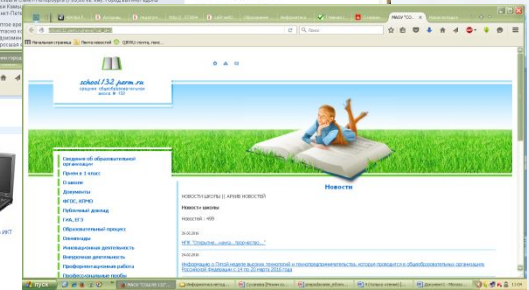
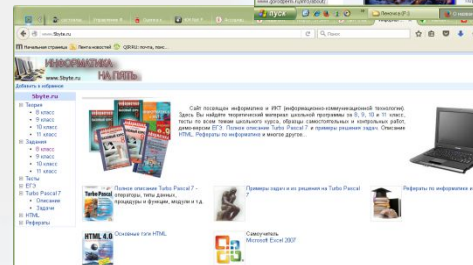
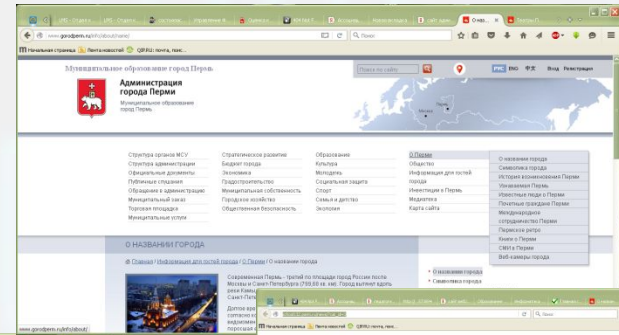
<http://www.gorodperm.ru>

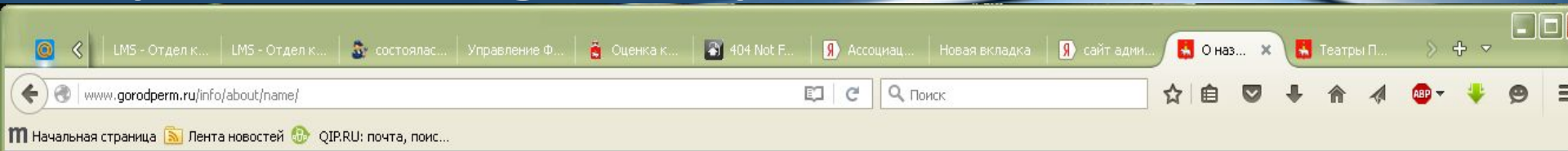
<http://school132.perm.ru>

<http://www.5byte.ru>

<http://web2edu.ru>

<http://testedu.ru>





Муниципальное образование город Пермь



Администрация города Перми

Муниципальное образование город Пермь

Поиск по сайту



РУС

ENG

中文

Вход

Регистрация



Структура органов МСУ

Структура администрации

Официальные документы

Публичные слушания

Обращение в администрацию

Муниципальный заказ

Торговая площадка

Муниципальные услуги

Стратегическое развитие

Бюджет города

Экономика

Градостроительство

Муниципальная собственность

Городское хозяйство

Общественная безопасность

Образование

Культура

Молодежь

Социальная защита

Спорт

Семья и детство

Экология

О Перми

Общество

Информация для гостей города

Инвестиции в Пермь

Медиатека

Карта сайта

О названии города

Символика города

История возникновения Перми

Узнаваемая Пермь

Известные люди о Перми

Почетные граждане Перми

Международное сотрудничество Перми

Пермское ретро

Книги о Перми

СМИ в Перми

Веб-камеры города

О НАЗВАНИИ ГОРОДА

[Главная](#) / [Информация для гостей города](#) / [О Перми](#) / [О названии города](#)



Современная Пермь - третий по площади город России после Москвы и Санкт-Петербурга (799,68 кв. км). Город вытянут вдоль реки Камы, и по протяженности занимает третье место после Санкт-Петербурга и Сочи.

Долгое время бытовало мнение, высказанное в середине 19 века, согласно которому загадочное слово «Пермь» - это видоизмененное слово «Парма» - возвышенная местность, поросшая еловым лесом.

- ▶ [О названии города](#)
- ▶ [Символика города](#)
- ▶ [История возникновения Перми](#)
- ▶ [Узнаваемая Пермь](#)
- ▶ [Известные люди о Перми](#)
- ▶ [Почетные граждане Перми](#)
- ▶ [Международное](#)