




Азия

Азия в переводе с ассирийского – восток. Прошлое Азии довольно сложное, её сформировали различные цивилизации.

Роль Азии в мире уникальна. На её бескрайних просторах возникли древние цивилизации с богатой материальной и духовной культурой. Из четырёх великих «речных» цивилизаций три сформировались в Азии, в долинах крупнейших рек Китая, Индии и Месопотамии. Здесь сложился особый вид хозяйства, для которого характерна высокая трудоинтенсивность, широкое развитие ирригации.

КУЛЬТУРНЫЕ ЦЕННОСТИ АЗИИ



РАЗВАЛИНЫ ВАВИЛОНА. ИРАК



ХРАМОВЫЙ КОМПЛЕКС АДЖАНТА. ИНДИЯ



Город Мохенджо-Даро ("холм мертвецов") . Пакистан



ПАЛЬМИРА.СИРИЯ



«Город мертвых» -Петра. Иордания.



Абу- Али Ибн- Сина(Авиценна)



- (980- 1037 гг. н. э.)
- Впервые написал энциклопедию теоретической и клинической медицины «Канон врачебной науки», где обобщил опыт греческих, римских, индийских и среднеазиатских врачей(латинский перевод переиздавался в Европе 30 раз)



Омар Хайям

Один не разберёт, чем пахнут розы,
Другой из горьких трав добудет мёд.
Дай хлеба одному - на век запомнит,
Другому жизнь пожертвуй - не поймёт.

ОБЩАЯ ХАРАКТЕРИСТИКА

Площадь - **27,7** млн. кв.км

Население - **3,7** млрд.человек



Политическая
карта Зарубежной
Азии насчитывает
38 суверенных
государств

МНОГООБРАЗИЕ СТРАН АЗИИ

- По размерам территории

Страны –гиганты

(более **3** млн.кв.км)

Китай, Индия

Большие страны

(**0,5 - 2,2** млн.км)

Саудовская Аравия,
Монголия, Пакистан,
Иран, Турция

Средние страны

(**0,1-0,5** млн.кв.км)

Вьетнам, Ирак, Сирия,
Япония, Бангладеш,
КНДР

Малые страны

(менее **0,1** млн.кв.км)

ОАЭ, Шри-Ланка, Кипр,
Кувейт, Ливан

МНОГООБРАЗИЕ СТРАН АЗИИ

- По численности населения

Более

100 млн.
человек

Китай, Индия,
Индонезия,
Пакистан,
Бангладеш,
Япония

От **50** до **100**
млн. человек

Вьетнам,
Филиппины,
Иран, Турция,
Таиланд

От **20** до **50**
млн. человек

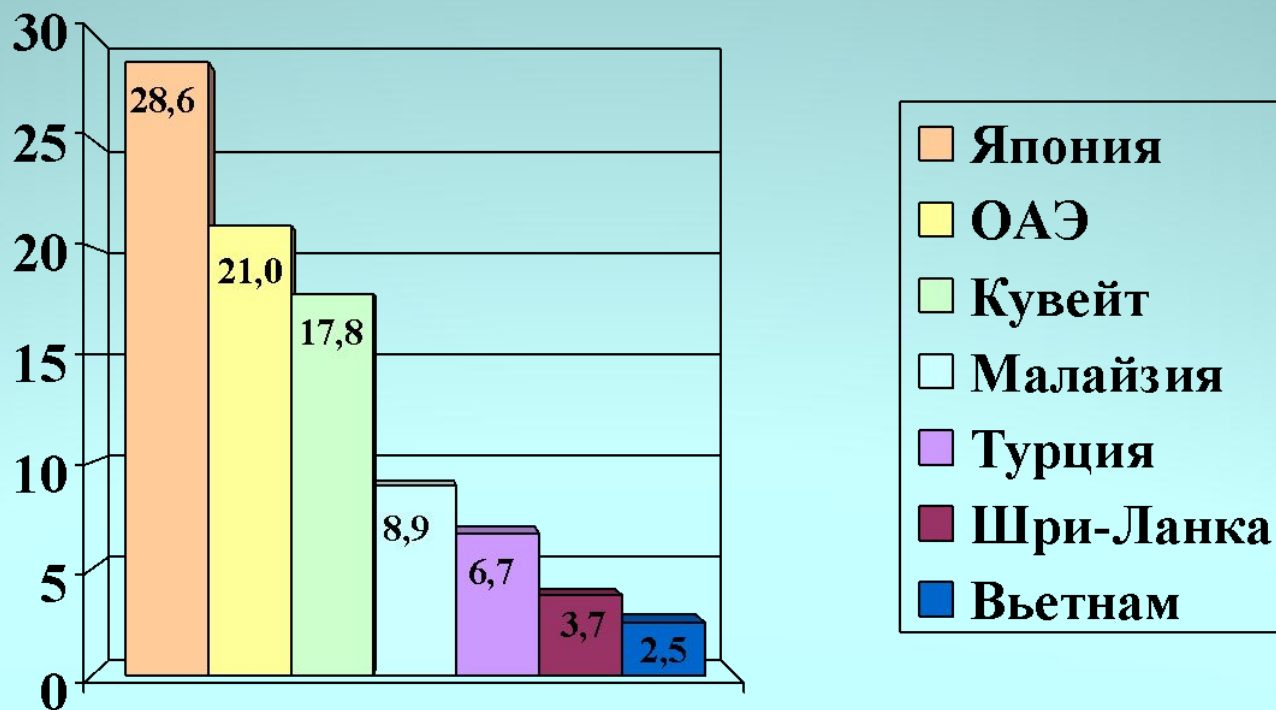
Мьянма, КНДР,
Ирак,
Саудовская
Аравия,
Непал

Менее
20 млн.
человек

Сирия, Камбоджа,
Афганистан, Оман,
Йемен, Кувейт

УРОВЕНЬ СОЦИАЛЬНО-ЭКОНОМИЧЕСКОГО РАЗВИТИЯ

ВВП на душу населения в странах Азии (тыс.\$)



ФОРМЫ ПРАВЛЕНИЯ



Япония

Бутан

Иордания

Непал

Камбоджа

Таиланд

Кувейт

Бахрейн

Малайзия

Бруней

Катар

ОАЭ

Саудовская Аравия

Оман



Китай

Индия

Пакистан

Индонезия

Республика Корея

Сирия

Израиль

Филиппины

Вьетнам

ФЕДЕРАЦИИ



Индия



Пакистан



Мьянма



Малайзия



ОАЭ

СУБРЕГИОНЫ АЗИИ

I Юго-Западная

**IV Восточная
Азия**

Япония

Китай

Монголия

Республика Корея

КНДР

Вьетнам

Лаос

Бруней

Восточный Тимор

Сингапур

Афганистан

Турция

Йемен

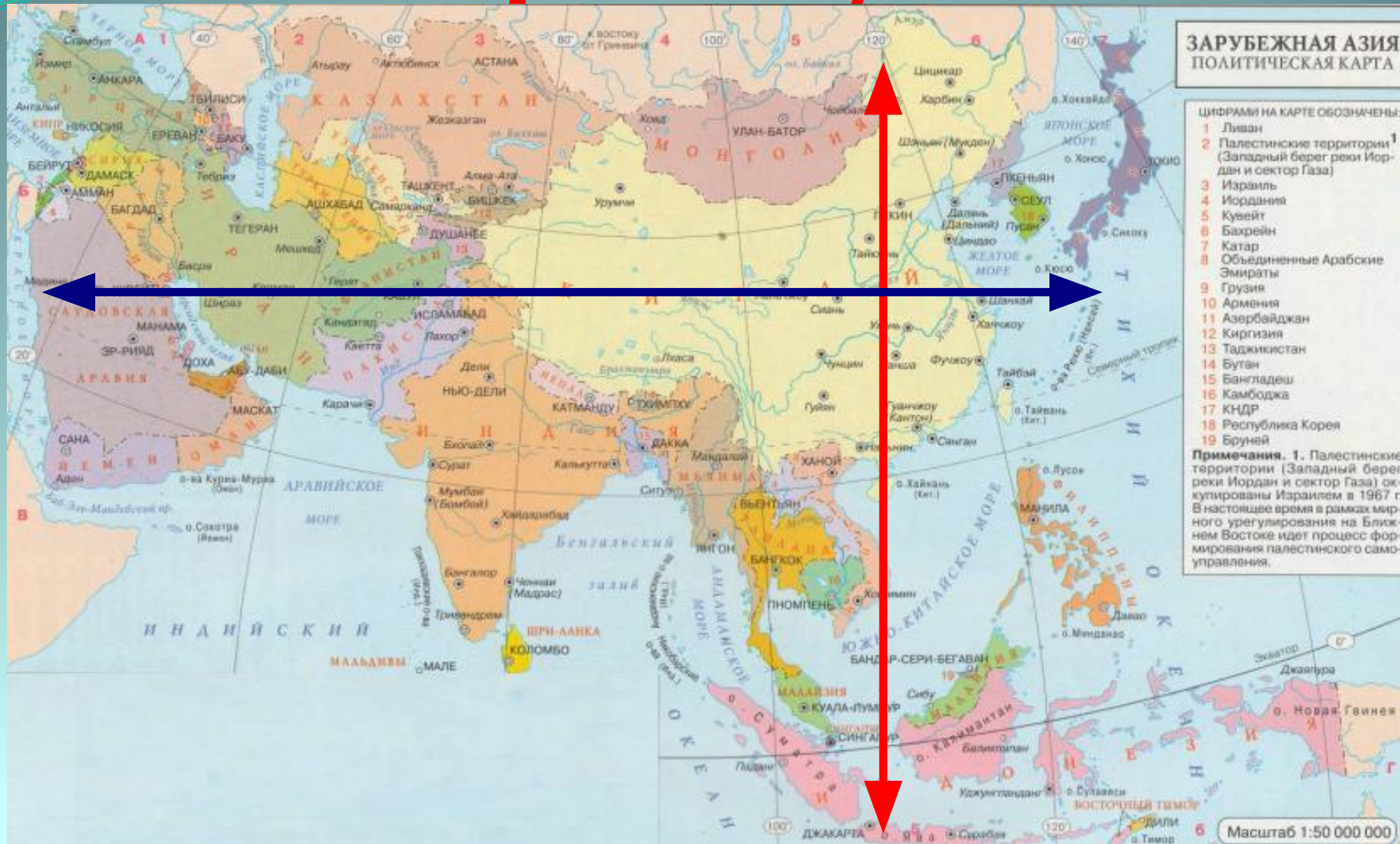
Бахрейн



ГЕОГРАФИЧЕСКОЕ ПОЛОЖЕНИЕ



Границы



С севера на юг 7 тыс. км.

С запада на восток 10 тыс. км.

ОСОБЕННОСТИ ЭГП ЗАРУБЕЖНОЙ АЗИИ:

1. Соседское положение;

**2. Приморское положение
большинства стран;**

**3. Глубинное положение некоторых
стран**

Природно-ресурсный потенциал

Азиатский регион располагает мощной ресурсной базой для промышленности и ограниченными возможностями для развития аграрного производства.

Особое значение в мировом масштабе имеют азиатские минеральные ресурсы, и в первую очередь запасы топлива и металлов. Так же в регионе значительны лесные ресурсы, ресурсы пресных вод.

Природные возможности для развития сельского хозяйства ограничены, огромные пространства Азии представлены горным, сильно расчленённым рельефом, а так же засушливыми или переувлажненными территориями. Обрабатываемые земли занимают только 1/6 территории региона, что соответствует среднемировому показателю, но в двое ниже, чем в Европе.

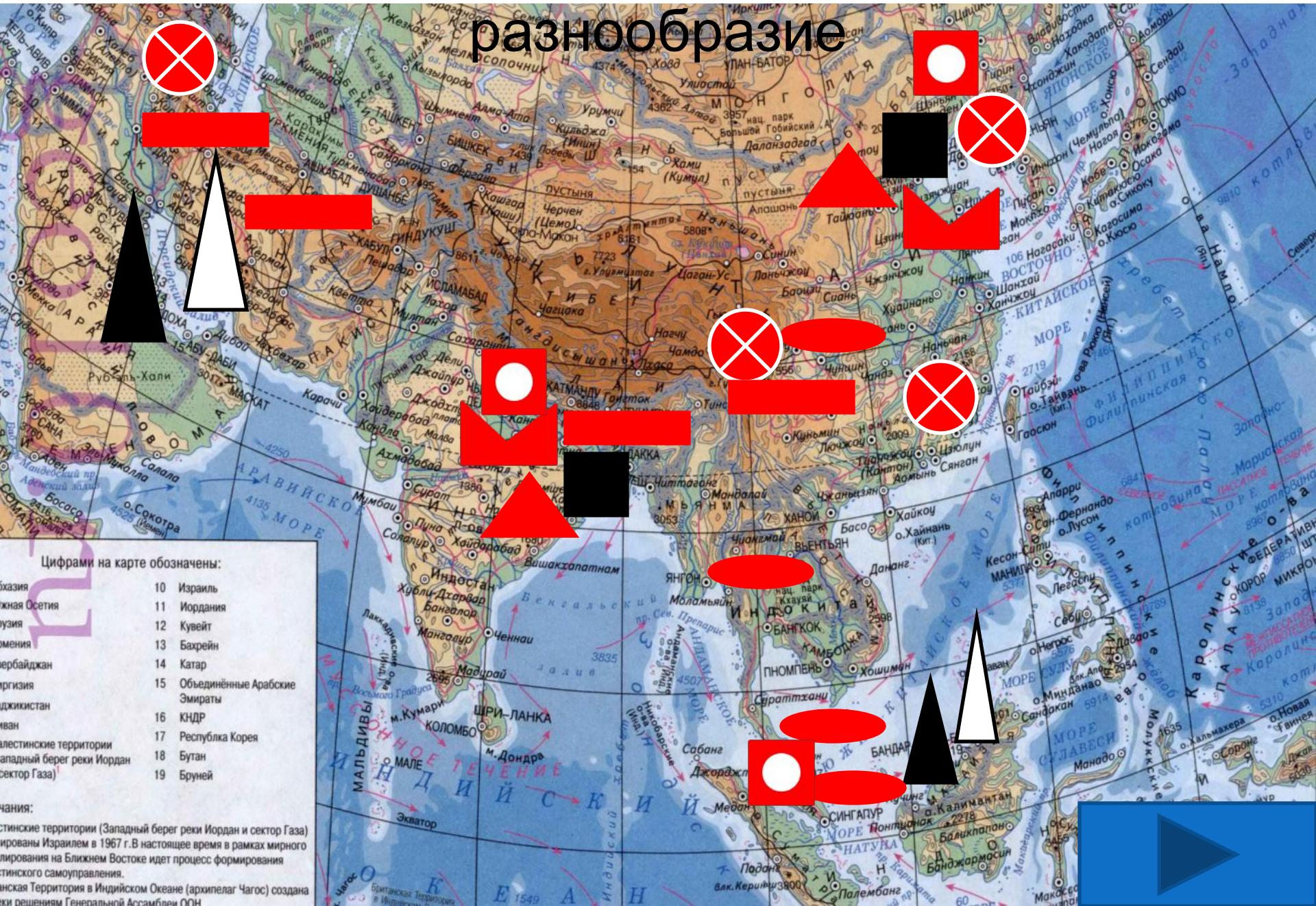
Земля + Тепло + Влага =


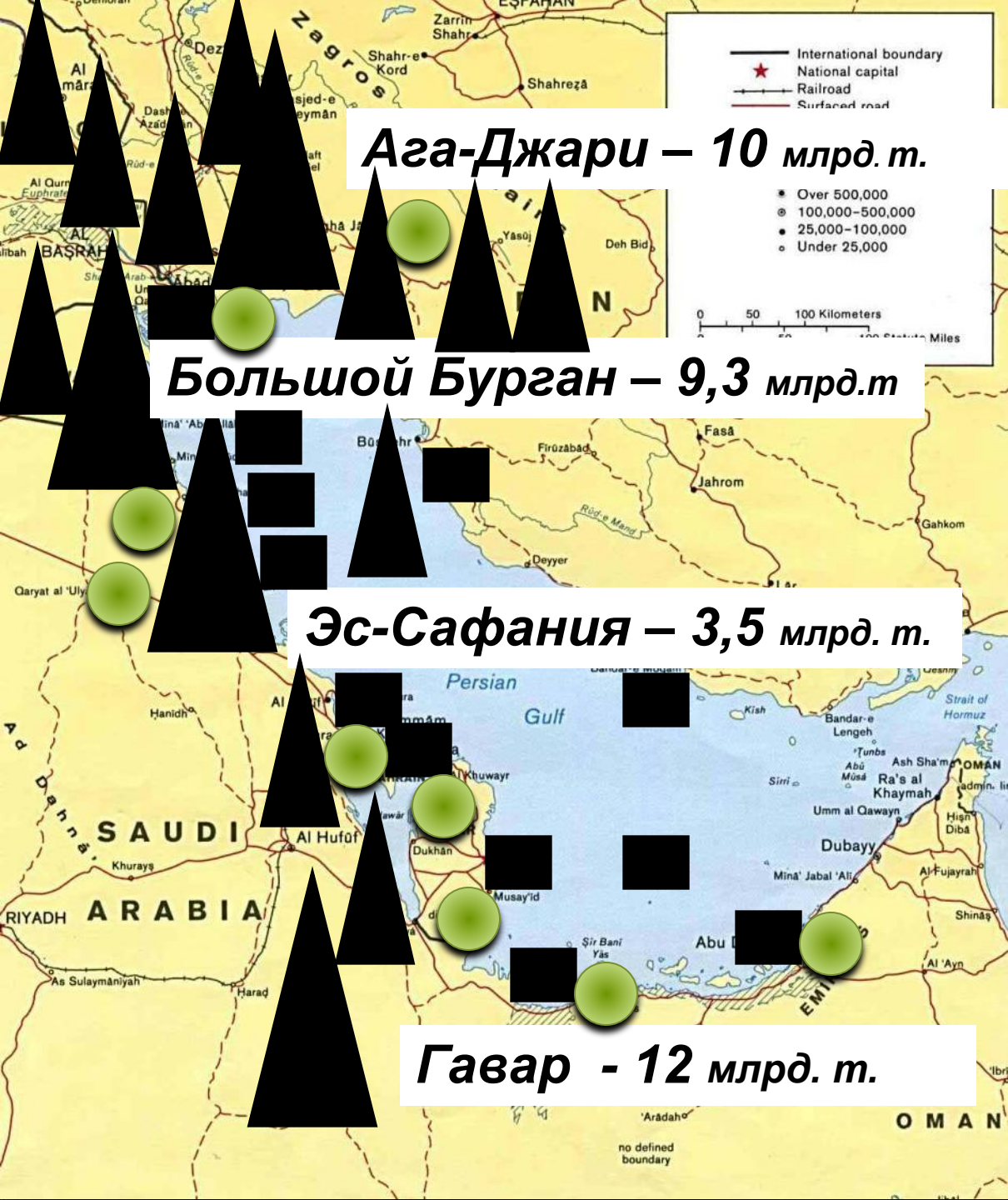


**$\frac{3}{4}$ орошаемых
земель мира**



Минеральные ресурсы – богатство и разнообразие





Население

Зарубежная Азия – крупнейший регион мира по численности жителей. Здесь проживает более 60% мирового населения. Для Азии характерны высокие абсолютные и относительные темпы роста населения. Особенно быстро растет население в Юго-Западной Азии. Здесь же расположены и страны – «рекордсмены» по темпам роста населения: ОАЭ, Катар, Иордания.

Для Зарубежной Азии характерна крайняя неравномерность размещения населения. Подавляющая часть жителей сосредоточена всего лишь в нескольких ареалах, приуроченных в основном к долинам больших рек и крупным равнинам. Для Азии характерен очень пестрый этнический состав. Здесь проживает более тысячи народов, среди которых есть и совсем небольшие. Однонациональных стран в регионе немного. Это в основном арабские страны Юго-Западной Азии, а так же Япония, две Кореи, Бангладеш.

Население: вне зоны досягаемости

Численность населения по регионам мира, 2010 г.

Год	Общее	Африка	Азия	Европа	Латинская Америка	Северная Америка	Океания
1900	1 650 000	133 000	947 000	408 000	74 000	82 000	6 000
2000	6 070 581	795 671	3 679 737	727 986	520 229	315 915	31 043
2010	6 343 628	887 964	3 787 508	724 722	558 281	332 156	32 998

Мировая деревня

Азию часто называют мировой деревней, так как именно здесь самая маленькая доля горожан. Большая часть сельских жителей сосредоточена в крупнейших странах – Китае, Индии, Индонезии. Один из азиатских парадоксов состоит в том, что на «деревенском фоне» там выросло большое количество крупных городов, в том числе и гигантов.

Половина крупнейших городов мира расположена в Зарубежной Азии.

Отличительная черта азиатских городов-гигантов – перенаселенность.

Абсолютный рекордсмен по степени заселенности – Сянган (Гонконг).

Мужской регион

Зарубежная Азия –

самый «мужской регион» мира,

в котором сильный пол заметно преобладает.

Вековые традиции и связанное с ними неравноправное положение женщины в Китае и Индии обусловили численное превосходство мужчин.

Особенно резкое преобладание мужчин характерно для нефтедобывающих стран Юго-Западной Азии, что явилось результатом массовой трудовой иммиграции (в Катаре мужчины составляют 2/3 населения).

Демографическая политика

- *Китай: «Одна семья – один ребёнок»*
- *Индия: «Нас двое – нам двоих»*
- *Ирак: «Роди ребёнка и ты поразишь врага в самое сердце»*

**АЗИЯ –
РЕГИОН
КОНФЛИКТОВ,
«ГОРЯЧИХ
ТОЧЕК»**

Региональные конфликты Зарубежной Азии



На границе с Ираком стоит 100-тысячная турецкая армия, готовая к вторжению в Иракский Курдистан.



ВОЙНА В СИРИИ С 2011года...



БОЕВИКИ ИГИЛ



ХОЗЯЙСТВЕННОЕ «ЛИЦО» ЗАРУБЕЖНОЙ АЗИИ:

*Здесь расположено 5 центров из десятичной модели мирового хозяйства – **КИТАЙ, ЯПОНИЯ, ИНДИЯ.**

НИС – 2 «эшелона»: 1) Корея, Сингапур, Тайвань, Гонконг – четверка «азиатских тигров»;

2) Малайзия, Таиланд, Индонезия – перестройка экономики по японскому образцу – «экономическое чудо».

НЕФТЕЭКСПОРТИРУЮЩИЕ СТРАНЫ

Персидского залива - «прыжок через века»

ПРОДУКЦИЯ ЯПОНИИ



СУДА



РОБОТЫ



АВТОМОБИЛИ



ТЕЛЕВИЗОРЫ

ПРОДУКЦИЯ КИТАЯ



АВТОМОБИЛИ



**Ф
А
Р
Ф
О
Р**



ШЕЛК



ЧАЙ

ПРОДУКЦИЯ ИНДИИ



Фармацевтика



Сбор чая



Пряности



Сбор хлопка

БЛИЖНИЙ ВОСТОК. ДОБЫЧА НЕФТИ



КУРОРТЫ АЗИИ





**МОЖНО ЛИ
НАЗВАТЬ
XXI ВЕК
ВЕКОМ АЗИИ?**

Рефлексия

Закончи фразу:

- 1) Я и не подозревал, что...
- 2) У меня сегодня получилось...
- 3) Мне бы очень хотелось ...

Источники:

1. *В.П. Максаковский. Экономическая и социальная география мира. 10-11 классы. Москва «Просвещение» 2012 год.*
2. *А.П. Кузнецов «География: население и хозяйство мира» 10-11 класс
Москва «Дрофа» 2007 г.*
3. *Интернет – фотографии.*
4. *Мультимедиа учебник «География 10 - 11 класс».*
5. *Мультимедиа учебник «География 6 - 11 класс».*
6. *Мультимедиа учебник «География 7 класс».*