

# Характеристика туристичного регіону Південна Азія

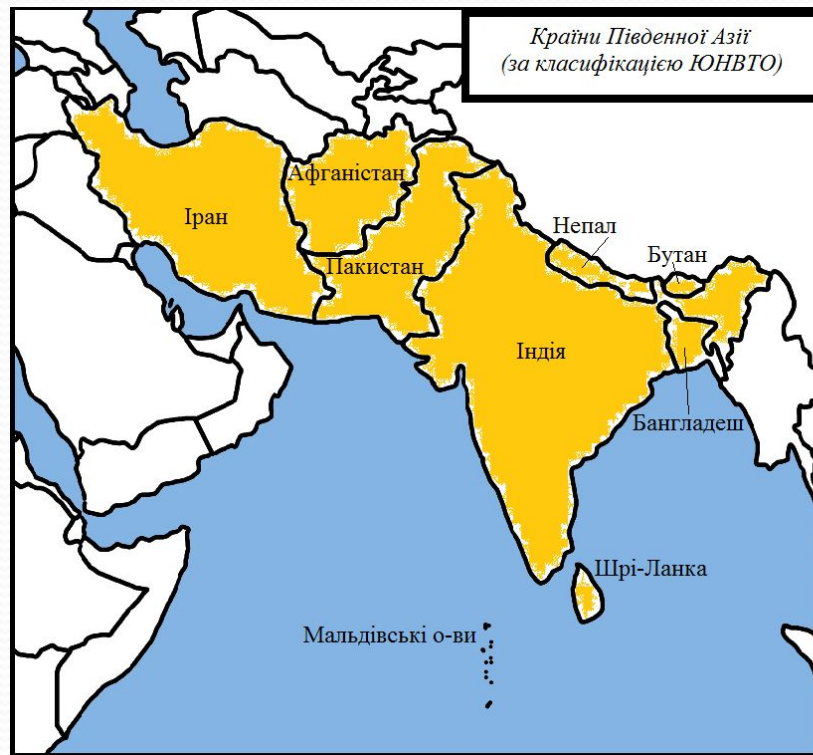
Виконала  
студентка групи ГОЕм13-1  
Крамаренко Ольга

# Склад регіону

# Туристичний регіон Південна Азія

Згідно класифікації ЮНВТО (Всесвітньої туристської організації) до складу регіону Південна Азія включено такі країни:

- Афганістан;
- Бангладеш;
- Бутан;
- Індія;
- Іран;
- Мальдіви;
- Непал;
- Пакистан;
- Шрі-Ланка.



# Природні туристичні ресурси

КЛІМАТИЧНІ ТУРИСТИЧНІ РЕСУРСИ

# Клімат регіону



Південна Азія знаходиться в жаркому кліматичному поясі. Тут не буває холодної зими; протягом усього року кожного дня сонце стоїть високо над горизонтом.

На півостровах Індостан та Індокитай дмуть мусонні вітри. Взимку вони дмуть з континенту, від чого встановлюється суха погода. А влітку приходять південно-західні мусони з Індійського океану. Вони несуть за собою велику кількість вологи, через що літо тут дуже дощове.

В цілому, регіон придатний для відпочинку впродовж цілого року, проте зимовий відпочинок тут є більш комфортним.

# Клімат Афганістану



Посушливий та  
напівпосушливий із  
холодною зимою та  
жарким літом

# Клімат Бангладешу



Тропічний із  
прохолодною сухою  
зимою

(із жовтня по березень)  
та жарким вологим  
літом

(з березня по червень);  
прохолодний дощовий  
сезон мусонів

(із червня по жовтень)

# Клімат Бутану



Різноманітний:  
на південних рівнинах  
тропічний,  
а в долинах центральної  
частини країни  
прохолодна зима та  
жарке літо;  
в Гімалаях сувора зима та  
прохолодне літо



# Клімат Індії



Змінюється від  
тропічного мусонного  
на півдні до помірною  
на півночі

# Клімат Ірану

Змінюється від аридного, характерного для більшої частини території, до субтропічного в межах узбережжя Каспійського моря і в північних лісових районах




# Клімат Мальдів



Тропічний: жаркий,  
вологий;  
сухі північно-східні  
мусони діють з  
листопада до березня;  
дощові південно-західні  
мусони діють з червня  
до серпня

# Клімат Непалу



Змінюється  
від прохолодного літа та  
суворої зими на півночі  
до субтропічного літа та  
м'якої зими на півдні

# Клімат Пакистану



Змінюється  
від прохолодного літа та  
суворої зими на півночі  
до субтропічного літа та  
м'якої зими на півдні

# Клімат Шрі-Ланки



Субекваторіальний  
мусонний:  
північно-східний мусон  
продовжує свою дію з  
жовтня по березень;  
південно-західний – з  
червня по жовтень

# Природні туристичні ресурси

ОРОГРАФІЧНІ ТУРИСТИЧНІ РЕСУРСИ

# Орографія регіону



Основна частина території Південної Азії зайнято пологими та горбистими рівнинами, що знаходяться на висоті 500 м, з широкими річними долинами та вулканічними плато. В окремих районах над цими рівнинами піднімаються столові гори або низькі, проте круті скелясті стрімчаки. Крайові частини півострову Індостан припідняті та розчленовані глибокими горами (Західні та Східні Гати). Південніше плоскогір'я Декан розташовується широка та плоска Індо-Гангська рівнина.

Гімалаї мають 11 вершин із відміткою більше 8000 м, найбільша з яких розташована у Непалі (г. Еверест, 8848 м).



# Орографія Афганістану



В основному скелясті  
гори ;  
на півночі та південному-  
заході рівнини

# Орографія Бангладешу



В основному плоскі  
алювіальні рівнини;  
на південному-сході  
горбиста рівнина

# Орографія Бутану



В основному гори,  
поєднані із плодючими  
долинами та саванами

# Орографія Індії



Підвищена рівнина  
(плато Декан) на півдні  
переходить в горбисту  
рівнину, що тягнеться  
вздовж Гангу;  
на заході пустелі, на  
півночі - Гімалаї

# Орографія Ірану




В цілому гориста країна.  
Десятки гірських хребтів відділяють річні басейни та плато одне від одного.  
Найбільш гористою ділянкою є західна частина країни, де розташовані Кавказ та Ельбрус.

# Орографія Мальдів




Рівнинна територія із  
яскравими білими  
піщаними пляжами

# Орографія Непалу



Плоска долина ріки Ганг  
на півдні, горбистий  
центральный район та  
Гімалаї на півночі

# Орографія Пакистану



Долина р. Інд на сході;  
гори на півночі та  
північному-сході;  
плато Белуджистан на  
заході



# Клімат Шрі-Ланки



Більшу частину території займають прибережні низовини.

Гори розташовані в центральній частині країни.

Найбільша гірська вершина – г. Підуруталагала та Адамів Пік

# Природні туристичні ресурси

ГІДРОЛОГІЧНІ ТУРИСТИЧНІ РЕСУРСИ

# Гідрологія регіону



Річкова система регіону представлена трьома крупними річками – Ганг, Інд, Брахмапутра.

Їх живлення в основному дощове, внаслідок чого стік річок має різкі сезонні коливання. Більшість річкових басейнів Південної Азії знеліснені та практично повністю розпахані, що призводить до змиву ґрунтів в океан.

Регіон має вихід до Аравійського моря, Бенгальської та Перської затоки, Каспійського моря-озера та Індійського океану.

# Гідрологія Афганістану

Всі річки, за виключенням Кабулу (впадає в Інд), є безстічними.

Найбільші з них – Амудар'я, що протікає по північному кордону країни; Геріруд, яка йде на зрошення, та Гільменд, що впадає разом із річками Фарахруд, Хашруд, Харутруд у западину Сістан, утворюють там групу прісноводних озер Хамун.

На рівнинних річках навесні повінь, а влітку вони пересихають.

Країна не має виходу до океану.



# Гідрологія Бангладешу



Бангладеш розташований в дельті річок Брахмапутра та Ганг. Головні річки разом із притоками впадають в Бенгальську затоку. Відклади річок складають в дельті найбільш родючі плантації в світі.

Країна має вихід до Бенгальської затоки.

# Гідрографія Бутану



В Бутані діють 4 головні річкові системи: Манас, Санкош, Ванг Чу та Амо. Всі вони беруть початок в Гімалаях і впадають в р. Брахмапутра, котра, в свою чергу, впадає у Ганг.

Найбільша річкова система в Бутані – Дрангме.

Найменша річкова система держави – Торса (Амо) бере свій початок в Тибеті та протікає у Індію.

Країна не має виходу до океану.

# Гідрографія Індії



Внутрішні води країни представлені багатьма річками, котрі в залежності від характеру живляться поділяються на “гімалайські”, повноводні впродовж року, та “деканські”, що живляться мусонними дощами.

На всіх великих річках влітку спостерігається різкий підйом рівня, що часто супроводжується паводками.

Найбільші річки, що починаються в Гімалаях, - це Ганг та Брахмапутра, які впадають в Бенгальську затоку.

Країна має вихід до Бенгальської затоки, Аравійського моря та, власне, Індійського океану.

# Гідрографія Ірану



Серед річок Ірану судноплавною є тільки Карун. Практична ні одна річка не досягає 1000 км в довжину (крупною вважається р. Гільменд).

Через пустельний клімат мілкі річки влітку пересихають.

Країна має вихід до Аравійського моря, Перської затоки та Каспійського моря-озера.




# Гідрографія Мальдів



На території островів немає постійних річок та озер, через що відчувається нестача прісної води.

Острови розташовані в межах північної частини Індійського океану.

# Гідрографія Непалу



Головні річки країни – Карналі, Косі, Нараяні, що впадають у Ганг.  
Усі річки є гірськими та надзвичайно важкими для туристичного проходження.  
Непал не має виходу до великих водних об'єктів.

# Гідрографія Пакистану



Найбільшою річкою країни є Інд, басейну котрого належить більша частина держави. Ручки на заході – або безстічні, або мають місцевий стік в Аравійське море. Головна притока Інду – Сатледж використовується в цілях зрошення.

На крупних місцевих річках спостерігається літній паводок, що обумовлений мусонними дощами та таненням льодовиків в горах.

Країна має вихід до Аравійського моря.

# Клімат Шрі-Ланки



Рівнинні річки країни короткі, проте гірські річки мають великий гідроенергетичний потенціал.

До найбільших річок можна віднести Махавелі-Ганга, Келані, Калу, Аруві-Ару.

Країна омивається водами Бенгальської затоки та Індійського океану.

# Природні туристичні ресурси

БАЛЬНЕОЛОГІЧНІ ТУРИСТИЧНІ  
РЕСУРСИ

# Бальнеологія регіону




До 1994 року в Азії не існувало поняття SPA-туризму, проте зараз цей напрямок користується масовим попитом.

В країнах Південної Азії не така велика кількість бальнеологічних ресурсів, проте курорти Індії та Ірану користуються великою популярністю у туристів. Іранський хамам – один із найбільш популярних напрямків SPA.

Якщо йдеться про Індію, то це могутня та древня аюверда.

# Об'єкти, включені до списку ЮНЕСКО

# Всесвітня спадщина ЮНЕСКО



Всесвітня спадщина ЮНЕСКО – природні або створені людиною об'єкти, котрі підлягають збереженню та популяризації в силу особливої культурної, історичної або екологічної значущості.

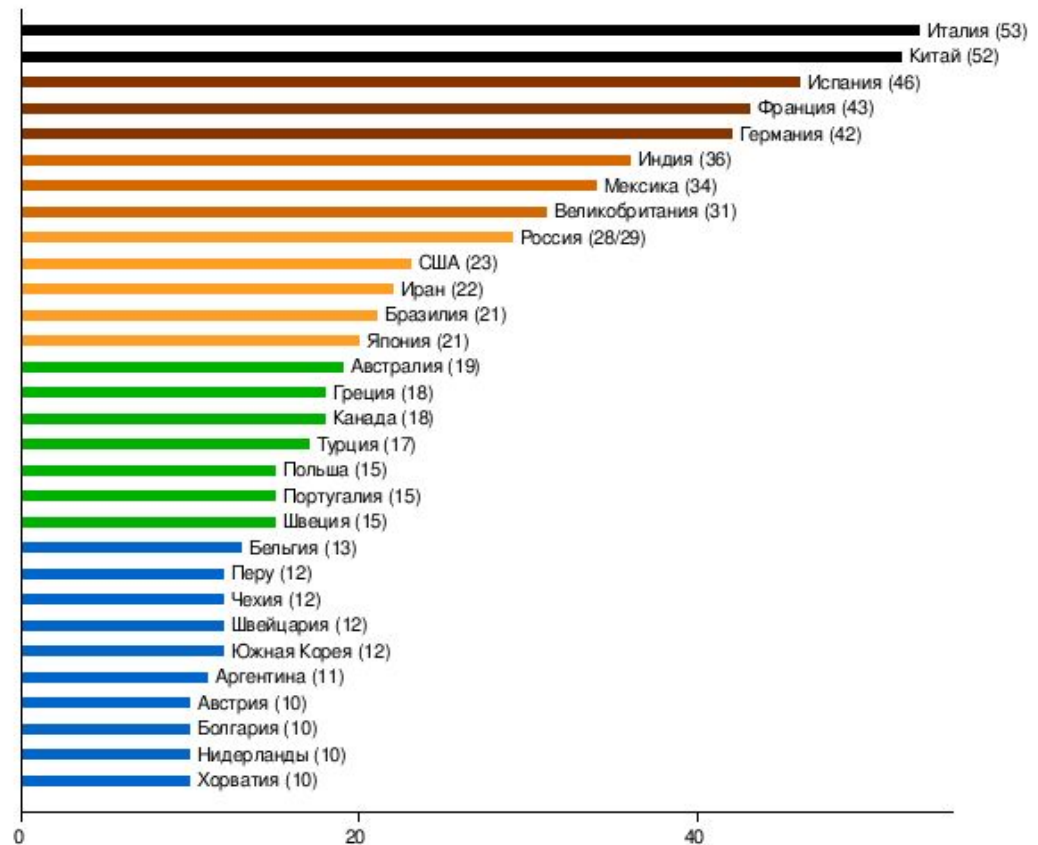


# Об'єкти, включені до списку ЮНЕСКО

Згідно статистичного аналізу об'єктів списку ЮНЕСКО, можна зробити висновок, що Південна Азія – доволі насичений в даному сенсі регіон.

Загальна кількість об'єктів Всесвітньої спадщини ЮНЕСКО, що розміщені в країнах Південної Азії, - 81.

Серед держав, що можуть похизуватися такими об'єктами, є такі: Афганістан, Бангладеш, Індія, Іран, Непал, Пакистан, Шрі-Ланка.



# Природні об'єкти, включені до списку ЮНЕСКО

# Природні об'єкти, включені до списку ЮНЕСКО

Бангладеш



# Сундарбан



Найбільший мангровий ліс на планеті.

Розташований в дельті Гангу на території Індії та Бангладешу.

Регіон – ареал проживання легендарного білого тигра, річних дельфінів та гребнистих крокодилів.

Включений до списку у 1997 році.



# Природні об'єкти, включені до списку ЮНЕСКО

Індія



# Національний парк Канченджанга



Біосферний заповідник,  
розташований на  
північному-сході країни.  
Створений в 1977 році для  
охорони високогірного  
гімалайського  
ландшафту, який  
включає третю вершину  
світу – Канченджангу, а  
також льодовики району  
Канченджангі.

# Національний парк Долина Неори



Національний парк, що був заснований в 1986 році – одна з найбільш багатих біологічних зон на північному-сході Індії.

Долина річки Неора – одна з небагатьох областей дикої природи в країні, де збережена унікальна екосистема, де співіснують тропічні, субтропічні, субпомірні та помірні представники флори та фауни.



# Національний парк Кеоладео



Національний парк, відомий як пташиний заповідник Бхаратпур. Парк – домівка для рідких та вимираючих видів птахів, котрі мігрують сюди в зимовий період. Представляє інтерес як для туристів, так і для вчених-орнітологів. Включений до списку у 1985 році.



# Природні об'єкти, включені до списку ЮНЕСКО

Іран



# Острів Кешм



Найбільший острів в Ормузькій протоці та східній частині Перської затоки. Серед визначних місць є Мангрові ліси Хара, Долина Зірок, Печери Харбоз, дельфіни в Перській затоці та ін. Внесений до списку у 2007 році.

# Пустеля Лут



Солончакова пустеля на Близькому Сході, в центральній частині Іранського нагір'я. Значні частини пустелі зайняті такирами, солончаками та масами піску. Внесений до списку у 2016 році.

# Природні об'єкти, включені до списку ЮНЕСКО

Непал



# Національний парк Чітван



Національний парк, що в основному покритий джунглями. В парку велика кількість річок, невеликих озер.

Основний туристичний центр в парку – селище Саухара.

В кінці кожного року тут проходить фестиваль слонів (перегони на слонах та матчі слонових футбольних команд).

Включений до списку у 1984 році.

# Національний парк Сагарматха



Знаходиться в Гімалаях,  
північніше Катманду.  
Парк складається із  
важкопрохідних земель  
та ущелин Верхніх  
Гімалаїв, на території  
знаходяться 3 вершини-  
восьмитисячники:  
Сагарматха, Лхоцзе, Чо-  
Ойю.

Включений до списку у  
1979 році.

# Природні об'єкти, включені до списку ЮНЕСКО

Шрі-Ланка



# Нагір'я Центральної Шрі-Ланки




Гірські ліси, розташовані на висоті 2500 м, що вражають рівнем свого ендемізму.

Більше 200 років вологі ліси вирубувались під плантації чаю, в дійсний час острови лісу знаходяться під охороною.

Включені до списку у 2010 році.



# Лісний заповідник Сінхараджа



Національний парк –  
єдиний дерев'яний  
масив тропічних лісів в  
країні. Флора та фауна  
багата таксонами-  
ендеміками, більшість  
із яких занесена у  
Червону книгу.  
Включені до списку у  
1988 році.

# Основні археологічні пам'ятки

# Основні археологічні пам'ятки

Афганістан

# Джамський мінарет



Унікально збережений мінарет XII століття на північному-заході Афганістану.

Висота – більше 60 м.

Включений до списку у 2002 році.

# Беміамські статуї Буди



Дві гігантські статуї Буди (55 та 37 м), що датуються VI ст. н. е. та відносяться до індійського мистецтва Гандхара.

В 2001 році були зруйновані талібами, які вважали, що це язичницькі ідоли.

Включені до списку у 2003 році.



# Основні археологічні пам'ятки

Бангладеш

# Віхара в Пахапурі



Найбільша за розмірами  
буддійська віхара на  
Індійському  
субконтиненті.

Пов'язана із іменем  
великого проповідника  
Атіші.

Внесена до списку у 1985  
році.



# Основні археологічні пам'ятки

Індія



# Печери Еллора



Селище в індійському штаті Махараштра, де у VI-IX ст. були збудовані 34 печери: 12 південних – буддійські, 17 в центрі – індуїстські, 5 північних – джайнські. Внесені до списку у 1983 році.

# Руїни Хампі



Селище на півночі  
Карнатаки.  
Розташований серед руїн  
Віджаянагара –  
колишньої столиці  
Імперії.

Сьогодні залишається  
важливим індуїстським  
центром паломництва  
через наявний діючий  
храм Вірупакши.

Включений до списку у  
1986 році.



# Основні археологічні пам'ятки

Іран

# Фірузабад



Місто на півдні Ірана, в провінції Фарс.


Олександр Македонський знищив колишнє місто Гор. Через декілька сотень років

Ардашир I, перший цар династії Сасанідів, відновив місто і зробив його власною столицею.

Олександр Македонський зміг направити на місто води озера, котре збереглося у верхній течії річки.

Включений до списку у 1997 році.

# Древнє місто Дур-Унташ



Древнє місто і храмовий комплекс, що зберігся від держави Елам.

Відомий власним зіккуратом.

В центрі міста знаходиться 11 храмів. Включений до списку у 1979 році.



# Основні археологічні пам'ятки

Пакистан

# Таксіла



Столиця древнього  
індійського народу  
гандхарів, що  
знаходилася в  
Пенджабі.

Місто заснувалося на  
перехресті трьох  
найважливіших  
торгових шляхів.

Включене до списку у  
1980 році.



# Фортеця Рохтас



Пенджабська фортеця,  
що була збудована  
Шер-шахом в 1541 – 1543  
рр.

Після розділу Індії  
Британською імперією  
був відданий  
Пакистану.

Включений до списку у  
1997 році.





# Основні археологічні пам'ятки

Шрі-Ланка

# Місто Анурадхапура



Місто, що розташоване на річці Аруві. Складається із двох зон: “старе місто” із археологічними зонами та храмами та “нове місто” із жилими кварталами”.

Нове і старе місто розділені річкою, тому збереження археологічних пам’яток є гарантованим.

Включений до списку у 1982 році.

# Скеля Сигірія



Скельне плато, що має висоту 370 метрів.

Навколо скелі збудовані безкраї сади, в котрих були збудовані перші в світі фонтани, які функціонують і донині.

На вершині існує печерний буддійський монастир.

Включений до списку у 1982 році.



# Історичні події

# Історичні події




- Перші знахідки, що засвідчують існування виду людини “прямоходячої” зафіксовані на території Південної Азії
- Перші мікроліті (мініатюрні знаряддя праці з’явилися на Шрі-Ланці
- В древні часи на території регіону заснувалася цивілізація Елам
- Індська цивілізація вважається однією із найдавніших
- Чимало походів Олександра Македонського пов’язані із територіями сучасної Південної Азії
- У XVIII-XIX ст. Великобританія колонізувала Індію та близькі території
- Деколонізація Індії пов’язана із ім’ям всесвітньо відомого політика Махатми Ганді

# Архітектурні об'єкти, включені до списку ЮНЕСКО

# Архітектурні об'єкти, включені до списку ЮНЕСКО

Бангладеш

# Історичне місто мечетей Багерхат



Древнє місто, збудоване в XV столітті.

Засновником міста вважається тюркський полководець Улуг Хан Джахан, який помер в 1459 році. Гробниця хана розташована на високому штучному горбі, що обнесений стінами.

Внесений до списку у 1985 році.



# Архітектурні об'єкти, включені до списку ЮНЕСКО

Індія

# Сотова тюрма



Колишня колоніальна тюрма, яка відома під назвою “Чорні води”, що розташована на Андаманських на Нікобарських островах Індії.

Тюрма використовувалася Британською імперією для ссилання політичних в'язнів.

Зараз це національний меморіал, що був включений до списку у 2014 році.



# Гробниця Хумаюна



Гробниця могольського падишаху Хумаюна в Делі, що була збудована на замовлення його вдови Хаміди Бану Бегум.

Будувався 8 років.

Включений до списку у 1993 році.



# Архітектурні об'єкти, включені до списку ЮНЕСКО

Іран

# Персеполь




Древньоперсидське місто, що виникло в VI – V ст. до н. е., як столиця імперії Ахеменідів. Був захоплений Олександром Македонським в 330 році до н. е. та зруйнований пожежею. Включений до списку у 2007 році.



# Монастир Святого Степаноса



Вірменський монастир, що розташований в долині річки Аракс. Був збудований у IX столітті в епоху Сефавідів, проте після кількох землетрусів був реконструйований. Включений до списку у 2008 році.



# Архітектурні об'єкти, включені до списку ЮНЕСКО

Непал

# Лумбіні



Поселення в Непалі, відоме своїм храмовим комплексом.

Претендує на право називатися місцем народження Будди Гаутами, засновника буддизму, внаслідок чого є місцем паломництва буддистів.

Кожна країна, що має представників буддистського віросповідання, може збудувати на території Лумбіні храм. Вже збудували свої храми Таїланд, КНР, ФРН, Камбоджа та ін.

Внесений до списку у 1997 році.



# Долина Катманду



Долина у столиці Непалу, де розташовано більше 130 пам'ятників історії та культури, що мають міжнародне значення, в тому числі декілька місць паломництва для індуїстів та буддистів. На території долини розташовано 7 об'єктів Всесвітньої спадщини ЮНЕСКО.

Включений до списку у 1979 році.

# Архітектурні об'єкти, включені до списку ЮНЕСКО

Пакистан

# Сади Шалімар



Були збудовані імператором Великих Монголів Шах-Джаханом в Лохорі. В форті присутні палаци та мечеті, що прикрашені мозаїкою та позолотою. Включені до списку у 1981 році.



# Лахорська фортеця



Архітектурно-історичний комплекс в місті Лахор, збудований у кінці XII століття.

Тут перехрещені шляхи між колишніми Персією, Мавераннахром, Тібетом та Індією, тому фортеця декілька разів палала та руйнувалася.

Включена до списку у 1981 році.

# Архітектурні об'єкти, включені до списку ЮНЕСКО

Шрі-Ланка.

# Священне місто Канді



Збудований у XVI ст. на висоті 500 метрів над рівнем моря і є однією із древніх столиць острова. Відомий як одне із священних буддистських міст, місце знаходження храму Зубу Будди.

Включений до списку у 1988 році.



# Золотий храм



Печерний буддійський храм I ст. до н. е., що вирізьблений у скелі із великою кількістю статуй Будди.

Кам'яний храм є найбільшим печерним храмом в Південній Азії.


Включений до списку у 1991 році.



# Відомі архітектурні об'єкти сучасності




# Храм Лотосу





Головний храм релігії бохаї в Індії, збудований у 1986 році.

Розташовується в столиці Індії – місті Нью-Делі.

Збудований із пентелійського мармуру у формі розквітаючої квітки лотосу. Відомий як головний храм Індійського субконтиненту і головна сучасна архітектурна пам'ятка міста.



# Мавзолей Джинни



Гробниця М. А. Джинни, засновника Пакистану, що розташована у центрі м. Карачі. Вважається одним із символів міста. Збудований у 1960-ті роки, а сучасний вигляд придбав у 1970 році. Зроблений із білого мармуру. Входами слугують мавританські арки.

# Вежа Мілад



Найвища будівля в Ірані,  
що розташована в місті  
Тегеран. Висота вежі  
складає 435 метрів.

Збудована за  
замовленням  
муніципалітету  
Тегерану у 1996-2007  
роках.



# Велика Мечеть



Знаходиться в місті Малє (Мальдівські острови). Відкритий в листопаді 1984 року президентом Момуном Абдулом Гаюмом.



Виступає в ролі головної візитної картки міста.

**Об'єкти**

**монументального**

**мистецтва**

# Тадж Махал



Мавзолей-мечеть,  
розташований в  
індійському місті Агрі, на  
березі річки Джамна.  
Збудований в пам'ять про  
дружину Мумтаз-Махал,  
що померла при  
народженні  
чотирнадцятої дитини  
падішаху Шах-Джахана.  
Включений до списку  
Всесвітньої спадщини  
ЮНЕСКО у 1983 році.

# Найвідоміші музеї

# Індійський музей



Заснував датський біолог  
Натаніел Валліх в 1814  
році біля міста  
Калькутта.

Індійський музей – один  
із самих старих у  
всьому світі.

До найвідоміших  
експонатів належать  
скелет мамонту та  
колекція метеоритів.





# Національний музей Індії



Один із найбільших музеїв Індії, який містить колекції археологічних знахідок, історичних артефактів та предметів мистецтва. Розташований у місті Делі. Збудований у 1947 році.

# Муниципальный музей Ченнаї



Створений за ініціативою місцевих жителів у 1857 році. Сьогодні – це основна візитка картка міста Ченнаї.



Він не має певної тематики, проте містить артефакти різноманітної цінності.



# Найвідоміші театри

# Театр Kingdom of Dreams



Перший в Індії  
розважальний,  
театральний центр. Був  
відкритий 29 січня 2010  
року.




Центр представлений  
двома локаціями:  
власне театром та фуд-  
зоною.

# Prithvi Theatre



Театр Мумбаї – один із найбільш відомих в міста. Був збудований подружжям Капур в честь батька Шаши Капура, котрий мріяв про “дім” для власної театральної труппи. Збудований у 1951 році.

# Міський театр Тегерану



Був збудований за ініціативи Шахбану Фарах Пехлеві під владою останнього шаха Ірану.

Містить декілька залів, а відкритий в 1972 році.

# Інші відомі об'єкти

# Стадіон Бангабанду



Національний стадіон – основна арена столиці держави Бангладеш. Стадіон названий на честь засновника держави Бангладеш Муджибура Рахмана, відомого за прізвиськом “Банга банду”.

Збудований у 1954 році. Місткість стадіону – 40 000 осіб.



# Стадіон Джавахарлал Неру



Мультиспортивний  
стадіон в Делі, Індія.  
Збудований в 1982 році.  
Місткість стадіону –  
60 000 осіб.



Стадіон також є  
головним офісом  
Індійської олімпійської  
асоціації.



# Найвідоміші курорти


# Найвідоміші курорти

ГІРСЬКОЛИЖНІ КУРОРТИ

# Гірськолижні курорти Індії



Найбільш відомими гірськолижними курортами Індії є Аулі, Гулмарг, Куфрі, Соланг.



# Найвідоміші курорти

БАЛЬНЕОЛОГІЧНІ КУРОРТИ

# Бальнеологічні курорти Індії та Ірану



Найбільш відомими  
бальнеологічними  
курортами є:  
Тебріз (Іран),  
Анаду (Індія)



# Найвідоміші курорти

КЛІМАТИЧНІ КУРОРТИ

# Кліматичні курорти регіону



Найбільш відомими  
кліматичними  
курортами є о. Гоа (Індія)  
та Мальдівські о-ви






# Готельне господарство

# Найкращі готелі регіону



1. Hideway Beach Resort & Spa  
(Мальдіви)
2. UMAID BHAWAN PALACE JODHPUR  
(Індія)
3. Oberoi Udaivilas  
(Індія)
4. The Taj Mahal Palace & Tower  
(Індія)
5. Oberoi Rajvilas Palace  
(Індія)



# Загальний аналіз транспорт

# Найбільші аеропорти регіону



1. Аеропорт Індіри Ганді (Індія)
2. Аеропорт ім. Чатрапаті Шиваджи (Індія)
3. Аеропорт Кіш (Іран)
4. Хазрат Шахджалал (Бангладеш)
5. Аеропорт Бандаранайке (Шрі-Ланка)



# Найвідоміші авіакомпанії регіону



1. Air India (Індія)
2. Goair (Індія)
3. AirAsia India (Індія)
4. Iran Air (Іран)
5. Aria Air (Іран)

**IranAir**  
The Airline of the  
Islamic Republic of Iran



# Найбільші порти регіону



1. Порт Ченнаї (Індія)

2. Порт мандра  
(Індія)

3. Бендер-Махшехр  
(Іран)

4. Порт Коломбо (Шрі-Ланка)

5. Мальдівський порт



# Відомі заклади харчування

# Найкращі ресторани регіону



1. JW Cafe (Індія)
2. Kubaba (Іран)
3. Sunflower Seafood Restaurant (Шрі-Ланка)
4. Ithaa Undersea Restaurant (Мальдіви)
5. Sea House Maldives







# Фестивалі регіону

# Фестивалі регіону

1. Холі (Індія)
2. Онам (Індія)
3. Міжнародний фестиваль кухні ісламських країн (Іран)
4. Фестиваль снігових скульптур (Іран)
5. Дні Пойя (Шрі-Ланка)



# Особливості розвитку туризму

# Особливості туризму регіону

Розвитку туризму тут сприяють такі чинники:



- вигідне географічне розташування регіону,
- різноманіття рекреаційних ресурсів;
- різноманітність і краса ландшафтів і природних пам'яток, в тому числі привабливих для альпінізму Гімалайських гір;
- велике число унікальних пам'яток історії, культури та релігії;
- екзотичність держав, що входять до регіону.

Фактори негативного впливу:

- регіон має в основному гірські сухопутні кордони, які певною мірою ізолюють його;
- суміжні райони Азії, а також країни інших континентів, розташованих в басейні Індійського океану, не є великими постачальниками туристів;
- держави Південно-Азіатського регіону в силу низького соціально-економічного рівня основної маси населення не є постачальниками туристів;
- слабкий розвиток туристської інфраструктури в державах регіону.

# Відомі особистості

# Персоналії регіону



1. Махатма Ганді
2. Араш
3. Муджибур Рахман
4. Айшварія Рай
5. Індіра Ганді