An aerial photograph of a landscape in Stavropol Krai, Russia. The image shows rolling green hills in the foreground and middle ground, with a dense forest of trees displaying vibrant autumn colors (yellows, oranges, and reds) in the center. A small pond is visible on the left side. The background consists of more green hills under a clear sky.

Выполнила  
Александрова  
Татьяна  
М-36-1-17

Ставропольский  
край

Герб

Гимн



Флаг



Ставропольский край (*Ставрополье*) — субъект Российской Федерации, входит в состав Северо-Кавказского федерального округа, а также Северо-Кавказского экономического района.



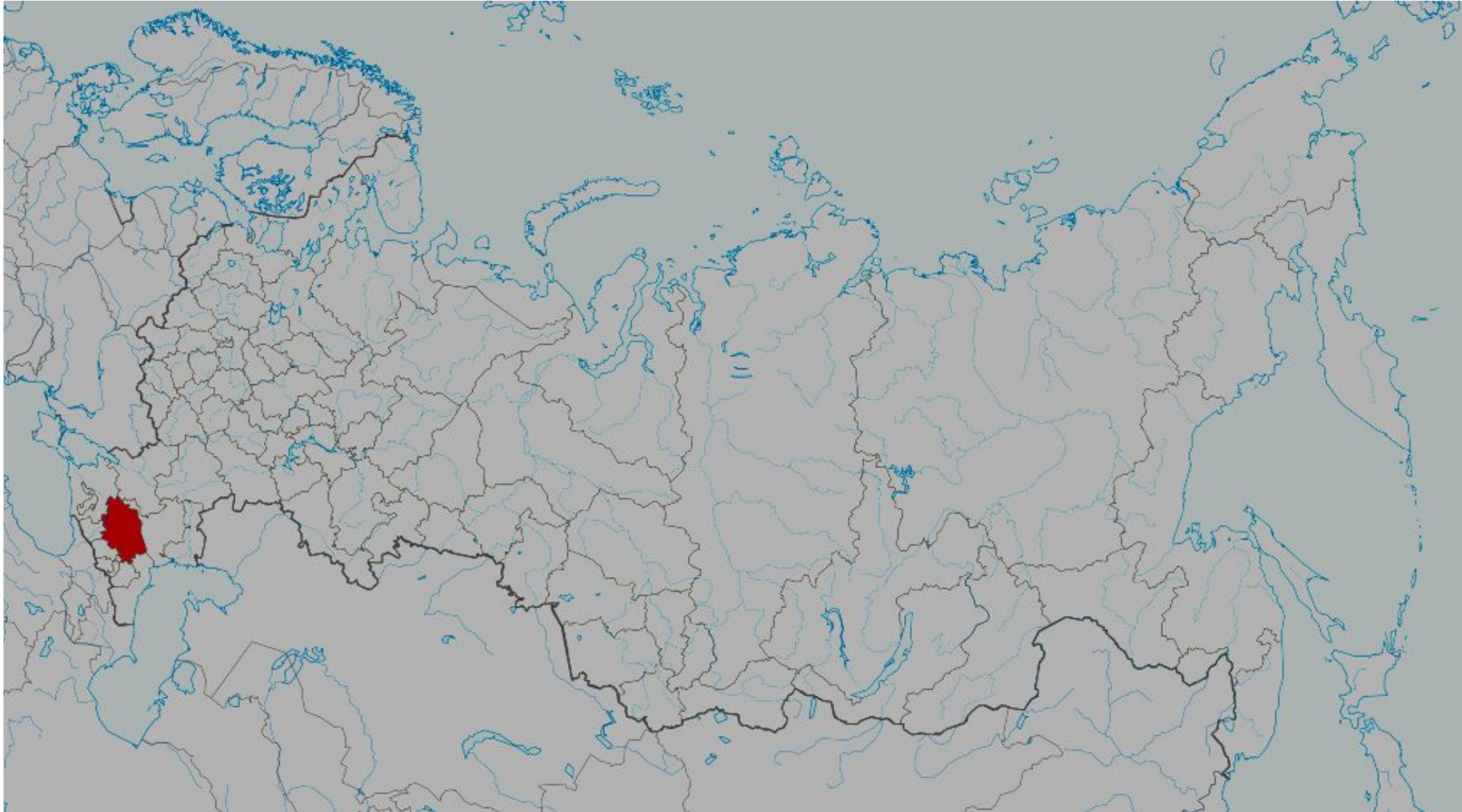
**Губернатор**  
**Владимиров Владимир**  
**Владимирович**



Расположен в центральной части Предкавказья и на северном склоне Большого Кавказа. Ставропольский край протянулся на 285 км с севера на юг и на 370 км с запада на восток. По площади край больше, чем,

- Ставропольский край богат достопримечательными местами, среди которых немало археологических объектов. Памятники градостроительства представляют собой как единичные объекты, так и комплексы. Свыше половины из них располагаются в Центральном районе, можно перечислить такие значимые как Вечный огонь, Обелиск Славы, Варваринская церковь. Эти места хранят в себе память о жизни и деятельности таких великих деятелей русского искусства, как Пушкин, Лермонтов, Лев Толстой, Шаляпин.

# Расположение на карте РФ





Самые большие города  
Ставропольского края

✎ Ставрополь

✎ Светлоград

✎ Пятигорск

✎ Невинномысск

✎ Михайловск

✎ Минеральные Воды

✎ Лермонтов

# Кавказские Минеральные Воды

крупнейший курортный регион Российской Федерации, который по богатству, разнообразию, количеству и ценности минеральных вод и лечебной грязи не имеет аналогов во всей






Врачующая сила здешних минеральных источников была издавна знакома местному населению. Об этом рассказывают и легенды. Отголосок такой легенды содержится

и в названии одной из популярных здешних минеральных вод — нарзана.




# Достопримечательности Ставрополя

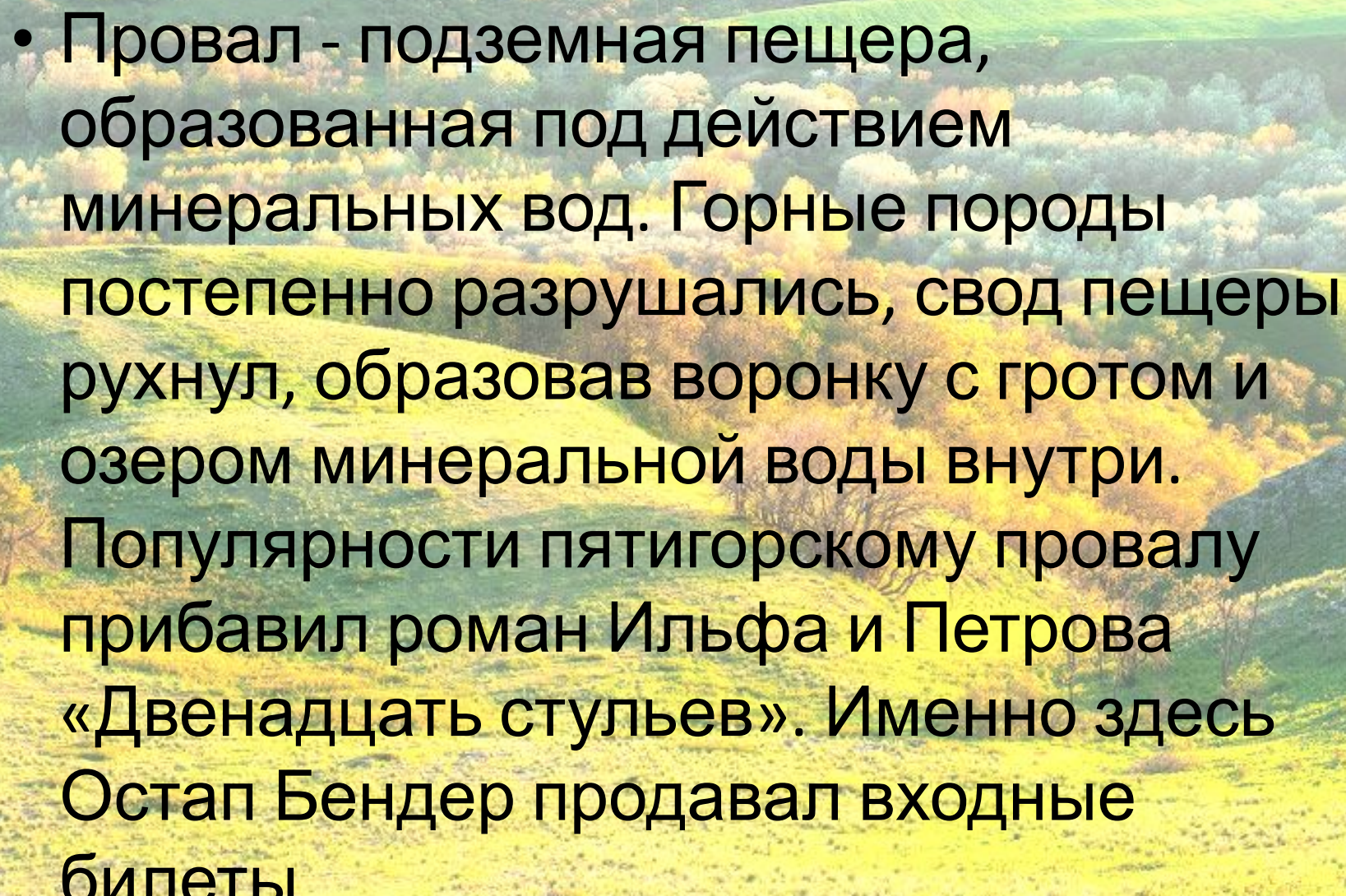
Провал - подземная  
пещера



# Провал - подземная

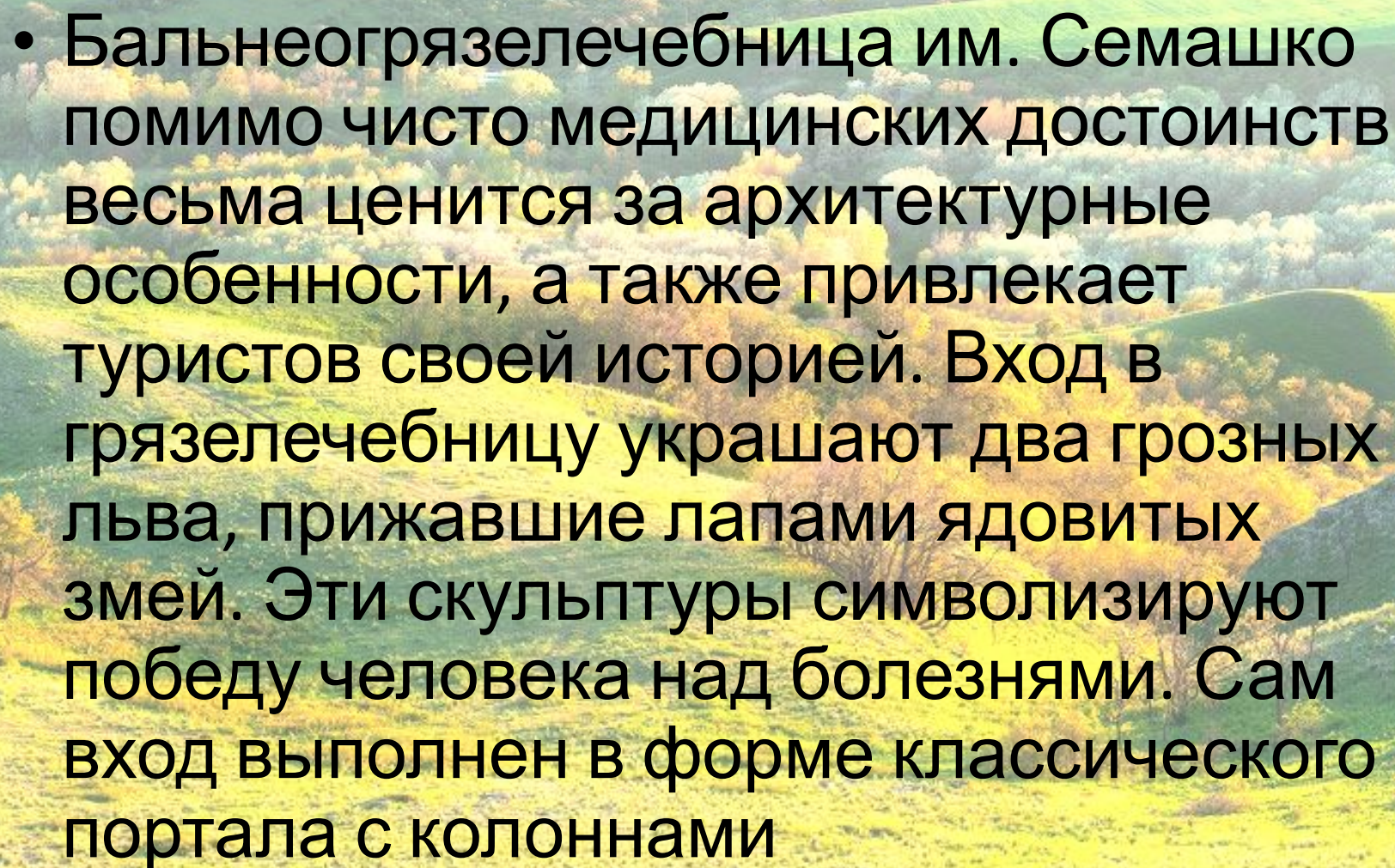
# пещера



- 
- Провал - подземная пещера, образованная под действием минеральных вод. Горные породы постепенно разрушались, свод пещеры рухнул, образовав воронку с гротом и озером минеральной воды внутри. Популярности пятигорскому провалу прибавил роман Ильфа и Петрова «Двенадцать стульев». Именно здесь Остап Бендер продавал входные билеты

# Бальнеогрязелечебница



- 
- Бальнеогрязелечебница им. Семашко помимо чисто медицинских достоинств весьма ценится за архитектурные особенности, а также привлекает туристов своей историей. Вход в грязелечебницу украшают два грозных льва, прижавшие лапами ядовитых змей. Эти скульптуры символизируют победу человека над болезнями. Сам вход выполнен в форме классического портала с колоннами

# Замок коварства и любви



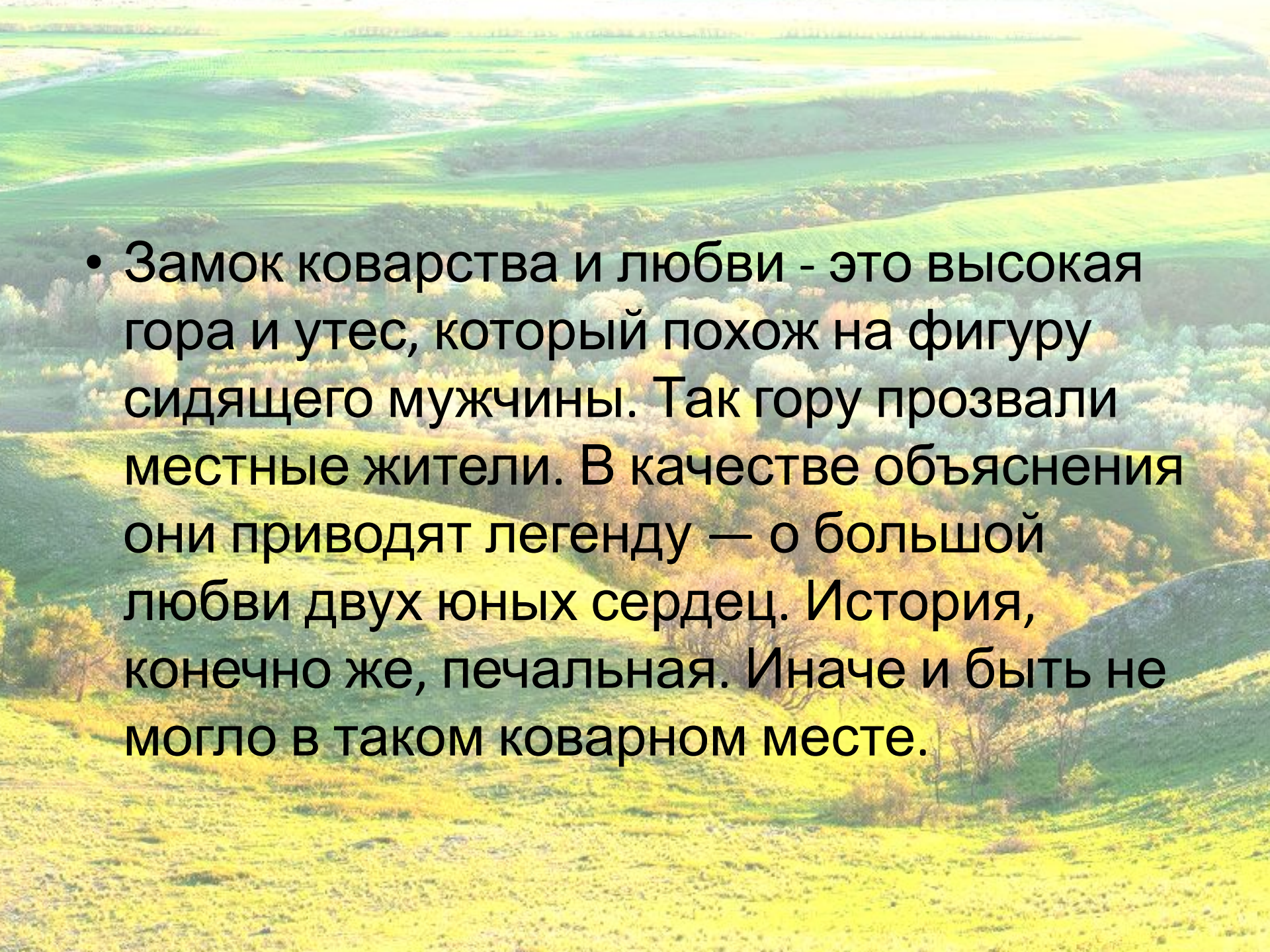
# оварства и любви





# Замок коварства и любви



- 
- Замок коварства и любви - это высокая гора и утес, который похож на фигуру сидящего мужчины. Так гору прозвали местные жители. В качестве объяснения они приводят легенду — о большой любви двух юных сердец. История, конечно же, печальная. Иначе и быть не могло в таком коварном месте.



# Кольцо-гора

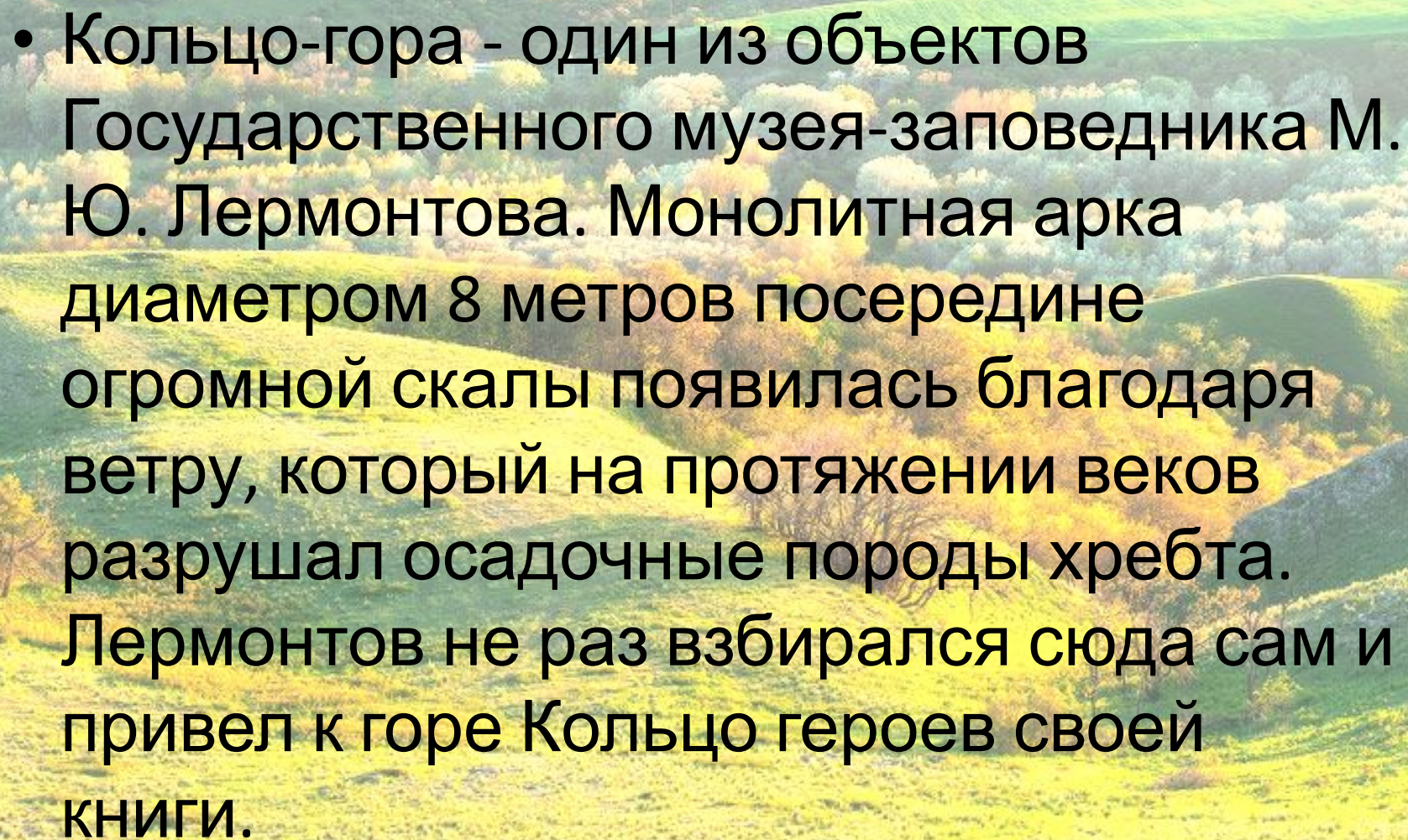


# Кольцо-гора




# Кольцо-гора



- 
- Кольцо-гора - один из объектов Государственного музея-заповедника М. Ю. Лермонтова. Монолитная арка диаметром 8 метров посередине огромной скалы появилась благодаря ветру, который на протяжении веков разрушал осадочные породы хребта. Лермонтов не раз взбирался сюда сам и привел к горе Кольцо героев своей книги.

# Пятигорск



- 
- Визитная карточка Пятигорска — скульптура орла, которая стоит на уступе Горячей горы. Эту композицию поместили сюда в честь столетия города. Скульптура изображает борьбу птицы со змеей. Сегодня она является официальным символом Кавказских Минеральных вод.

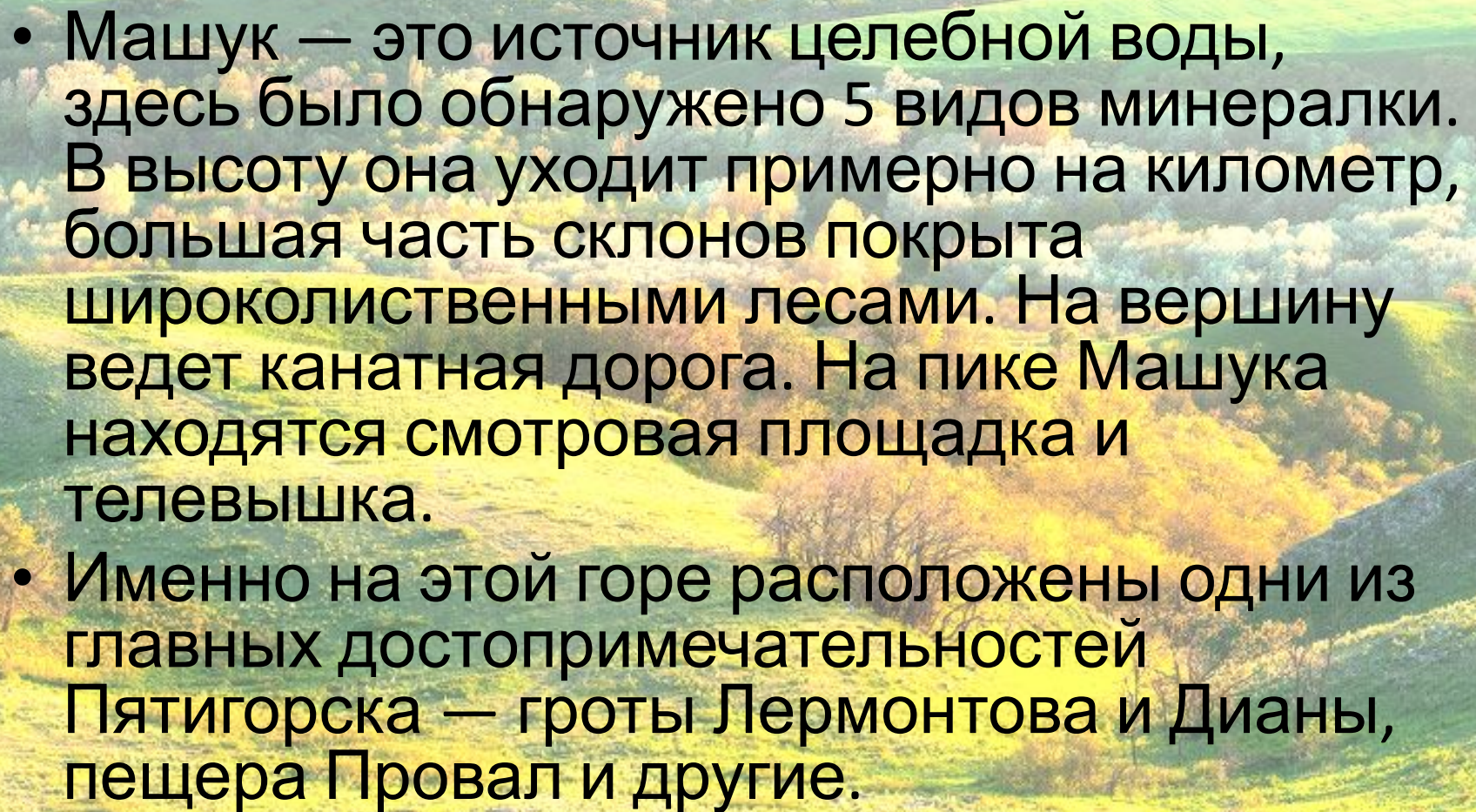


# Пятигорск



# Машук



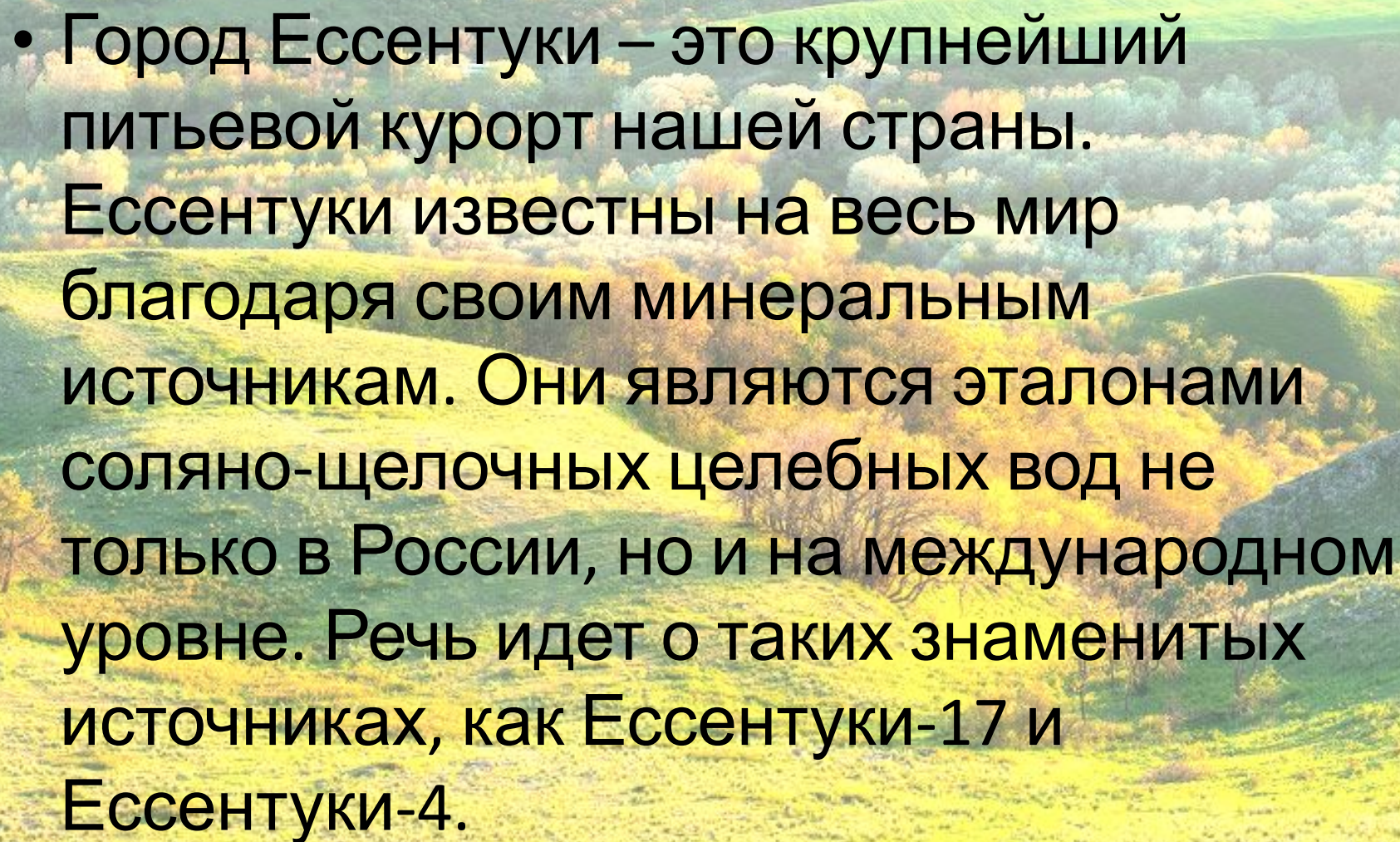
- 
- Машук — это источник целебной воды, здесь было обнаружено 5 видов минералки. В высоту она уходит примерно на километр, большая часть склонов покрыта широколиственными лесами. На вершину ведет канатная дорога. На пике Машука находятся смотровая площадка и телевышка.
  - Именно на этой горе расположены одни из главных достопримечательностей Пятигорска — гроты Лермонтова и Дианы, пещера Провал и другие.

# Курорт Ессентуки





ЕСЕНТУКИ

- 
- Город Ессентуки – это крупнейший питьевой курорт нашей страны. Ессентуки известны на весь мир благодаря своим минеральным источникам. Они являются эталонами соляно-щелочных целебных вод не только в России, но и на международном уровне. Речь идет о таких знаменитых источниках, как Ессентуки-17 и Ессентуки-4.



# Ставрополь

— город, административный центр Ставропольского края Российской Федерации. Культурный, деловой и промышленный (машиностроение, приборостроение) центр края. Один из крупнейших городов Северного Кавказа и Северо-Кавказского федерального округа.

