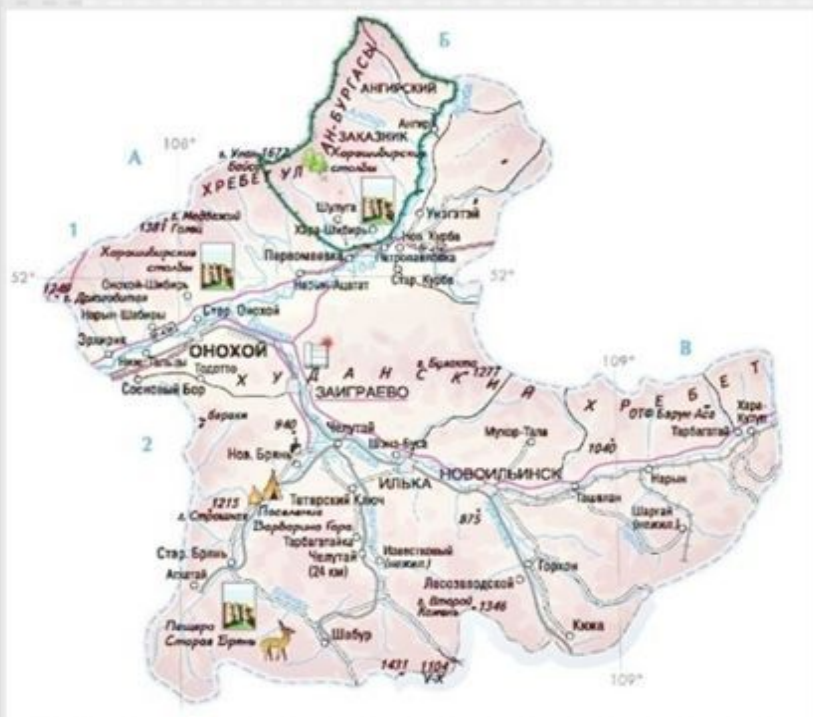


ПРЕЗЕНТАЦИЯ НА ТЕМУ:

Туристские ресурсы Заиграевского
района

Заиграевский район



- Численность населения - 48710 чел.
- Площадь территории – 6605 кв.км.
- 20 городских и сельских поселений.
- 46 населенных пунктов.

Заиграевский район – это:

- 20 городских и сельских поселений
- 2 городских поселения с численностью населения 16021 человек
- 18 сельских поселений с численностью населения 32725 человек
- 46 населенных пунктов





- Географическое положение Заиграевского района
- Заиграевский район располагается в центральной части Бурятии. Он граничит с Иволгинским, Прибайкальским, Хоринским, Кижингинским, Тарбагатайским и Мухоршибирским районами Бурятии.
- Территория района отличается существенной приподнятостью над уровнем моря. Горная местность представляет лесистые склоны предгорий Цаган-Дабанского хребта.



- Район образован в феврале 1935 года. В сентябре этого же года поселок Заиграево стал районным центром, после перевода данного из села Унэгэтэй.
- По численности населения данный район занимает вторую позицию среди муниципальных районов Бурятии.
- Много веков по землям Заиграевского района кочевали бурят-монгольские племена, которые занимались скотоводством. Русские стали осваивать земли в XVII веке, когда сюда переселились старообрядцы и казаки.

- Административный центр района – поселок Заиграево





- Облик района определяют горнодобывающая, лесная, деревообрабатывающая, пищевая промышленность, сельское хозяйство, жилищно-коммунальное хозяйство. Широко представлена и социальная сфера. По территории района проходят важнейшие транспортные артерии, в том числе Транссибирская магистраль.
- Район обладает внушительным природно-сырьевым потенциалом, что дает возможность развивать горнодобывающие предприятия и такую перспективную сферу, как стройиндустрия. В недрах сосредоточены значительные запасы доломитов, перлитов, известняков.
- Добычей полезных ископаемых занимаются ООО «Горная компания», входящее в состав ОАО «Холдинговая компания «Сибирский цемент», ООО «Перлит» Сегодня Заиграевская «Горная компания» - основной поставщик сырья для цементного и карбидного производств. Большие перспективы и у Мухорталинского месторождения перлитов.




- Относительно новое, но достаточно перспективное направление работы - это туризм. В районе есть замечательные места, природные, археологические, религиозные памятники. Сейчас разрабатываются туристские маршруты, по пути которых можно увидеть наскальные рисунки, ансамбль живописных скал - Хара-Шибирские столбы, Ацагатский дацан, есть уникальные места компактного проживания старообрядцев - Новая Брянь, Унэгэтэй, где сохранилась самобытная культура семейских, признанная ЮНЕСКО.




- Заиграевская земля имеет богатую историю, сохраненные традиции и культуру народов, издавна населяющих этот край, известна природными, историко-культурными памятниками. На территории района находится уникальный археологический комплекс, где на сравнительно небольшой площади сохранились следы различных культур и цивилизаций.

достопримечательности



- **Варварина гора** – природно-исторический памятник природы. Этот природный памятник расположен на речке Брянке между Старой и Новой Брянью. Во время раскопок, проводимых в 1973-1978 годах, были обнаружены остатки поселений древних людей времен палеолита, которые охотились на оленей, диких лошадей и носорогов. Именно в Забайкалье носороги, а не мамонты, были основными представителями животного мира в тот период времени.
- Варварина гора представляет собой каменистый холм. У этого места есть одно интересное явление – это вытекание из отверстия в скале особой жидкости под названием «каменное масло», которое имеет уникальные целебные свойства.





- Ангирский заказник.
- Заказник расположен на юго-восточных склонах хребта Улан-Бургасы. Это горно-таежная местность, в которой много ложбин и оврагов, простирающаяся от камне-гольцов высотой 1500–1600 м до подножия хребта, находящегося в лесостепи в долине реки Уды. Тут множество каменистых россыпей и скал-останцов, превышающих 20 метров по высоте. Поверхностные воды представлены широкой сетью горных речушек, родников, ручьев. Основную территорию заказника занимает смешанный лес. На территории, занятой горным хребтом, попадаются кедровник и заросли кедрового стланика. Заказник находится в многоснежном районе, которому свойственны дождевые паводки и большие по площади наледи весной.
- Здесь обитает немало редких видов животных. По территории заказника проходят пути миграции косуль в ноябре-декабре. Создан с целью сохранения и восстановления численности диких животных.



- ◎ Памятник природы Ангирская пещера. В пределах Ангирского заказника находится геологический памятник природы – Ангирская пещера. Его площадь 0,01 км². на каменных стенах изображены уникальные писаницы – петроглифы: надписи на старомонгольском языке и рисунки людей и животных.



- Шаман-гора – огромный утёс. Расположена она в живописной местности между селами Новая и Старая Брянь. Скала, именуемая Шаман-горой, стоит на вершине пологой сопки, неприступной цитаделью возвышаясь над окружающим лесом, каменная поверхность покрыта округлыми извилинами, складывающимися в причудливые узоры.



- По легенде, когда-то давно здесь жил один из последних шаманов, изгнанный из села старообрядцами. – Он в затворничестве предавался молитвам и медитациям, в особые дни поднимался на самую вершину и подолгу оставался там. Когда он умер, его захоронили здесь же, и после его смерти верхняя часть отвесной скалы приняла вид его лица. Считается, что дух шамана до сих пор обитает здесь, и если человек приехал с добрыми помыслами, он обязательно поможет.



- Хара-Шибирские столбы. Хара-Шибирские столбы (не имеет официального статуса ООПТ), протяженностью более 30 км, общей площадью -0,05 кв. км. Находится у подножия Курбинского хребта близ села Ацагат. Представляет собой ансамбль живописных скал, напоминающий величественную крепость. Хорошо выражена матрацевидная отдельность гранитов. Памятник геоморфологического типа. Территория "Хара-Шибирские столбы" была образована во время байкальской складчатости, около 2 млн. лет назад. Сейчас горная система сильно отличается от своего первозданного облика. На протяжении миллионов лет грозным подземным силам противостояли наземные разрушительные силы - выветривание и водная эрозия, которая прорезала глубокие долины и ущелья. Самые величественные скалы сохранились в районе Боро-Саган - Шолоты - Хара-Шибирь, к востоку высота гор снижается. Боро-Саган - самая высокая точка этой территории-1672 м. В настоящее время на поверхности встречаются материнские магматические породы, такие как гранит, сиенит, базальт и др. Процесс разрушения горных пород идёт непрерывно.



Харашибирские столбы





- Пещера-Грот — памятник археологии; в 1,7 км к юго-востоку от села на правом берегу Брянки. Пещера-грот Старая Брянь. Памятник геоморфологического типа. Расположена по правому борту долины реки Шабур, при впадении её в Брянку, в выше села Старая Брянь.
- Вход в пещеру имеет квадратное сечение и возвышается над уровнем реки на высоте . Пещера имеет квадратное сечение. В средней части грот представлен горизонтальным прямоугольным сводом. Задняя стенка его представлена небольшой нишей, которая постепенно переходит в узкую расщелину. Пещера сухая, и пол её покрыт толстым слоем птичьего помёта, от входа небольшая площадка уклоном 30° , которая обрывается отвесом .




- В пещере обнаружены наскальные рисунки, характерные для "селенгинской" группы петроглифов Забайкалья, выполнены красной охрой и нанесены в следующих местах пещеры: наибольшее число - по правой, наиболее освещенной стене, меньшее - по левой и задним стенам. Часть рисунков найдена на плоскостях скалы левее от входа в пещеру. Кроме этого два пункта найдены на отдельно стоящих скалах в 10 и левее входа в пещеру. Обнаруженные рисунки в основном состоят из групп пятен охры, но есть и многокомпозиционные изображения: фигуры птиц и людей в окружении пятен, солярные знаки, птицы, антропо- и зооморфные рисунки.



- Ацагатский дацан был построен в 1825 году, он стал центром буддизма. До Октябрьской революции в республике было 46 буддийских храмов. В 30-е годы прошлого века 44 из них разрушили и разграбили. Агацанский дацан является одним из 15 вновь возрожденных.





- Событием в истории Ацагатского дацана явилось посещение его цесаревичем Николаем в 1891г. во время его известного путешествия по Сибири и Дальнему Востоку. Предпочтение среди других дацанов было отдано Ацагатскому дацану, который находился по пути следования Николая, расположен недалеко от большого тракта и дорога к дацану была признана удобной. Встреча с цесаревичем прошла в торжественной обстановке и стала большим событием в жизни дацана и Бурятии.





- Ацагатский аршан
- Целебный аршан находится в Ацагатской долине. Буддийские фармацевты и врачи – эмчи-ламы собирали, растущие в той же местности травы, корни, цветы для создания лекарств. Речь идет о более 1750 видах. Возле аршана ламы построили лечебницу. Большая часть построек сохранилась.



- Люди связанные с районом :Агван Лобсан Доржиев — буддийский учёный, дипломат, религиозный, государственный и общественный деятель России, Тибета и Монголии. Был сторонником сближения Тибета и Российской империи. Инициировал постройку первого в Европе буддийского храма — Храма Калачакры в Санкт-Петербурге, родился в 1853 году, в Ацагате.



В районе 9 художественных коллективов имеют звание народных: семейский народный ансамбль «Долюшка», детский образцовый ансамбль «Бусинки», народный ансамбль песни и танца «Аялга», ансамбль казачьей песни «Сибиряки» и другие. Творческие коллективы района неоднократно занимали призовые места в конкурсах, являются лауреатами и дипломантами российских и республиканских фестивалей.

Благодарю за внимание!!!

