

ОБ  
Ж

# Дорожная безопасность

6 класс

Североуральск  
МБОУ СОШ №11  
Варенникова  
Галина Владимировна




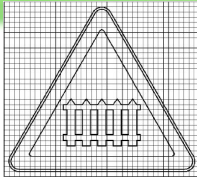


**Расскажи  
про ПДД –  
Это очень плохо?**



# Мозговой штурм

Перечислите классификацию  
дорожных знаков.

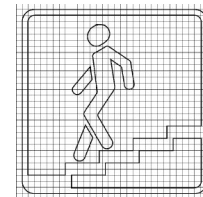
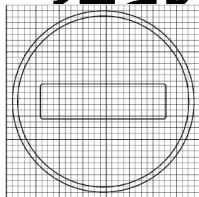


Предупреждающие

Предписывающие

знаки

знаки

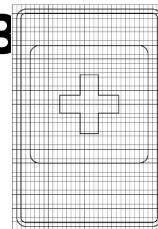


Запрещающие

Информационные

знаки

знаки



Знаки

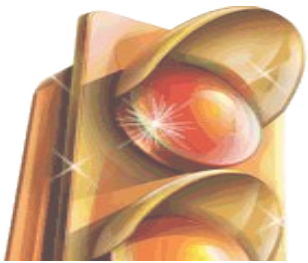
сервиса



# Предупреждающие знаки

**Назовите  
знак.**

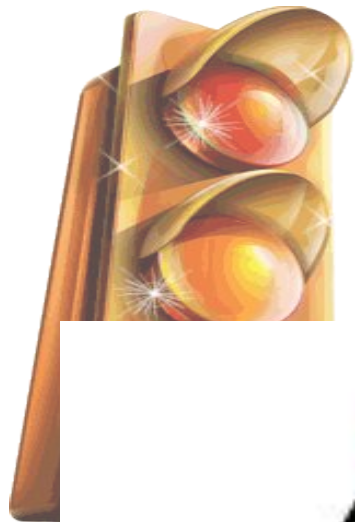




**Железнодорожный  
переезд со  
шлагбаумом**

**Железнодорожный  
переезд без  
шлагбаума**






**Светофорное  
регулирование**

**Опасный  
поворот**







**Выезд на  
набережную**

**Крутой  
спуск**





**Скользкая  
дорога**



**Выброс  
гравия**







**Пешеходный  
переход**



**Дет  
и**



**Дорожные  
работы**



**Прочие  
опасности**

# Запрещающие знаки



**Назовите  
знак.**





**Въезд  
запрещён**



**Движение  
запрещено**



**Движение на велосипедах  
запрещено**



**Движение пешеходов  
запрещено**





**Поворот  
направо  
запрещён**



**Ограничение  
максимальной  
скорости**



**Подача  
звукового  
сигнала  
запрещена**



# Предписывающие знаки



**Назовите  
знак.**





**Круговое  
движение**



**Велосипедная  
дорожка**



**Движение  
прямо**



**Пешеходная  
дорожка**





**Место остановки  
автобуса**



**Место стоянки легковых  
такси**



**Пешеходный  
переход**





**Жилая  
зона**



**Конец жилой  
зоны**



**Подземный  
пешеходный  
переход**




**Наземный  
пешеходный  
переход**





# Знаки сервиса

Назовите  
знак.







**Больни  
ца**



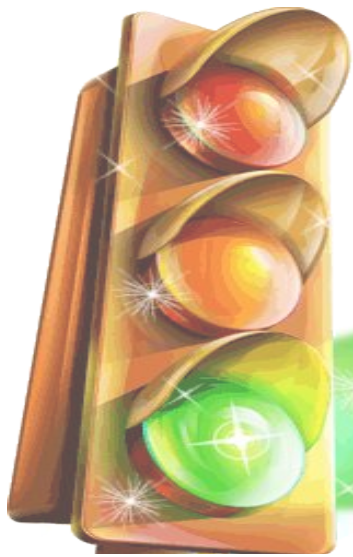
**Пункт первой  
медицинской  
ПОМОЩИ**



**Пункт  
питания**



**Питьевая  
вода**

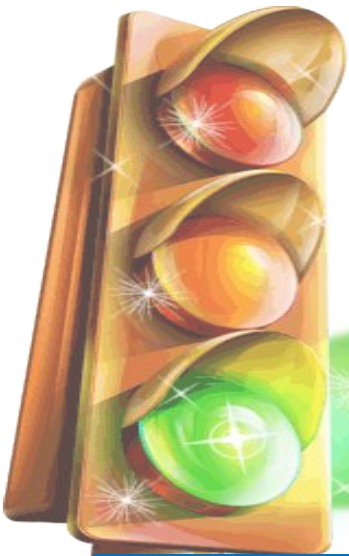


**Кемпинг**

**г**




**Пост дорожно - патрульной  
службы**



# Дорожная разметка


Да или Нет



Сплошная линия разделяет транспортные потоки противоположных направлений.




разделяет транспортные потоки противоположных направлений на дорогах, имеющих четыре полосы движения и более.



Пунктирная линия разделяет транспортные потоки противоположных направлений на дорогах.

# Да или Нет



**(стоп-линия) – указывает место, где водитель должен остановиться.**



**Разметка разделяет транспортные потоки противоположных или попутных направлений на участках дорог, где перестроение разрешено только из одной полосы.**



**("зебра") – обозначает пешеходный переход.**




# Да или Нет



Разметка обозначает место, где велосипедная дорожка пересекает проезжую часть.



Разметка обозначает направляющие островки в местах разделения или слияния транспортных потоков.



Разметка обозначает искусственную неровность на проезжей части.



**Молодцы!**



# Использованные ИСТОЧНИКИ

- <http://auto.mail.ru/info/pdd.html?id=26&part=1>
- <http://ru.depositphotos.com/search/clipart-%D0%B4%D0%BE%D1%80%D0%BE%D0%B6%D0%BD%D1%8B%D0%B5-%D0%B7%D0%BD%D0%B0%D0%BA%D0%B8.html#st=30>
- <http://www.twirpx.com/file/90604/>