



# RUSKO



**Řeka Volha a život okolo...**

**Volha je největší evropskou řekou. Její délka je 3 531 km.**

**Plocha povodí je 1 380 000 km<sup>2</sup>. Pramení mezi Moskvou a Petrohradem ve**

**Valdajské vrchovině ve výšce 256 m n.v. , odkud míří na severovýchod do Rybinské přehrady, vytéká na jihovýchod. Sama Volha sice Moskvou neprotéká, ale je s ní propojena uměle vybudovaným kanálem. Na horním toku protéká přes několik nevelkých jezer. Dále teče mezi morénovými pahorky a vytváří hluboká údolí a je také dalšími dvěma kanály propojena s Baltským a Bílým mořem.**

**Na řece bylo vybudováno množství přehrad s hydroelektrárnami, většina z nich na středním toku mezi přítoky Oka a Kama. Celá soustava nese název Velká volžská kaskáda. Na dolním toku se jihovýchodní směr mění na jižní. U města Volžskij řeka naposledy změni směr svého toku zpátky na jihovýchodní a poblíž Volgogradu se zároveň dělí na dvě ramena, Volhu a Athubu, ramena tečou souběžně Kaspickou nížinou a po 537 km se spojují s početnými odnožemi a kanály s hlavním tokem a na konec ústí do jednoho z hlavních ramen Volžské delty**

**Do Kaspického moře ústí deltou o rozloze 19 000 km<sup>2</sup>, která leží 28 m pod hladinou moře.**

**Řeka Volha je od města Dubna u Moskvy až po Volgograd přeměněna v kaskádu vodních nádrží. Největší je Samarská (dříve Kujbyševská) 6 450 km<sup>2</sup>, a Volgogradská 3 117 km<sup>2</sup>, které byly postaveny v 50. a 60. letech.**





**Volha protéká městy :**

**Tver , Dubna, Kimry , Rybinsk, Jaroslavl, Kostroma, Kinešma,  
Nižnij Novgorod, Čeboksary, Zelenodolsk, Kazaň, Simbirsk, Toljatti, Samara,  
Balakovo, Saratov, Kamyšin, Volgograd, Volžskij a Astrachaň.**

**Hlavními přístavy jsou Gorkij, Kazaň, Kujbyšev, Volgograd a Astrachaň.**

**VOLŽSKO-BALTSKÝ PRŮPLAV** spojující Volhu s Baltským mořem  
je možné proplout trasou Severní moře - Baltské moře - Volžsko-baltský  
průplav -Volha - Kaspické moře až do Íránu.

**BĚLOMOŘSKO-BALTSKÝ PRŮPLAV** spojuje Bílé a Baltské moře

**VOLŽSKO-DONSKÝ PRŮPLAV** spojuje Volhu s Donem a tím i  
s Černým mořem a Azovským mořem















**Město Tver leží na soutoku řek Volha a Tverca**



**Bílý kostel ze 16. století**







Tverská zřícenina






Tver







**UGLIČ - malé městečko, jehož počátky sahají již do 10. století. V 16. století Ivan Hrozný použil Uglič jako výchozí město pro boje s Tatary.**




**UGLIČ - zvonice vysoká 70 m**






**RYBINSK přístavní město v Jaroslavlské oblasti**



**Město JAROSLAVL leží 250 km severovýchodně od Moskvy na soutoku řek Volha a Kotorosli**






**Jaroslavl - kostel Iji Proroka ze 17. století**


BRDYAGA.RU  
Photo by: SERGEY TIKHOMIROV








**Město KOSTROMA leží u soutoku řek Volha a Kostroma**



## Jurij Dolgorukyj a jeho socha v Moskvě



**Kostroma chrám Vzkříšení**



**Město bylo založeno v roce 1152 Jurijem Dolgorukým. Roku 1364 se stala součástí Moskevského knížectví.**



















NIŽNIJ NOVGOROD







Nižegorodský Kreml









**NIŽNIJ NOVGOROD - ústí řeky Oki**











ČEBOKSARY - přístav na Volze

Культурная  
Столица  
В. Тимофеев  
(8352) 66-55-11 65





ČEBOKSARY hlavní město Čuvačska



**KAZAŇ** je centrem Tatarstánu - Kazaňský Kreml

















**Kazaň - nově postavená mešita v západu slunce**







**SIMBIRSK – Uljanovsk - rodiště Lenina**

# Město SAMARA (v letech 1935 - 1991 Kujbyšev)



**Pomník Vasilije Čapajeva a divadlo Maxima Gorkého**































SARATOV





**Saratovský most**

























**VOLGOGRAD (Caricyn, Stalingrad)**


























**ASTRACHAŇ - město ležící v deltě řeky Volhy**













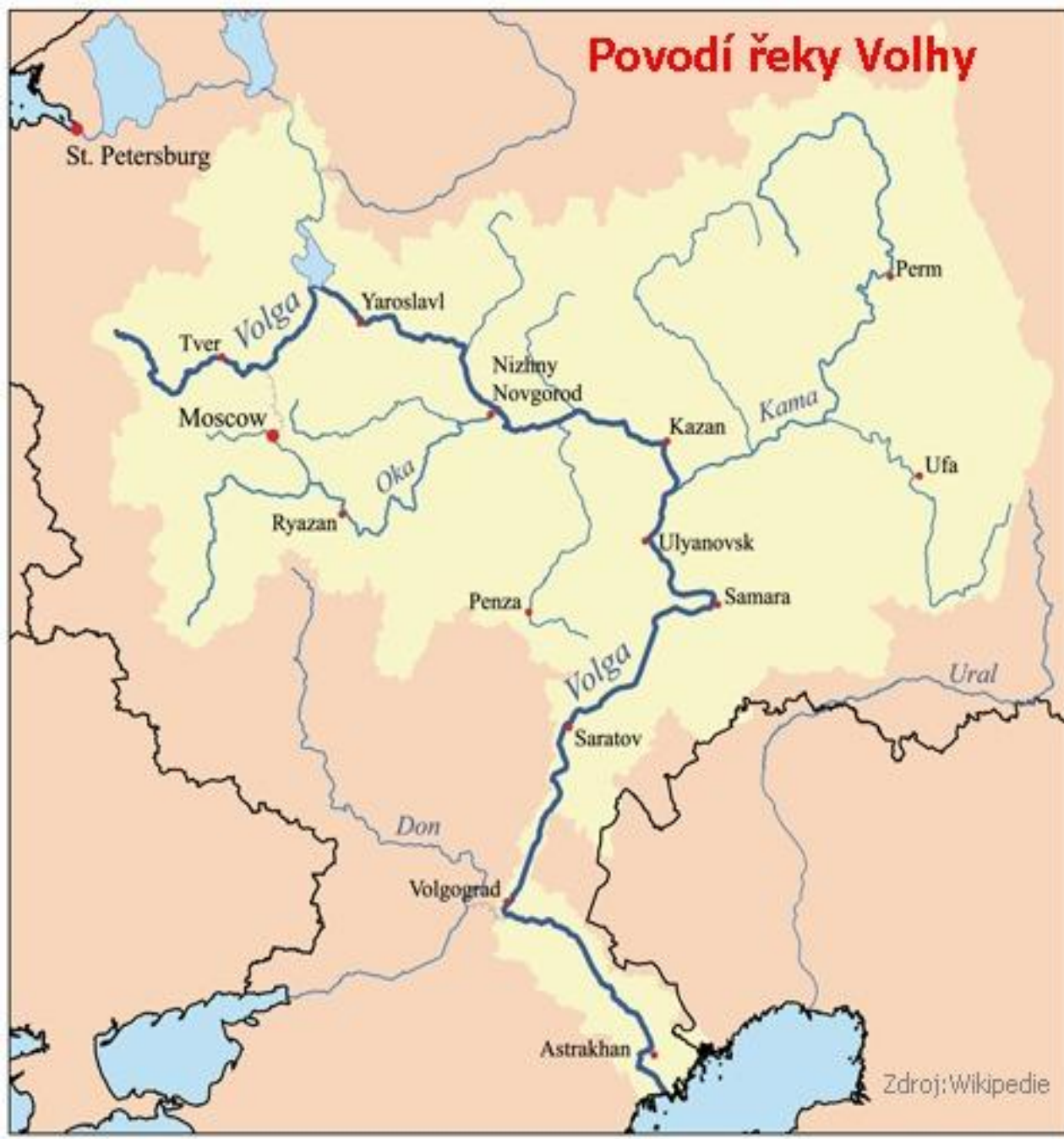








## Povodí řeky Volhy



## Volha protéká městy

- Tver
- Dubna
- Kimry
- Rybinsk
- Jaroslavl
- Kostroma
- Kinešma
- Nižnij Novgorod
- Čeboksary
- Zelenodolsk
- Kazaň
- Simbirsk (Uljanovsk)
- Toljatti
- Samara
- Balakovo
- Saratov
- Kamyšin
- Volgograd
- Volžskij
- Astrachaň





<http://www.rotfl.com.pl>

foto : síť internetu

hudba: vonička ruských lidových písní

DA - MA



Překlad z polštiny:

25. 6.2009 JS

[www.jkk.estranky.cz](http://www.jkk.estranky.cz)

