

# **Проблема происхождения славян**

---

# Пути расселения восточных славян

---



# Карта расселения славян

Славяне переселялись в Восточную Европу двумя путями – северным и южным.

Северный путь: Поморье – Ильмень-озеро и Волхов, верховья Днепра, Ока.

Южный путь: Дунай – Карпаты – Днестр, Южный Буг, средний Днепр, Припять.



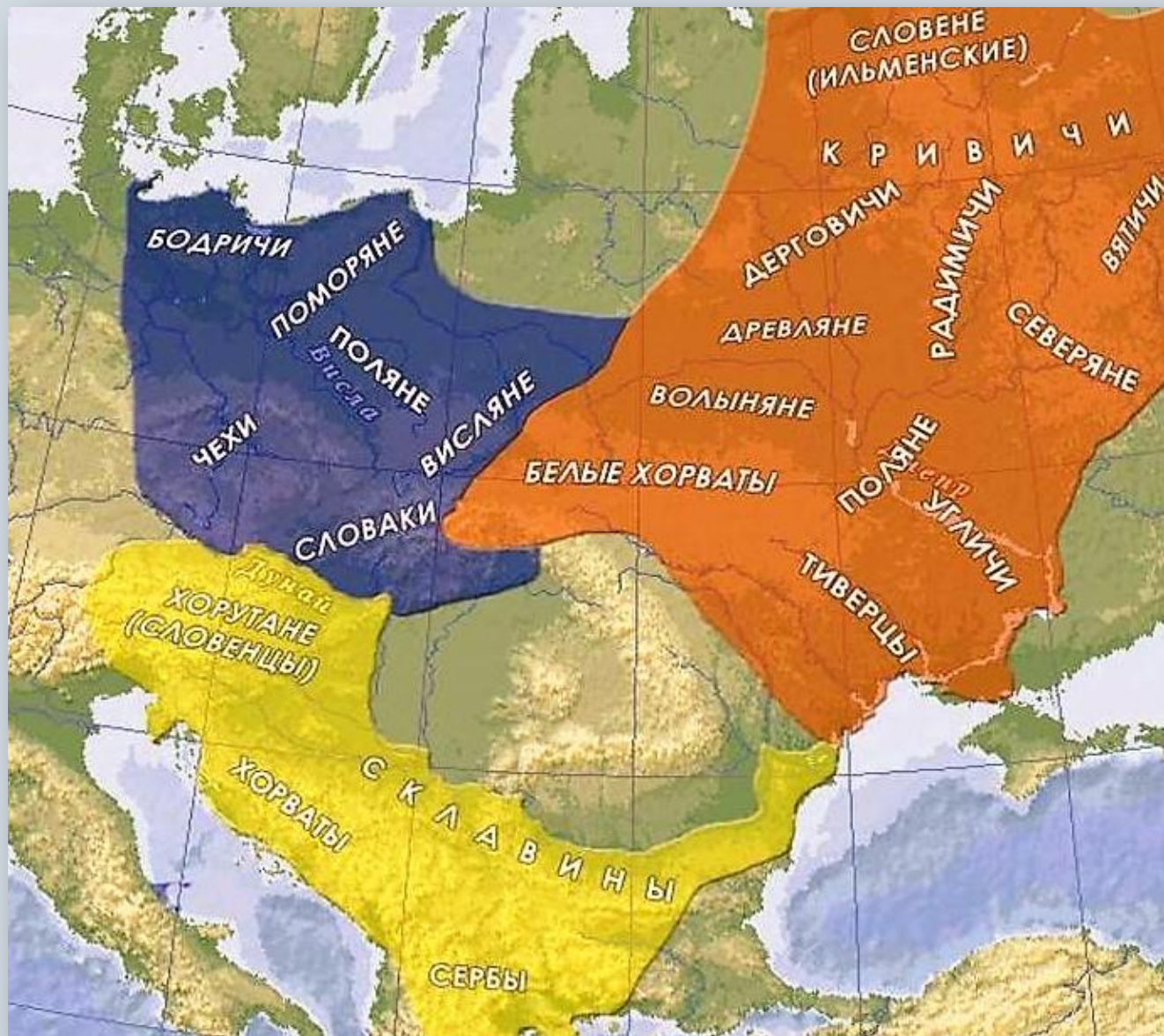
# Расселение восточных славян

---

К VII в. восточные славяне постепенно расселялись по равнинам. Они двинулись от хорватов, из нынешней Галиции, прямо на восток до Днепра – то были древляне и поляне. Потом славянское народонаселение стало распространяться на север по правому берегу Днепра; между Припятью и Двиною явились дреговичи, за ними по Двине, опять прямо на север – полочане и, наконец, славяне новгородские.

# Племена восточных славян

Названия племен	Географические ориентиры поселения
Поляне	средний и верхний Днепр
Северяне	реки Десна и Сейм
Древляне	южнее Припяти
Дреговичи	между Припятью и Двиной
Полочане	у реки Полоты
Ильменские славяне	озеро Ильмень
Радимичи	река Сож
Вятичи	Верхняя Ока



# Области расселения восточных славян

# Места расселения восточных славян



Начальная русская летопись не помнит времени прихода славян из Азии в Европу; она застаёт их уже на Дунае. Из этой придунайской страны, которую составитель Повести о начале русской земли знал под именем земли Угорской и Болгарской, славяне расселились в разные стороны; оттуда же вышли и те славяне, которые поселились по Днепру, его притокам и далее к северу. Повесть приводит, этих восточных славян прямо с Дуная на Днепр и не помнит, чтобы они останавливались где-нибудь на этом пути.

# Происхождение и расселение ВОСТОЧНЫХ СЛАВЯН



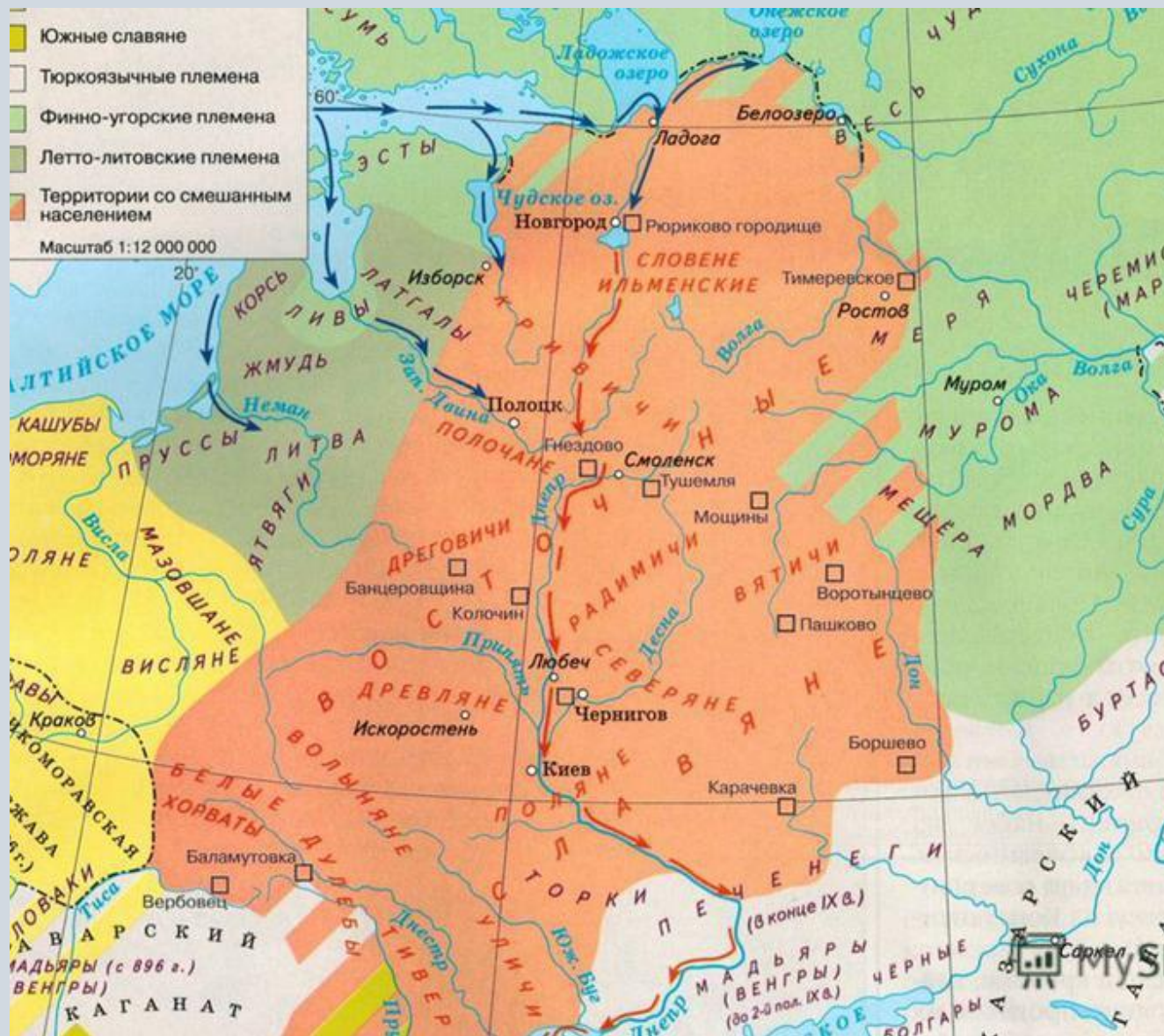
Племенные союзы восточных славян

Восточные славяне заселили огромные территории (большую часть Восточно-Европейской равнины). Они были объединены в племенные союзы: *поляне, древляне, дреговичи, северяне, уличи, тиверцы, полочане, словене ильменские, кривичи, вятичи.*



# География расселения восточных племен

Название славянского племени	Географические ориентиры его поселения
поляне	Киев
древляне	северо-запад Киева
дреговичи	левобережье Припяти
бужане, воляняне	верховья южного Буга
уличи, тиверцы	Поднестровье
белые хорваты	Закарпатье
северяне	левобережье Днепра
радимичи	между Днепром и Сожем
кривичи	верховья Волги, Днепра, Двины
полочане	бассейн Западной Двины
словене	район озера Ильмень
вятичи	район Оки и Москвы-реки



# Карта расселения восточных племен

# Славянские племена



Первоначальные сведения о расселении восточнославянских племен получены из «Повести временных лет»



«...от славян, «сидящих по Дунаю», славянские племена разошлись по разным местам и прозвались «именами своими, кто где сел на каком месте».

Нестор



# БАЛТЫ

---



**БАЛТЫ** — общее название племен, населявших в I - нач. II-го тыс. территорию от юго-запада Прибалтики до Верхнего Поднепровья.

С первых веков нашей эры балты занимались пашенным земледелием и скотоводством. С VII-VIII вв. известны укрепленные поселения. Жилища балтов представляли собой наземные прямоугольные дома, обнесенные у основания камнями.

# ВАРЯГИ



**ВАРЯГИ** — славянское название населения южного побережья Балтийского моря (в IX-X вв.), а также викингов-скандинавов, служивших киевским князьям (в 1-й пол. XI в.).

"Повесть временных лет" утверждает, что варяги жили по южному побережью Балтийского моря, которое в летописи называется Варяжским морем, "до земли Агнянской и Волошской".

Изучение других письменных источников показало, что на южном побережье рядом с датчанами Балтийского моря жили "вагры" ("варины", "вары") — племя, принадлежавшее к вандальской группе и к IX в. уже ославянившееся. В восточнославянской огласовке "вагров" стали называть "варягами".

# НОРМАННЫ

---

**НОРМАННЫ** — в европейских источниках VIII-X вв. общее название народов, обитавших к северу от Франкского государства.

Норманнами в Западной Европе именовали и жителей Киевской Руси, находившейся, по представлениям германских хронистов, на северо-востоке.



---

В VI - нач. VII вв. территорию от Карпатских гор на западе до Днепра и Дона на востоке и до озера Ильмень на севере заселили восточнославянские племена. Во главе племенных союзов восточных славян — северян, древлян, кривичей, вятичей, радимичей, полян, дреговичей, полочан и др. — стояли князья.

Племенные союзы восточных славян:



# ПОЛЯНЕ


**ПОЛЯНЕ** — племенной союз восточных славян, обитавший на Днепре, в районе современного Киева.

С полянами связана одна из версий происхождения Руси, упоминаемая в "Повести временных лет". Ученые считают "поляно-русскую" версию более древней, чем "варяжская легенда", и относят ее к кон. X в.



# Дреговичи

**Дреговичи** - одно из племенных объединений восточных славян, обитавших в бассейне реки Припять вплоть до Западной Двины. Жили в болотистой местности (дрегва, дрягва - болото), поэтому и получили свое имя. Главным центром дреговичей был Туров, упоминаются также Слуцк, Клецк и Друцк.



---

Вокруг территорий, населенных восточными славянами, жили самые различные племена и народы. Соседями с севера были финно-угорские племена: черемисы, чудь (ижора), меря, весь, корела. На северо-западе жили балтославянские племена: земигола, жмудь, ятвяги и пруссы. На западе — поляки и венгры, на юго-западе — волохи (предки румын и молдаван), на востоке — марийцы, мордва, мурома, волжско-камские болгары.

На северных и северо-восточных окраинах славяне оказались в тесном соседстве с

Финскими племенами



Литовскими племенами



Хазарами



Варягами



# Торговые пути в Древней Руси

Через Восточно-Европейскую Равнину пролегал торговый путь, которым пользовались ещё древние Греки – Путь из Варяг в Греки. Этот путь стал основной дорогой Древней Руси.

Другой Путь – по Волге и Каспию - из Варяг в Персы.

Были и сухопутные пути в Западную Европу (из Киева на Запад через Владимир и Червень на Краков и далее в Чехию. Сухопутный дорогой Киев был связан с Прикарпатьем, где добывали соль.

Торговый путь из Варяг в Греки

От Балтийского моря он проходил по реке Нева, Ладожскому озеру, реке Волхов, озеру Ильмень, реке Ловать; затем волоком до реки Западная Двина; далее волоком до реки Днепр и далее через Чёрное море.



Восточный  
водный путь  
«из варяг» в  
Персию —  
через Волгу и  
Каспий.



# СПИСОК ЛИТЕРАТУРЫ И ИСТОЧНИКОВ

---

1. История России: учеб. — 3-е изд., перераб. и доп. / И90 А. С. Орлов, В. А. Георгиев, Н. Г. Георгиева, Т. А. Сивохина. — М.: ТК Велби, Издательство Проспект, 2006.
2. Пути «из варяг в греки», из «варяг в персы», из «персов в греки» [Электронный ресурс] // Каталог статей - Arhi-Logos. URL: [http://igor-grek.com/publ/transport/put\\_iz\\_varja\\_g\\_vgreki/9-1-0-971](http://igor-grek.com/publ/transport/put_iz_varja_g_vgreki/9-1-0-971) Мартынов А.И. Археология СССР. М., 1973. С. 238 – 258.
3. Соловьев С.М. История России с древнейших времен: в 15 кн. Кн. 1. М., 1962. С. 91 – 94.
4. Ключевский В.О. Курс русской истории. Ч. 1. М., 1987. С. 120 – 127.
5. История России с древнейших времен до 1917 года: Учебное пособие /Под ред. В. Ю. Халтурина. Иваново, 2003. С. 8 – 11.