

Республика Ингушетия

Республика Ингушетия является самой молодой на территории России: она образована 4 июня 1992 года. В марте 1993 года была принята Декларация «О государственном суверенитете Ингушской Республики». Однако, история Ингушей уходит далеко в прошлое.. чему свидетельствуют, например, родовые башни Ингушей. Традиции и обычаи Ингушей сохранились и по сей день.





27 февраля 1994 года народ Ингушетии принял Конституцию Республики, а также избрал первого Президента Ингушетии, которым стал Руслан Аушев — офицер Советской Армии. Аушев, которого поддерживала большая часть населения, был против объединения Чечни и Ингушетии в один регион, но сложно отыскать человека, который мог бы обвинить его в не братских отношениях к Чеченскому народу.

Чуть позже, весной 2002 года Президентом Ингушетии стал Мурат Зязиков. При нем был увеличен средний доход населения в 2,7 раза, а в 2007 году средняя пенсия увеличилась на треть. Однако, в период правления Зязикова увеличилось количество грабежей, убийств и террористических актов.

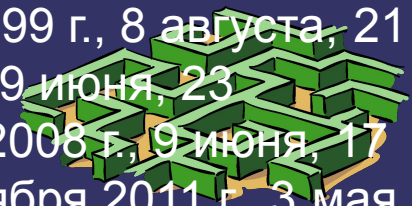
Юнус-бек Евкуров — третий президент Республики Ингушетии, который стал им после отставки Зязикова и по сей день правит республикой.

Конституция Республики Ингушетия

(принята 27 февраля 1994 г.)

С изменениями и дополнениями от:

16 января 1996 г., 20 мая, 28 июля 1997 г., 23 октября 1998 г., 2 апреля 1999 г., 8 августа, 21 октября 2000 г., 18 июля 2001 г., 8 августа, 4 декабря 2002 г., 13 января, 19 июня, 23 октября 2003 г., 14 июня 2005 г., 22 октября 2007 г., 25 июня, 30 декабря 2008 г., 9 июня, 17 ноября 2009 г., 27 февраля, 3 июня, 11 октября 2010 г., 31 января, 31 октября 2011 г., 3 мая, 18 июня 2012 г., 8 мая 2013 г., 13 апреля 2016 г.




Согласно данным Росстана, численность населения Ингушетии на 2013 составляет 442255 чел. Там проживают люди различных национальностей: ингуши, чеченцы, русские, азербайджанцы, и т.д. Кто такие Ингуши — доходчивым языком постарался изложить один из наших пользователей.

Административно Ингушская республика делится на 5 городов (Магас, Владикавказ, Карабулак, Назрань, Малгобек), 65 сёл и 5 районов (Пригородный, Назрановский, Сунженский, Джейрахский и Малгобекский).



Самые высокие точки над уровнем моря располагаются на Столовой горе — это вершины Маьтт-Лоам (2993 м) и Шоан (4451 м).



Столица Ингушетии

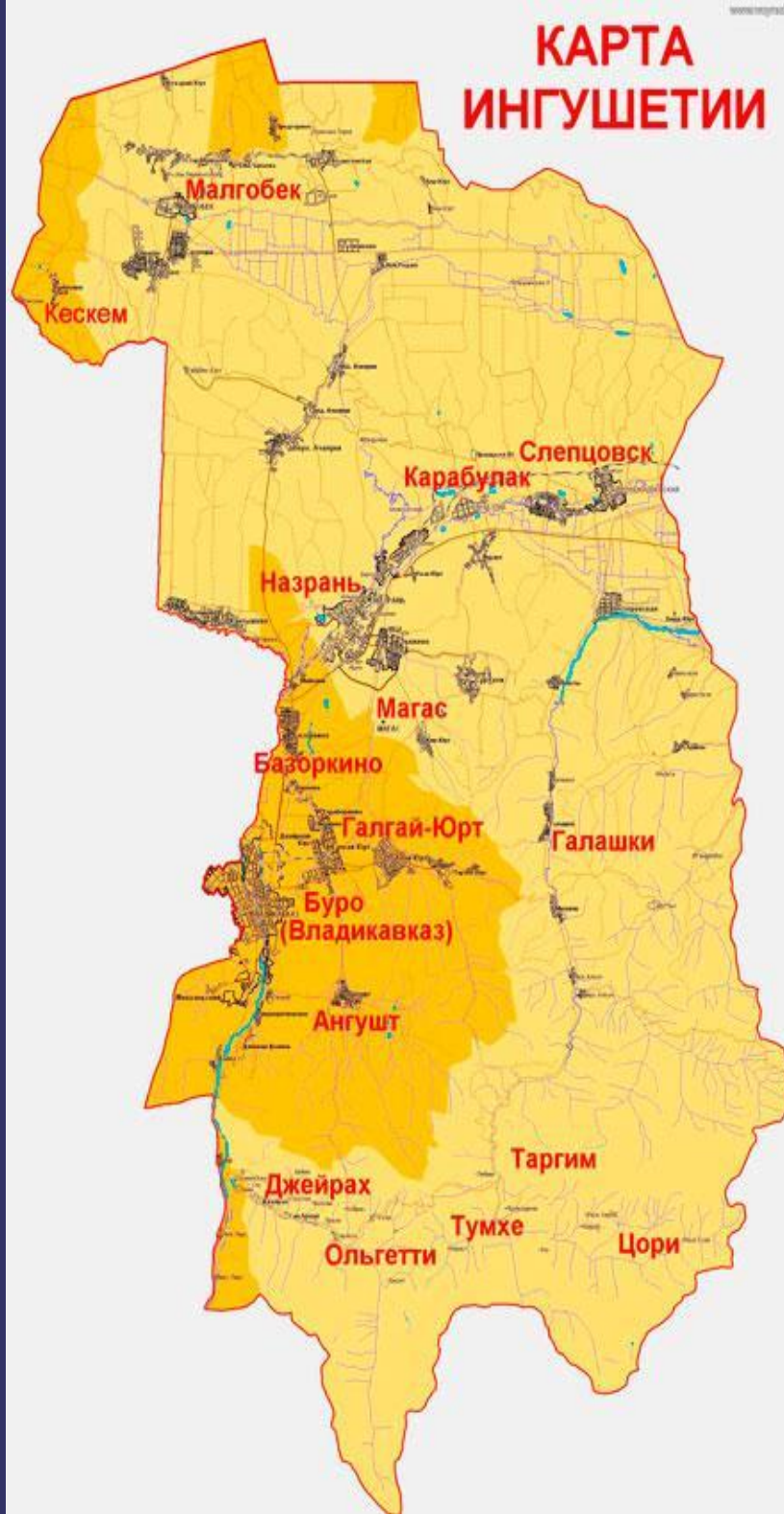
Столицей республики Ингушетия является Магас — город солнца. Город Магас расположен в 4 000 метрах юго-восточнее Назрани (бывшей столицы Ингушетии) и в 500 метрах от границы Ингушетии с Осетией. Магас — один из самых малонаселенных городов России, а так же самый молодой город. Магас — так называлась столица древнего Аланского государства. Арабский автор X века впервые упоминает город в своем сочинении «Мурудж аз захаб» (Золотые истоки). Город основан в 1995 году Русланом Аушевым. 26 декабря 2000 года Магас стал столицей Ингушетии.



Карта Ингушетии

Ингушетия находится в северной части Большого Кавказа (горная система на границе России, Грузии и Азербайджана, между Чёрным и Каспийским морями) и входит в состав Северо-Кавказского федерального округа (СКФО, Россия).

Административный центр Ингушетии (столица республики) Магас. С севера на юг республика Ингушетия занимает 144 км, а с запада на восток 72 км. Население Ингушетии 453 000 (согласно переписи 2014 года) на территории с общей площадью 3 513 кв. км.



КАРТА ИНГУШЕТИИ

Мой бархатный волшебный край!
Мелодии ущелий, гор,
Земной пронизывая рай,
Небесный радуга простор,
Плывут над Родиной моей,
Теряясь в нежных облаках,
Рассеивая мрак ночей,
Играя в солнечных лучах.

Объята скалы и хребты
Густою зеленою лесов,
И совершенной красоты
Исполнен девственный покров...
Сочится радугою свет,
Резвится водопад в порогах,
Даря пожизненный обет,
Быть с нами в счастье и тревогах.

Равнина у подножья гор
Лежит покорно зелена...
К ней любящий суровый взор
Свой обратил седой Кавказ;
Долинами коварных рек
Болезненно рассечена,
Под произволом прошлых лет
И ныне жить обречена.

Неповторимой красотой
Влечет ансамбль стройных башен,
Жильем и ... крепостью порой,
Служивший мудрым предкам нашим;
Творенья строгих мастеров,
Застывшие в надменной позе,
Хранят историю веков,
Зовут, сияя, словно звезды!

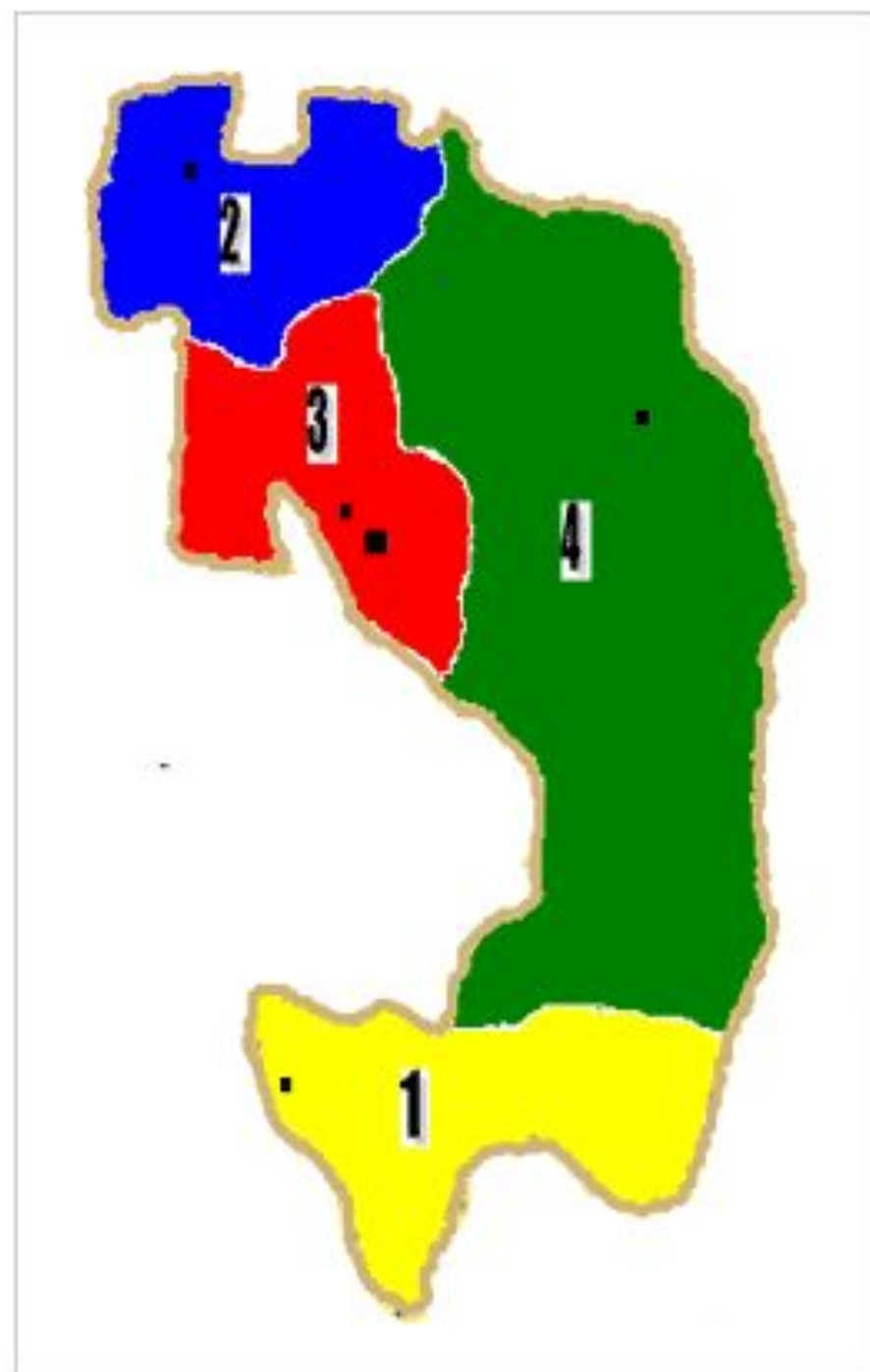
Не омрачить нам их седин,
Что серебрятся незабвенно...
Бег времени необратим,
И возродится несомненно,
Омытый кровью отчий край,
Земля, в слезах воспетая,
Раздробленный бесценный рай,
Родная Ингушетия!
(Раиса Дидидгова)

Республика Ингушетия — районы

1. Джейрахский район
2. Малгобекский район
3. Назрановский район
4. Сунженский район
5. Пригородный район

Города Ингушетии

1. Магас — самый молодой город в России
2. Назрань — крупнейший город региона и бывшая столица республики
3. Карабулак — город на равнине
4. Малгобек — город воинской славы
5. Буро



Факты о Ингушетии

Географическим центром Кавказа является Ингушетия

Владикавказ (Ингушское название — Буро) являлся столицей Ингушетии до **1933** года

Уроженцами Ингушетии являются ингуши, которые называют себя **galgai** (галгай)

Первый Герой России — С.С. Осканов

1 марта — день Джигита, официальный праздник в Ингушетии, где не празднуется день защитника отечества (**23** февраля — день депортации Ингушского народа).

Самая чистая в мире нефть, из которой делают авиационные масла, добывают в Ингушетии.

Важнейшей задачей Ингушетии является возвращение политическими средствами незаконно отторгнутой у Ингушетии территории и сохранение территориальной целостности Республики Ингушетии, согласно конституции республики.

Статья 2

Республика Ингушетия в пределах своих полномочий осуществляет всю полноту государственной власти и самостоятельно определяет свое административно-территориальное устройство.













Глава Ингушетии

В период с **1929-1991**, Ингушетия была объединена с Чеченской республикой и формировала Чечено-Ингушскую АССР. После чего Ингушетия вышла из состава ЧИАССР.


Руслан Аушев — первый президент Ингушетии. Родился **29** октября **1954** года.

Управлял республикой с **1993** по **2002**. Основал город солнца — Магас. Политик и общественный деятель России.

Кроме этого, является председателем Комитета по делам воинов-интернационалистов при Совете глав Правительств СНГ.

Герой Советского Союза.

Принял участие в спасении детей в Беслане.





Мурат Зязиков вступил в должность президента в **2002** году. Правил с **2002** по **2008** год.


Генерал-лейтенант, государственный деятель.

Родился **10** сентября **1957** года.

Доктор философских наук.

С **2008** по **2012** год являлся советником президента Российской Федерации.

С октября **2012** года — заместитель полномочного представителя Президента Российской Федерации в Центральном Федеральном Округе.






Юнус-Бек Евкуров стал новым президентом Ингушетии в **2008**, который начал кампанию по улучшению ситуации в регионе.

С **1** января **2011** года высшее должностное лицо Ингушетии называется «Главой Ингушетии», а не президентом, как было ранее.

Герой Российской Федерации.

Член Высшего совета партии «Единая Россия».



Флаг Ингушетии



Флаг начали разрабатывать в январе 1994 года, а утвердили его 15 июня 1994 года. Однако, в 1999 году в него внесли небольшие изменения. Сам флаг Ингушетии белого цвета, с зелёными полосами сверху и снизу. Посередине расположен солярный знак, имеющий форму красного круга с протянувшимися от него тремя лучами, которые направлены против часовой стрелки. Отношение ширины к длине флага — 2:3. В сети есть огромное количество изображений флага, а

именно, солярного знака, который является неверным. Флаг Ингушетии — картинка флага Ингушетии.

Герб Ингушетии



Герб был принят 26 августа 1994 года. Это — круг, в центральной части которого нарисован орёл с раскрытыми крыльями, который является символом мужества, верности и мудрости. Там же изображена боевая башня Овлура, расположенная на фоне Кавказских гор. Слева от башни располагается Столовая гора, а справа — гора Казбек. Над всей этой картиной изображен полукруг Солнца, которое находится в зените и извергает 7 прямых лучей, идущих вниз. В нижней части герба располагается солярный знак, который имеется также и на флаге. Герб украшен 5 цветами: золотистый, голубой, красный, зелёный и белый.

Гимн Ингушетии

Ингушский гимн был утверждён в **1993** году. Автором музыки является Зангиев, автор слов — Рамзан Цуров. Однако, в **2005** году был принят новый гимн, но в **2010** году вернули начальный вариант с изменениями группы ЛКН.

Лоамий мехка хозагIа дола дакъа
ДIа а лаяца улл хьо, ПалгIайче,
Курра йолаш никъ хьо хьай дIахо
Дуне мел латт яха хьо, ПалгIайче.
Аллах — Даьла, низ ба ПалгIайченна,
Везан — Даьла, йоахае ПалгIайче.
Лаятта датIал йоккха я човнаш,
МоастагIаша хьа дегIа яьраш.
Эздий хилба хьа керахьа къонгаш,
ЧIир леха, бохабе глаьраш.
Аллах — Даьла, низ ба ПалгIайченна,
ЧIир леха из ба ПалгIайченна.
Дунен чухьа лехаргьяц оатто,
Деза вайна хьагI йоаца вахар.
Лаятта оахаш дахаргда лаятта,
Низ кхоаче из лаятта аха.
Аллах — Даьла, низ ба ПалгIайченна,
Лаятта аха низ ба ПалгIайченна.
Бокъонга сатувс хьа уйлаша,
Дог, тов мо, леталу хьа чоагIа
Тха Даьхе, хьо массаза хийла
Кортамукъа, дех Даьлага оаха.
Аллах — Даьла, низ ба ПалгIайченна

