

Великие географические открытия и их последствия.



«Великие географические открытия XV- XVII вв.»

Даты путешествия	Имя перво-открывателя	Открытия	Страна, снарядившая экспедицию
1487 – 1488 гг.	Бартоломео Диаш	Обогнул Африку и вышел в Индийский океан	Португалия
1497 -1499 гг.	Васко да Гама	Достиг берегов Индии	Португалия
1492 – 1493 гг.	Христофор Колумб	Открыл новый материк	Испания
1519 – 1522 гг.	Фернан Магеллан	Совершил первое кругосветное путешествие	Португалия



Великие географические открытия



**Афанасий
Никитин**



**Бартоломеу
Диаш**



Васко да Гама



**Христофор
Колумб**



**Америго
Веспуччи**



**Джон
Кабот**



**Фернан
Магеллан**



**Абель
Тасман**



**Френсис
Дрейк**



**Семён
Дежнёв**

ВЕЛИКИЕ ГЕОГРАФИЧЕСКИЕ ОТКРЫТИЯ

термин, обозначающий крупнейшие географические открытия европейских путешественников **в 15 - с.17в.**

В зарубежной литературе период Великих географических открытий обычно ограничивается серединой **15 — с. 16 века.**

В отечественной литературе Великие географические открытия делят на два периода:

первый — середина **15 — середина 16 веков,**
второй — середина **16 — середина 17 веков.**

Причины

Великих географических открытий

развитие производства



расширение торговли



потребность в золоте и серебре



невыгодная торговля с Востоком
после завоеваний турок



поиск золота



поиск новых морских путей в
страны Востока

Энрике Мореплаватель.

с его именем связана организованная эпоха географических открытий.



Несмотря на прозвище никогда не выходил в море, но создал секретный архив, где собрал арабские и итальянские карты, оплачивал экспедиции, которые исследовали острова Зелёного мыса, Гвинею, Сьерре-Леоне, Гану.

Здесь были обнаружены золото и обилие слоновой кости.

• (1394- 1460).

Португалия


- *географическое положение Португалии способствовало превращению ее в морскую державу;
- *овладели техникой мореплавания под руководством опытных генуэзских моряков и жителей о. Майорки
- *познакомились с арабской математикой и географией
- *1415 г.-захватили Сеуту на африканском континенте
- *с этого времени начинаются непрерывные плавания португальцев вдоль западного побережья Африки

Географические открытия XV — первой половины XVII в.

совершили




Фернан
Магеллан



Бартоломеу
Диаш



Гудзон



Васко да
Гама



Дрейк
Фрэнсис

Бартоломеу Диаш



В 1488 году открыл мыс на юге Африки, названный мысом Бурь (позднее **м. Доброй Надежды**). Оставалось сделать последний решительный бросок и добраться до Индии.



(1450-1500).

Христофор Колумб



В 1492-1493 годах руководил испанской экспедицией для поиска пути в Индию.

На 3 каравеллах («Санта – Мария», «Пинта», «Нинья») пересёк Атлантический океан и достиг 12 октября 1492 года о. Сан-Сальвадор. Позже достиг других Богамских о-в, Кубы, Гаити.

В Экспедициях (1493- 1496), (1498 -1500), (1502 – 1504) открыл Большие и часть Малых Антильских островов, побережья Южной и Центральной Америки.

(1451-1506).

Христофор Колумб утверждает право собственности испанского короля Фердинанда на открытия





А Т Л А Н Т И Ч Е С К И Й О К Е А Н



СЕВЕРНАЯ
АМЕРИКА

Кадис

А
В
Р
И
К
А

1492

1493

1502

1498


о. Куба

о. Гаити

о. Тринидад

Панама

ЮЖНАЯ
АМЕРИКА



12 октября 1492 г - общепринятая дата
открытия Америки





□ Из письма в Испанию:

- «Их высочества могут убедиться, я дам им столько золота, сколько нужно; пряностей и хлопка- сколько соизволят их высочества повелеть.
- Я дам так же и рабов, сколько будет угодно и сколько мне повелят отправить».

Америго Веспуччи



По происхождению флорентиец. Участник испанских и португальских экспедиций (1499- 1504) годов. Высказал предположение, что земли, открытые Колумбом – новая часть света, которую картограф М. Вальземюллер назвал (1507) в честь Америго Веспуччи – Америкой.

(1451-1512г.)

Васка да Гама



В 1497- 1499 годах совершил плавание из Лиссабона в Индию, проложил морской путь из Европы в Южную Азию.

В 1502 – 1503 гг. и 1524 году, совершил плавания в Индию.

(1469- 1524).

- И пробыли мы в море три месяца по причине частого безветрия.
- Весь экипаж наш заболел тяжело, дёсны распухли так сильно, что покрыли все зубы и мы не могли есть, распухли также ноги, на теле появились большие нарывы...
- Так умерло за эти дни тридцать человек.
- Оставалось лишь 7-8 человек, годных к службе, но не здоровых.
- Вот наконец Бог послал нам попутный ветер, и на 6 день мы увидели землю.



Фернан Магеллан



Его экспедиция совершила первое кругосветное путешествие, открыл пролив, названный его именем.

В 1520 году был убит в схватке с местными жителями.

Плавание завершил Х. С. Элькано, обогнув с юга Африку.



(ок. 1480 – 1521).

Магелланов пролив



Путешествия Васко да Гама и Фернана Магеллана



-  путешествие Фернана Магеллана, 1519-1521
-  путешествие Васко да Гама, 1497-1498

- 1 - Каликут
- 2 - Рио-де-Жанейро
- 3 - Рио-де-ла-Плата

© Martin Greenwald Associates, Inc.

На Марианских островах.




Значение экспедиции Магеллана



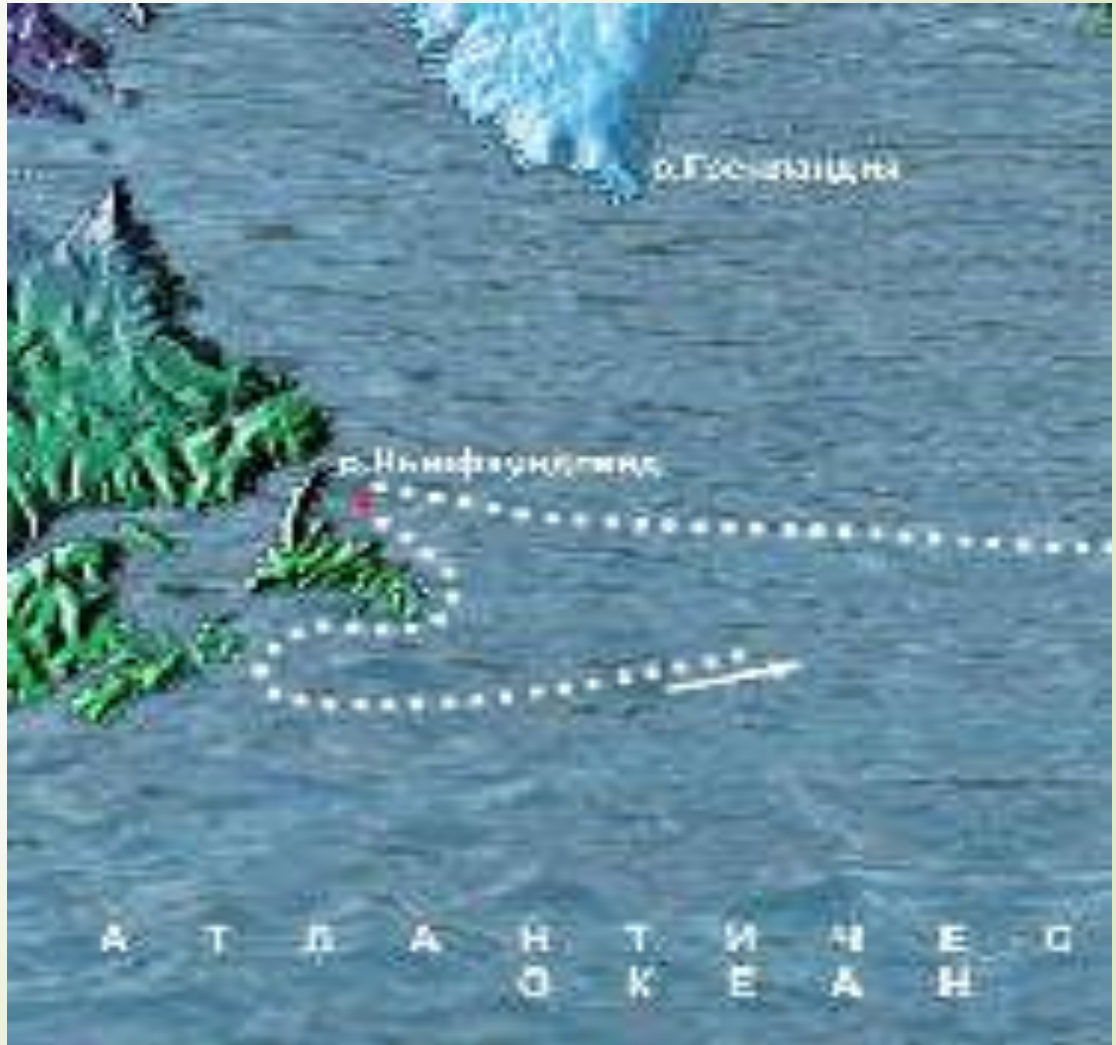

Экспедиция Магеллана окончательно доказала, что Земля имеет форму шара.

Обогнув этот шар, можно вернуться в порт отплытия.



Хуан Себастьян Элькано

1497 г.-открытие Лабрадора и Канады **Джоном Каботом**



1500 г.- открытие Бразилии Педрю Кабралем



1513 г - открытие Тихого океана Васко Нуньес де Бальбоа



Памятник Бальбоа в Панаме



Испания

Фамилия путешественника	Дата	Открытия
Христофор Колумб	1492	В поисках западного пути в Индию, открыл Америку
Алонсо де Охеда и Америго Веспуччи	1499	Проследовали по пути Колумба: открыли берег Гвианы, устье реки Ориноко и бухту, названную за сходство с Лагуной "малой Венецией".
Фернан Магеллан и Себастьян Элькано	1519—1522	Осуществили первое кругосветное путешествие. Впервые было доказано, что Земля имеет форму шара, и получены первые сведения о ее размерах

Португалия

Фамилия путешественника	Дата	Открытия
Бартоломеу Диаш	1487—1488	Плывя вдоль западного побережья Африки, достиг ее южного края и сделал возможным дальнейший путь через Индийский океан в Индию
Васко да Гама	1497—1499	Открыл морской путь из Европы в страны Востока вокруг Африки и дальше через Индийский океан, достигнув в 1498 г. западного побережья Индии

Англия

Фамилия путешественника	Дата	Открытия
Френсис Дрейк	1577—1580	Осуществил второе кругосветное путешествие
Генри Гудзон	1607—1611	В поисках северо-западного и северо-восточного проходов из Атлантического в Тихий океан осуществил четыре экспедиции в арктические моря. В Северной Америке открыл реку, залив и пролив, которые были названы его именем

Значение Великих географических открытий

- Новые достоверные знания о мире.
- Развитие наук: географии, истории, астрономии.
- Образование единого мирового рынка, рост торговых связей.
- Перемещение главных путей из внутренних морей в океаны, новые океанские порты.
- Создание первых колониальных империй.
- Гибель древних культур Нового света.
- Падение цен на золото, удорожание других товаров.
- Изменения в повседневной пище европейцев, новые сельскохозяйственные культуры, развитие рыболовства.

Результаты Великих географических открытий

Изменились представления европейцев о мире

Известная европейцам территория Земли увеличилась в шесть раз.

Было открыто почти 60 % всей земной поверхности

Возникновение и развитие мировой торговли

Торговые пути переместились из внутренних морей в океаны.

Утратили значение торговые центры — Венеция и Генуя, Бремен и Любек.

Центрами мировой торговли стали океанские порты: Лиссабон, Севилья и Антверпен, Лондон и Амстердам. Началось формирование мирового рынка

Начало создания первых колониальных империй

Ограбление и уничтожение местного населения, гибель от болезней, принесенных завоевателями, уничтожение памятников древних культур народов Азии, Африки и Америки

Обесценивание денег

Поступление золота вызвало в Европе «*революцию цен*» — обесценивание денег из-за падения стоимости золота и роста цен на товары первой необходимости

Усовершенствование технической базы мореходства

Голландцы изобрели штурвал. Корабли - четырехмачтовые испанские галеоны, трехмачтовые португальские каравеллы и голландские флоты.

КОНКИСТАДОРЫ

участники Конкисты, то есть завоевательных походов европейцев (в основном испанцев) в Новый Свет:

- морских — в Вест-Индию, на Филиппины, вдоль берегов Северной и Южной Америки;
- сухопутных — в глубь обоих материков.

- Основная масса конкистадоров была представлена наемными солдатами, обнищавшими дворянами и преступниками, которые предпочли заокеанскую неизвестность тюрьме, каторге или смертной казни.

В эту армию авантюристов вошло некоторое число ремесленников, королевских чиновников разных рангов, монахов-миссионеров, а также просто искателей приключений.

Первые колониальные империи



На землях Нового Света строились крепости, основывались поселения для переселенцев из Испании, Португалии, прокладывались пути, создавались плантации сахарного тростника

Эрнандо Кортес с крошечным отрядом солдат обманом и коварством покоряет громадную страну ацтеков Мексику и захватывает добычу, перед которой меркнут сокровища любого из европейских королей,- золото верховного вождя ацтеков

Монтесуми



Испанцы подвергли варварскому уничтожению самобытную, достигшую высокого развития культуру ацтеков, разграбили и разрушили их великолепную столицу — Теночтитлан.



В 1531—1533 гг. с таким же варварством был разграблен и уничтожен испанцами другой очаг древней культуры Америки — культуры инков. Ими была захвачена огромная территория, на которой в сейчас размещаются три государства — Эквадор, Боливия и Перу.



Испанцы превращали индейцев в рабов, а когда последние начали вымирать от тяжелой работы, стали завозить негров-рабов из Африки

Ежегодно из Нового Света в Испанию отправлялись две флотилии с драгоценными металлами — «серебряный флот» и «золотой флот».

Испанская колониальная империя — самая крупная в то время в мире — делилась на два вице-королевства —



Обострилась борьба между двумя великими соперниками, двумя морскими державами.

На составленной карте вновь открытая пересекающая вертикальная линия, намеченная римским папой, разделяла Новый Свет на владения Испании и Португалии.



Соотнесите имена мореплавателей
и названия открытых ими земель или морских путей:

Христофор Колумб

острова Куба, Гаити, Ямайка

1

Васко да Гама

восточный путь в Индию

2

Бартоломео Диаш

Мыс Доброй Надежды

3

Фернан Магеллан

пролив, соединяющий Атлантический океан с Тихим океаном

4

Джованни Каботто
(Джон Кабот)

остров Ньюфаундленд

5

Соотнесите имена мореплавателей
и названия открытых ими земель или морских путей:

Христофор Колумб

восточный путь в Индию

1

Васко да Гама

острова Куба, Гаити, Ямайка

2

Бартоломео Диаш

Мыс Доброй Надежды

3

Фернан Магеллан

пролив, соединяющий Атлантический океан с Тихим океаном

4

Джованни Каботто
(Джон Кабот)

остров Ньюфаундленд

5



Карта "Великие географические открытия"



- Цифрами на карте обозначены:
- 1 Норвегия (вместе с Данией)
 - 2 Англия
 - 3 Соединенные провинции (Нидерланды)
 - 4 Дания
 - 5 Германские государства
 - 6 Швейцария
 - 7 Итальянские государства
 - 8 Португалия
 - 9 Марокко
- Колониальные государства Европы и их владения в середине XIX в.
- Испания
 - Португалия
 - Англия
 - Франция
 - Нидерланды
- Распространение морских путей в XV—XVI вв.
- Маршруты важнейших путешествий географических открытий и начала эпохи Великого Нового времени
- Христофора Колумба 1492—1493 гг. и 1502—1504 гг.
 - Джона Кабота 1497 г.
 - Васко да Гамы 1497—1499 гг.
 - Фернана Магеллана 1519—1521 гг.
 - Кристофера Колумба 1492—1493 гг. и 1502—1504 гг.
 - Джона Кабота 1497 г.
 - Васко да Гамы 1497—1499 гг.
 - Фернана Магеллана 1519—1521 гг.
- Кругосветное путешествие Франсиско Дриакса 1477—1580 гг.
- Третье плавание Виллельма Баренца 1596—1597 гг.
- Плавание Генри Гудсона 1607—1611 гг.
- Абеля Тасмана 1642—1644 гг.
- Английские арктические экспедиции 1612—1632 гг.
- Фелипа Гиспала и Семана Дриакса 1648—1649 гг.
- Маршруты путешествий в Африке Д. Кавальи 1654—1670 гг., Я. Данарта 1660 г., О. Берга 1682—1683 гг.
- Открытие Центральной Канады Г. Келси 1690—1691 гг.
- Морские течения
- Масштаб 1:100 000 000 (в 1 см 1000 км)