

The background features a close-up of an antique book. The cover is dark and textured, possibly leather or cloth, with intricate blind-tooled patterns. The pages are aged and yellowed, with some showing faint, illegible handwritten text in a cursive script. The book is open, with the pages fanned out, creating a sense of depth and historical atmosphere.

**Омская
крепость.
История**


Омская крепость была заложена в начале XVIII в., когда Петр I проявил заинтересованность в освоении Сибири.



По указу Петра I от 22 мая 1714 г. подполковнику Ивану Дмитриевичу Бухгольцу надлежало в Тобольске снарядить военную экспедицию и отправиться вверх по Иртышу для поисков россыпного золота. В начале октября отряд прибыл к Ямышевскому озеру, где заложил в 6 км от Иртыша на р. Преснухе небольшую крепость, и остался на зимовку. На отряд Бухгольца напали джунгары и осадили крепость. И. Д. Бухгольцу пришлось 28 апреля 1716 г. с остатками гарнизона отплыть вниз по Иртышу. В начале мая отряд прибыл к устью Оми. Здесь был устроен укрепленный военный лагерь. Как военный специалист И. Д. Бухголец оценил стратегическое значение этой местности и в отчете губернатору просил прислать подкрепление и разрешить закладку крепости.



Омская крепость была сооружена к осени 1716 г. на южном берегу Оми, метрах в 500 от берега Иртыша, и состояла из земляного вала в форме правильного пятиугольника с небольшими бастионами по углам. На валу – острог, около острога – ров, далее рогатки и надолбы.




В 1740-е гг. Омская крепость была перестроена, ее территория увеличилась до шести гектаров. Крепость окружал сухой ров трехметровой глубины и четырехметровой ширины и метровый земляной вал с внутренней стороны с палисадом из плотно стоявших бревен. Крепость имела несколько ворот: Спасские (со стороны Иртыша), Знаменские (с юго-востока), Никольские (со стороны р. Оми), Шестаковские (с восточной стороны).




В 1763 г. командующим Сибирским отдельным корпусом был назначен И. И. Шпринг. Он принял решение о строительстве новой крепости. Крепость возводилась как одно из крупных сооружений на востоке страны и строилась по последнему слову военной инженерной техники того времени. Она представляла собой многоугольник площадью более 30 га, имела четыре бастиона: Подгорный, Степной, Тарский и Форштадский, три полубастиона: Омский, Ильинский и Иртышский. Линия вдоль берега была укреплена тремя редутами. Крепость опоясывал ров глубиной в 2,4 м и земляной вал высотой

Памятный знак «Держава»



Здесь был заложен первый камень при основании Омской крепости

Въезд в крепость осуществлялся через ворота: Омские, Тарские, Тобольские и Иртышские.



Omsk.





Первым каменным сооружением Омской крепости был Воскресенский собор, заложенный в 1764 г. Его возводили 2 брата Козьма и Иван Черепановы. Храм определил важность Омской крепости как оплота христианской культуры. При храме находилась самая большая церковная библиотека в городе, которая в 1908 году насчитывала 1875 томов.

Здание гауптвахты было построено в 1781 году и на протяжении всего XVIII века оставалось одним из самых больших каменных строений в Омске. Это здание — самое старое в нашем городе. В нем размещался караул Омской крепости, а также школа азиатских языков для детей местных казаков, солдат и чиновников.

Сейчас в здании гауптвахты располагается Военный комиссариат Омской области





В 1792 году по указанию Шпрингера для представителей шведской и немецкой интеллигенции, была построена лютеранская кирха. Здание имело высокую башенку, сначала барочную, затем готическую.

Без готических шпилей признать в скромном здании бывшую кирху практически невозможно. Только две памятные доски свидетельствуют о том, что когда-то здесь располагалось лютеранское религиозное учреждение. Сегодня в здании, которому больше двухсот лет, находится музей УМВД.





Дом коменданта Омской крепости
В этом доме жили вместе со своими
семьями коменданты Омской крепости
разных лет.

Сегодня в здании комендантского дома
находится Литературный музей
имени Ф. М. Достоевского.



Здание штаба Омской крепости

Здание было построено в 1792 году. Через некоторое время сюда переехала канцелярия коменданта крепости, называемая ордонансгауз, а позднее в доме работало пограничное управление и Штаб Омской крепости.



Сегодня в здании штаба Омской крепости располагаются офисные помещения.



Артиллерийский цейхгауз

Здание было построено в 1832 году вдоль крепостного вала как хранилище оружия. Спустя сорок лет было решено его переделать, чтобы разместить здесь офицерские квартиры. А в 1873 году к нему пристроили полковую церковь Преображения Господня для заключенных дисциплинарной роты.





Денежная кладовая




Кладовая была построена в 90-х годах XVIII века для хранения финансов крепости. Ранее здесь хранили соль, а кладовую называли соляным амбаром.

Город Омск сегодня



**Сегодня Омск– это крупный промышленный,
образовательный и культурный центр
Западной Сибири.**



**Большие дома и здания, памятники архитектуры и
истории, улицы, мосты, площади, скверы и парки
делают наш город красивым и величественным.**

Городу родному посвящаем...



*Мой город - самый лучший город в мире,
Родился на слиянии двух рек.
Прекрасный город в Западной Сибири
Живёт и процветает третий век.*



*В нём очень много улиц самых разных,
Театров, парков, зданий, площадей.
А в центре города бывает так приятно
Неспешно погулять среди аллей.*



*В Омске в сумерках вечерних наступает
Ласковый покой и тишина:
Город наш любимый отдыхает,
Добрых дел немало ждёт с утра.*

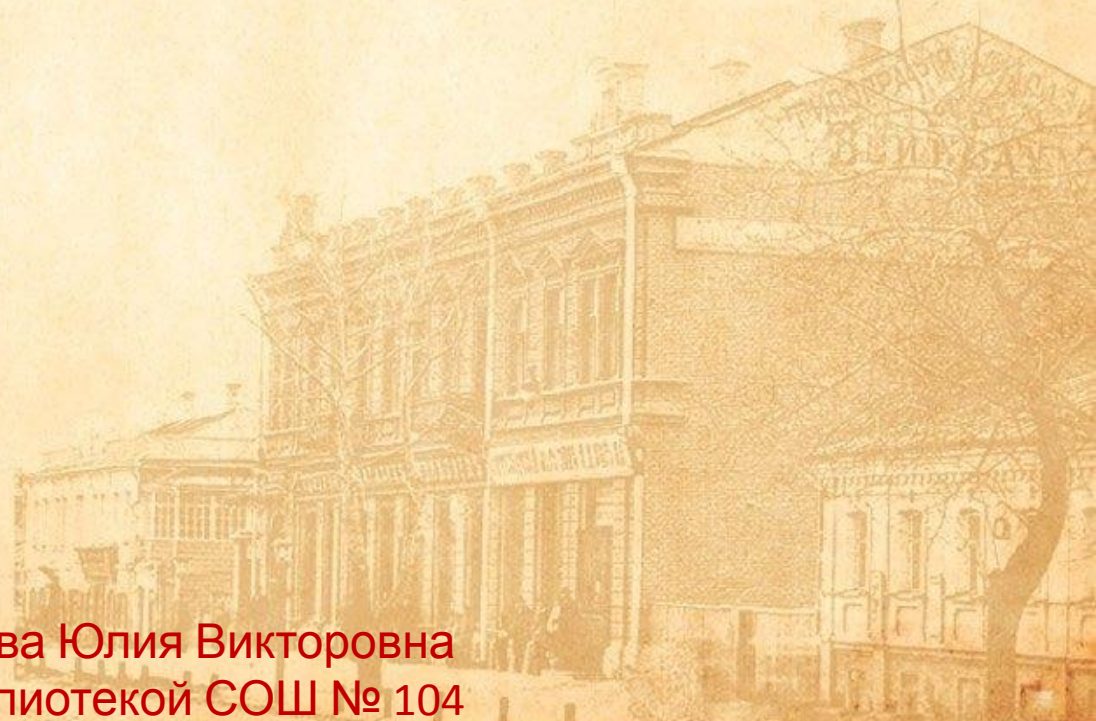


*Расцветай любимый город, словно в сказке,
Поднимайся зданиями ввысь,
Разрастайся улицами, парками,
За великие свершения берись!*



**Спасибо за
внимание!**

Такмакова Юлия Викторовна
зав. библиотекой СОШ № 104

A faded, sepia-toned illustration of a street scene with several multi-story buildings and trees, serving as a background for the text.