

# Федеративна Республіка Німеччина



# Утворення держави

- Утворення ФРН

23 травня 1949

- Утворення  
НДР

7 жовтня 1949

- Об'єднання  
ФРН та НДР

3 жовтня 1990



# Рейхстаг – резиденція німецького парламенту

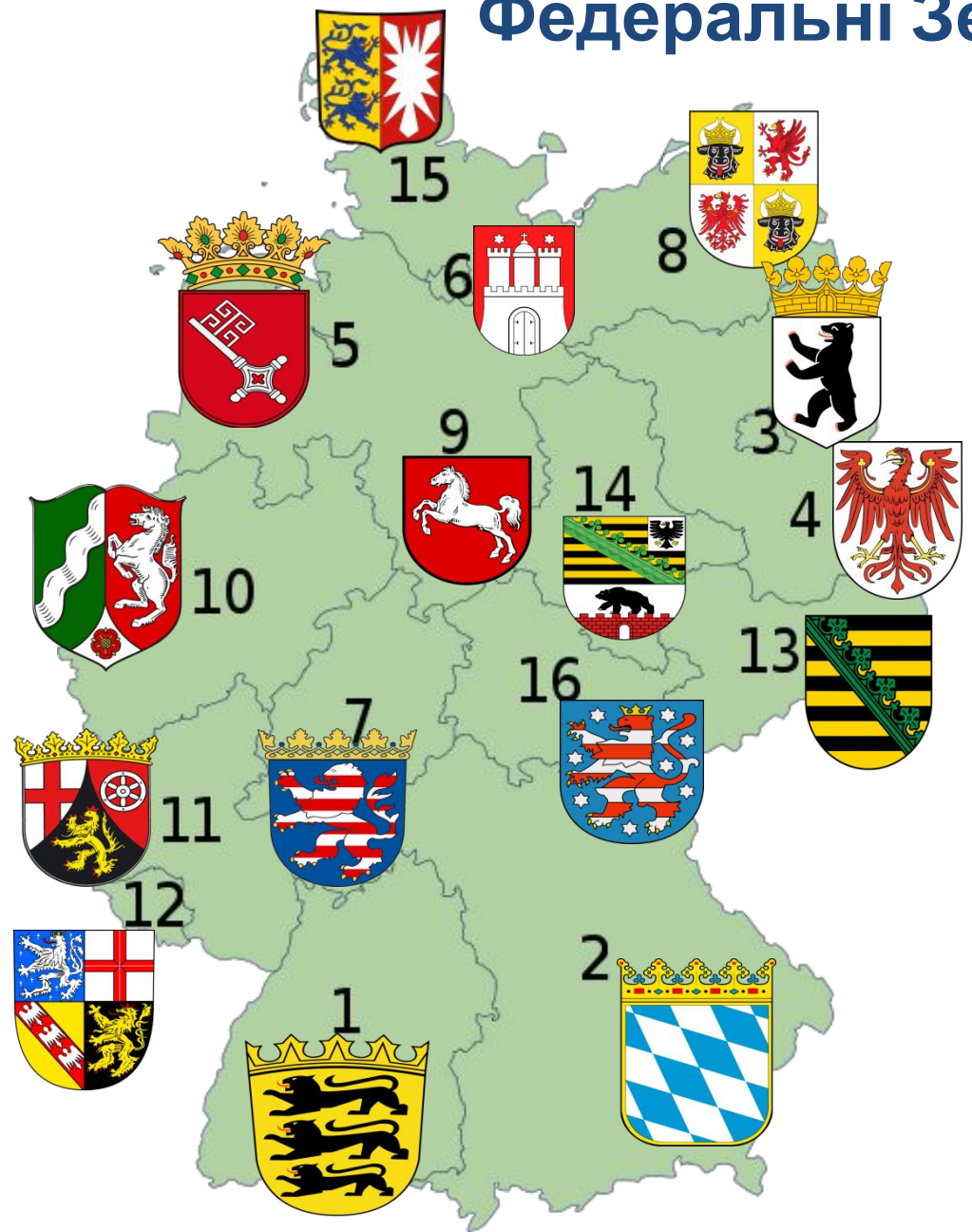




**Ангела Меркель  
– федеральный  
канслер**

# Федеральні Землі

1. Баден-Вюртемберг
2. Баварія
3. Берлін
4. Бранденбург
5. Вільне гайзейське місто  
Бремен
6. Вільне гайзейське місто  
Гамбург
7. Гессен
8. Мекленбург – Передня  
Померанія
9. Нижня Саксонія
10. Північний Рейн-Вестфалія
11. Рейнланд-Пфальц
12. Саар
13. Вільна держава Саксонія
14. Саксонія-Анхальт
15. Шлезвіг-Гольштейн
16. Вільна держава Тюрингія



# Природні умови. Рельєф



- Рельєф країни підвищується з півночі на південь.
- На півночі країни — Північно-Німецька низовина з мореними горбами і ділянками зандрового рельєфу, південніше — височини, низькі і середньовисотні гори (600—800 м, іноді до 1400 м), -Гарц, Тюрингські Сланцеві гори, Шварцвальд, Рудні гори, Шумава та ін.
- На півдні — Баварське плоскогір'я, обрамоване передовими хребтами Альп

# Населення

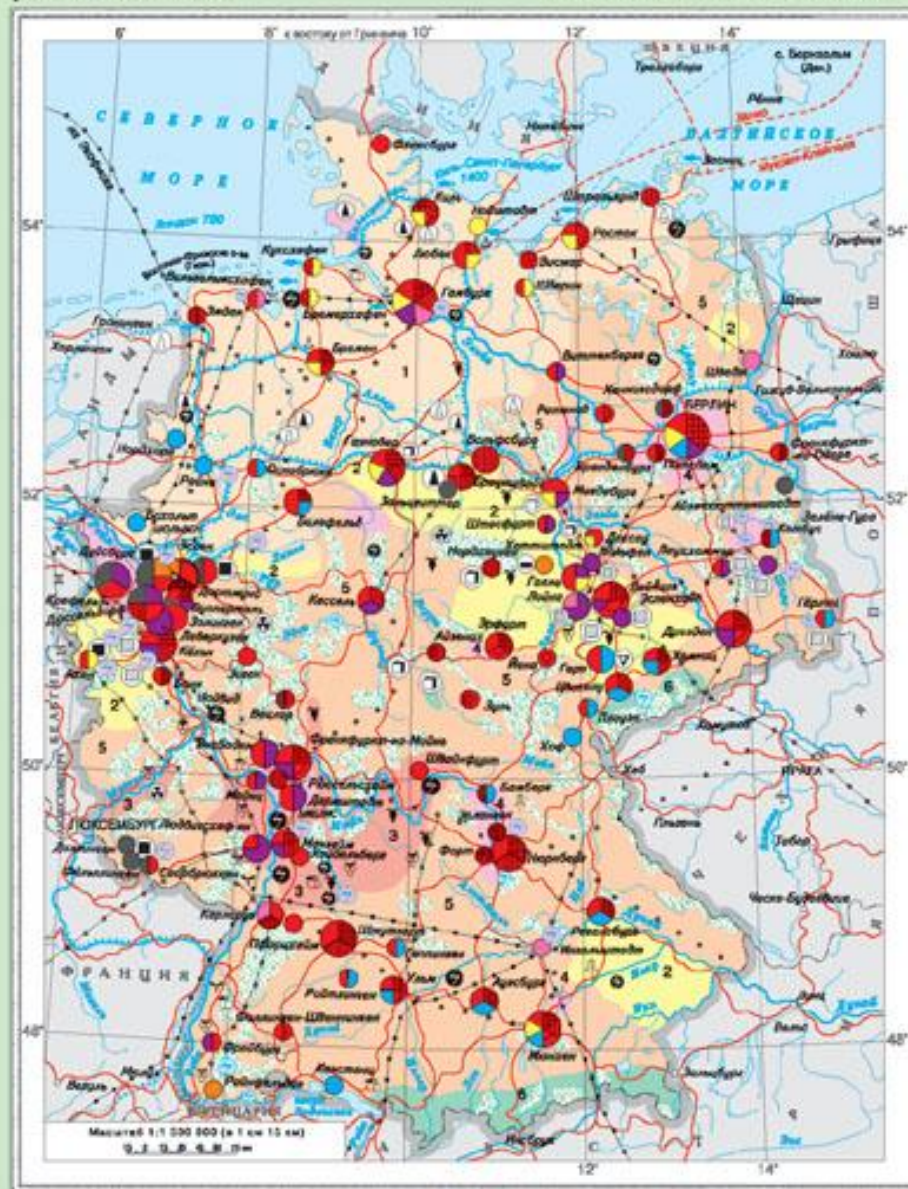
- Чисельність - 81,8 млн. осіб (2011)
- Густота - 229 особи/км<sup>2</sup>
- Рівень урбанізації – 90%
- У країні живуть близько 8% іноземців ; Найбільші групи:
  - турки та курди (3,5 мільйона),
  - поляки (3,0 мільйони),
  - росіяни (4,0 мільйони),



# ЕКОНОМІКА - одна із високорозвинених країн світу

## ГЕОГРАФИЯ учебное пособие

## ГЕРМАНИЯ. Экономическая карта



- |  |  |   |
|--|--|---|
| <p><b>СЕЛЬСКОЕ ХОЗЯЙСТВО</b></p> <p>1 Интенсивное молочное скотоводство, самоводство, розь и кормовые культуры<br/>Пшеница, ячмень, сахарная свекла, интенсивное молочное-мясное скотоводство и свиноводство</p> <p>2 Пшеница, садоводство и животноводство</p> <p>3 Овощеводство и садоводство</p> <p>4 Молочное скотоводство, розь, ячмень, пшеница и картофель</p> <p>5 Горнопастбищное животноводство</p> <p>Районы распространения виноградарства, садов, сахарной свеклы</p> <p>Районы распространения хмеля, табака</p> | <p><b>ОБРАБАТЫВАЮЩАЯ ПРОМЫШЛЕННОСТЬ</b></p> <ul style="list-style-type: none"> <li>● Черная металлургия</li> <li>● Цветная металлургия</li> <li>● Нефтеперерабатывающая</li> <li>● Химическая</li> <li>● Машиностроение и металлообработка</li> <li>● Электромашиностроение</li> <li>● Автомобилестроение</li> <li>● Судостроение</li> <li>● Оптико-механическая</li> <li>● Текстильная</li> <li>● Пищевая</li> <li>● Полиграфическая</li> </ul> <p><b>ЭЛЕКТРОСТАНЦИИ</b></p> <ul style="list-style-type: none"> <li>● Тепловые</li> <li>● Гидроэлектростанции</li> <li>● Атомные</li> </ul> | <p><b>ДОБЫВАЮЩАЯ ПРОМЫШЛЕННОСТЬ</b></p> <ul style="list-style-type: none"> <li>● каменного угля и районы его залегаение</li> <li>● бурого угля</li> <li>● нефти</li> <li>● природного газа</li> <li>● железных руд</li> <li>● никелевых руд</li> <li>● полиметаллических руд</li> <li>● марганцев руд</li> <li>● калийных солей</li> <li>● поваренной соли</li> </ul> <p><b>БЕРЛИН</b></p> <ul style="list-style-type: none"> <li>● Столица государства</li> <li>● Железные дороги</li> <li>● Железнодорожные вокзалы</li> <li>● Нефтепроводы</li> <li>● Газопроводы</li> <li>● Судовые каналы</li> <li>● Морские пути, расстояние в километрах</li> <li>● Морские порты</li> </ul> |
|--|--|---|

**Примечания.**

1. Размеры знаков промышленных узлов и добычи полезных ископаемых показывают их относительное экономическое значение
2. Электростанции даются знаками двух размеров с учетом их мощности



# Показники розвитку

- **ВВП(ПКС) 2010 р.,**
  - Повний \$ 2.932 трильйон
  - На душу населення \$35,930
- **ВВП(номінальний) 2010 р.,**
  - Повний \$ 3.305 трильйон
  - На душу населення \$ 40,511
- **ІРЛП (2010)**
- ▲ 0.885 (дуже високий)

# Промисловість

- посідає перше місце в Європі за кількістю виробленої промислової продукції.
- Провідне місце в економіці займають:
- електронно-технічна, машинобудівна галузь.
- гірнича (видобуваються вугілля, нафта та природний газ, руди цинку та олова, кам'яна сіль),
- металургійна, хімічна, харчова, суднобудівна, текстильна, нафтопереробна галузі промисловості.



автомобілебудування представлене  
компаніями [Volkswagen, Group](#), [BMW](#), [MercedesBenz](#), [Daimler](#), [Opel](#), [Porsche](#)

# Одне з найбільших підприємств



# Сільське господарство

- Головним чином вирощуються зернові, картопля, цукрові буряки, рослини, з яких виробляється олія.
- Німеччина — лідер за вирощуванням хмелю, з якого виробляється понад 5,5 тис. Гатунків пива.



# На півдні країни (особливо в долинах річок Рейн та Везер) вирощується виноград



Транспорт. Основу транспортної системи складають залізниці (Швидкісний потяг у місті Кельн).



## **Північ та Схід**

Спеціалізація:  
обслуговування  
зовнішньої торгівлі  
(портове  
господарство,  
судноплавство),  
виплавка міді,  
автобудування,  
молочне і м'ясне  
тваринництво

## **Західна частина**

Спеціалізація:  
видобуток вугілля,  
чорна і кольорова  
металургія ("Тісен",  
"Манесман"),  
виробництво  
устаткування,  
двигунів,  
локомотивів та ін.,  
хімічна і  
текстильна  
промисловість

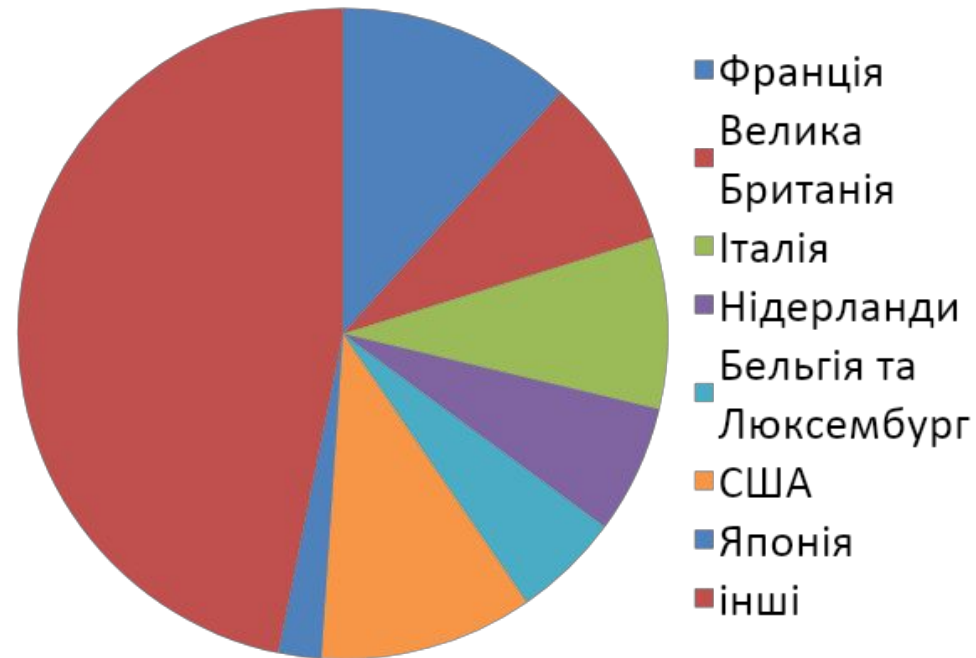
## **Південна частина**

Спеціалізація:  
різноманітне  
машинобудування  
(електротехнічне -  
"Сіменс", "Роберт  
Бош", оптика,  
електронне  
приладобудування і  
автомобілебудування).  
Хімічна,  
текстильна, швейна  
промисловість,  
видобуток уранової  
руди, виробництво  
с/х продукції



# Структура експорту

- машинобудівна продукція, автомобілі, хімічна продукція, метали та вироби з металу, продукти харчування, текстиль.
- Головними експортними партнерами Німеччини є країни Європейського Союзу (56%)



# Структура імпорту

- **продукція машинобудівної, харчової, легкої та важкої промисловості.**
- **Головними партнерами Німеччини з імпорту є країни ЄС (52%)**



- Окрім економічних засад в Німеччині існує цілий ряд краєзнавчих, історичних та географічних передумов, які створюють сприятливі умови для розвитку туризму. Німеччина – країна, яка межує з багатьма розвиненими європейськими країнами, що сприяє транзитному туризму. Окрім цього Німеччина багато на історичні пам'ятки, які так чи інакше можуть цікавити туристів з інших держав.



- Привабливістю даної країни є її високий економічний рівень, наявність багатьох музеїв, високого рівня обслуговування, а також сприятливе географічне розміщення.
- Багате минуле країни сприяє зацікавленню багатьох туристів. Література, мистецтво – найбільш визначні напрямки минулого Німеччини.



- Велика частина, яка відвідує Німеччину (60%) – туристи з сусідніх країн (Східної та Західної Європи), біля 25% - туристи з північної та південної Європи, решта частина – Північна Америка, Близький Схід та інші країни світу. Велика частина туристів віддають перевагу “дикому” подорожуванню. Вони самі обирають собі програми для відпочинку та відвідування визначних історичних місць. Інша частка обирає послуги туроператорів, які пропонують певний маршрут розваг та ознайомлення з країною.



Курортні міста — Асхен, Вісбаден, Баден-баден (центр туризму в горах Шварцвальд) і ін. Найбільш цікаві свята і фестивалі: у Хамельні влітку кожної неділі опівдні проходить процесія на честь порятунку від щурів легендарним дударем; у Бінгені-на-Рейні — виноробницькі фестивалі; Октоберфест — всесвітньо відомий мюнхенський фестиваль пива; фестиваль музеїв у Франкфурті; Міжнародна виставка квітів в Ерфурті і ін



# Столиця Берлін – найбільше місто



# Гамбург-друге місто за населенням





# БРАНДЕНБУРЗЬКІ

# ВОРОТА

