

Восточно-Сибирский экономический район



□ $S = 4,1 \text{ млн. км}^2$



□ $N = 9,2 \text{ млн. чел.}$

СОСТАВ РАЙОНА:

- ***КРАЯ***: Красноярский, Забайкальский
- ***РЕСПУБЛИКИ***: Бурятия, Тыва, Хакасия
- ***ОБЛАСТИ***: Иркутская

ВОСТОЧНО-СИБИРСКИЙ РАЙОН

Восточно-Сибирский район

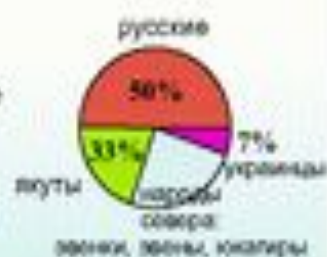


Доля в РОССИИ

Территория




Население




Плотность 1чел./км²


Электроэнергетика 13,4%



Лесная, деревообрабатывающая и целлюлозно-бумажная промышленность 17,4%

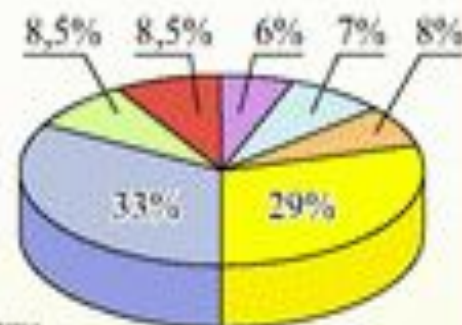


Цветная металлургия 32,5%



Структура промышленности Восточно-Сибирского района (в %)

- ТЭК
- Металлургия
- Химическая
- Лесная
- Пищевая
- Машиностроение
- Прочие




Красноярск



КЫЗЫЛ



Абакан





Иркутск

Улан-Удэ





Чита

● Имеет выход к южной границе с Монголией и Китаем(ВСП

ЭГП:

● Редкая

транспортная сеть

● Удаленность от центральных

улучшается)



● 3/4 районов торг

● (Сибирская ВЫХОД К

● транспортные и сырьевые ресурсы

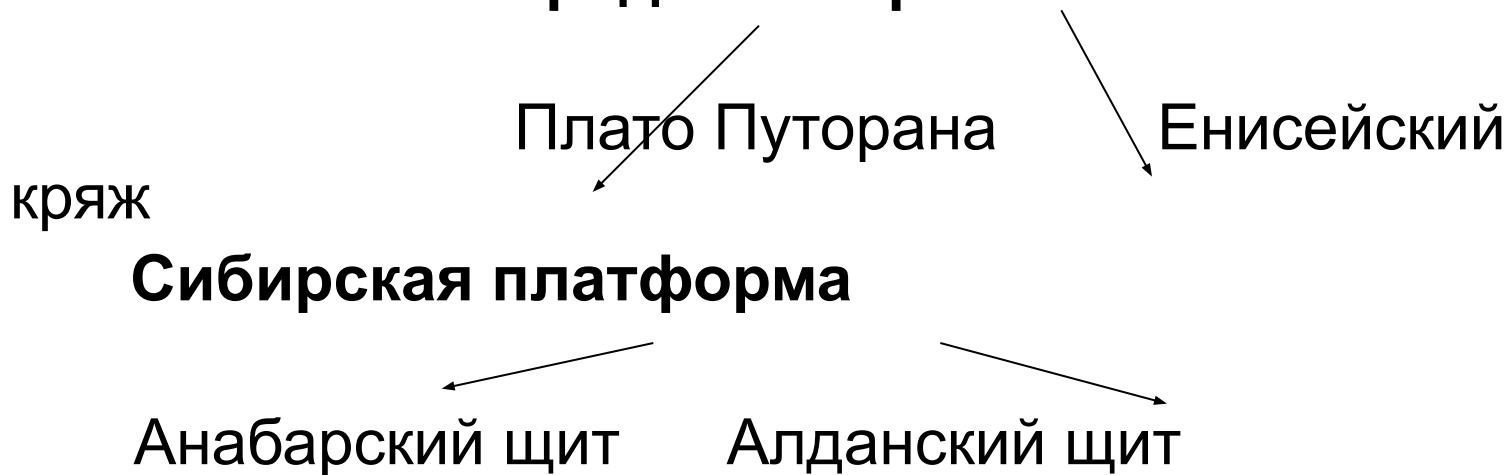
магистраль)

свои, от продовольственных удален

Вывод: ЭГП не выгодно

РЕЛЬЕФ:

- На севере горы **Бырранга** – обл. Mz складчатости
- **Северо-Сибирская низменность**-
Западно-сибирская плита
- Большая часть- **Среднесибирское пл.**




- **Траппы** - « каменные лестницы»

РЕЛЬЕФ

На юге пояс гор:

**Западный и Восточный Саян –
область Pz – Kz – «омоложение»;
озеро Байкал - рифтовая зона -
землетрясения**





**озеро Байкал-
рифтовая зона –
часты землетрясения**

MagicBaikal.ru

Озеро Байкал

storm portal

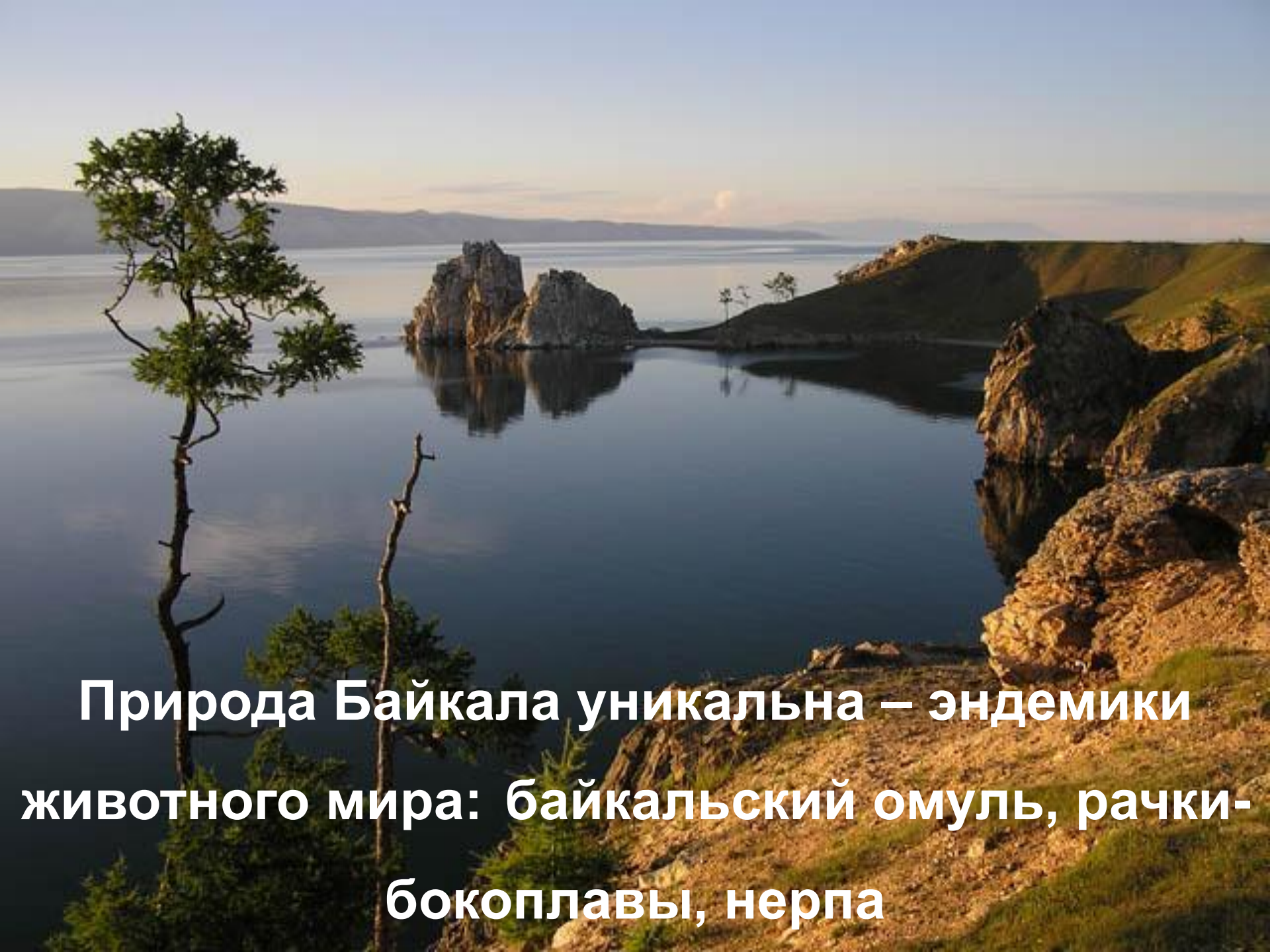
Славное море – священный Байкал...



Природа Байкала



MagicBaikal.ru



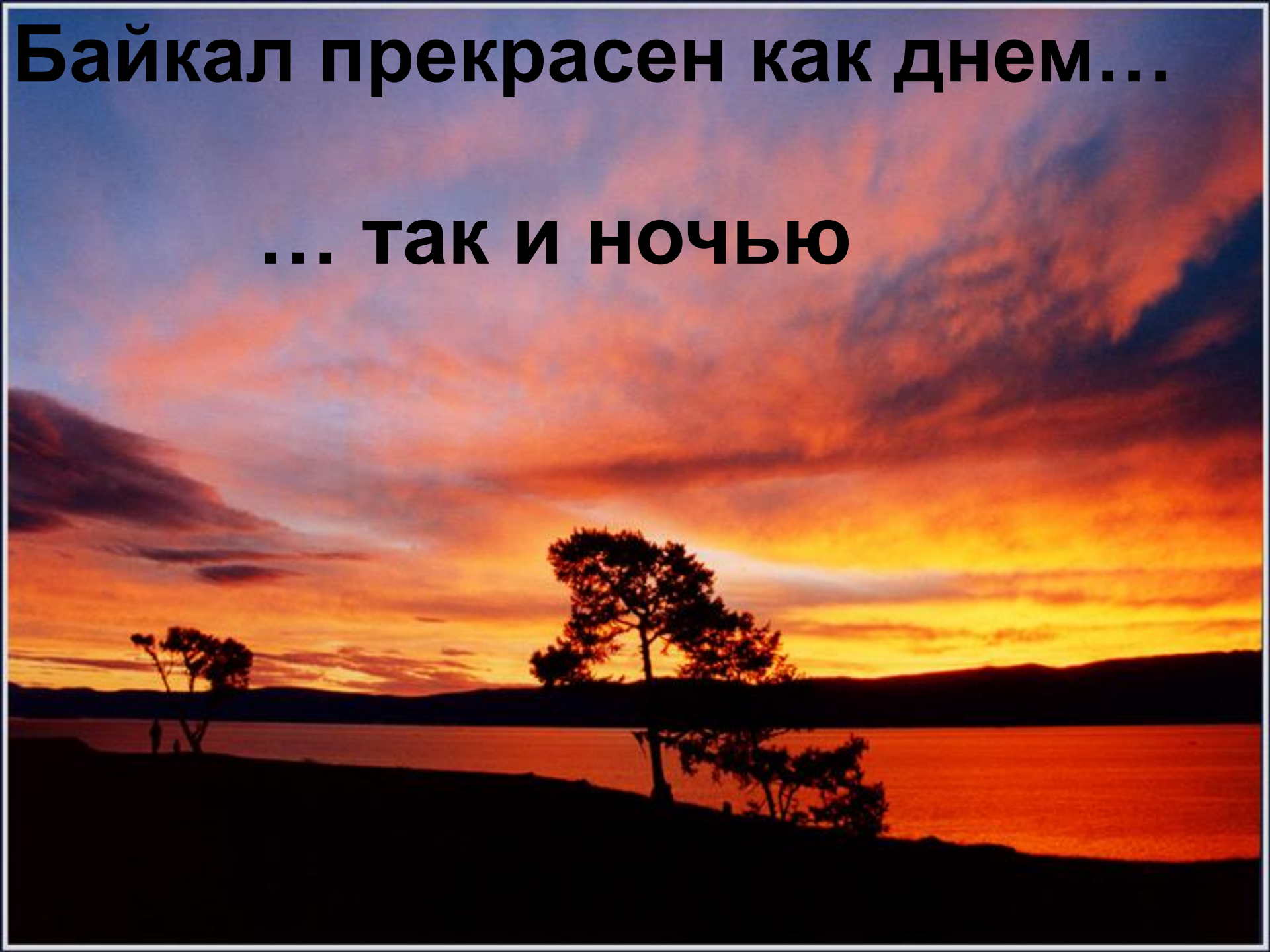
**Природа Байкала уникальна – эндемики
животного мира: байкальский омуль, рачки-
бокоплавцы, нерпа**

Байкальская нерпа



Байкал прекрасен как днем...

... так и ночью



ПРИРОДНЫЕ РЕСУРСЫ

- *Уголь*: Тунгусский бассейн, Канско-Ачинский, Иркутско-Черемховский
- *Нефть и газ*: запасы значительны
- *Железные руды*: Приангарья (Коршуновское)
- *Золото, руды цветных металлов (медь, олово, молибден, нефелины), графит, асбест, соли, древесина, пушнина, энергия рек*

Вывод: ресурсы разнообразны, но добыча их затруднена из-за сурового климата

НАСЕЛЕНИЕ

- Плотность - 2,2 чел/км²
- Размещено неравномерно, высокая плотность на юге
- Урбанизация 72%
- Преобладают русские (80%)
- Проблема малых народов (буряты, тувинцы, хакасы, ненцы, долганы)
- Крупные города: Красноярск, Иркутск

Вывод: дефицит трудовых ресурсов, требуется трудосберегающая политика

ПРИРОДНЫЕ УСЛОВИЯ


- ▶ Север: АКП- холодная зима, короткое прохладное лето
- ▶ САКП, зима- «-40С», лето- «+8С»; ¼ S Восточной Сибири лежит за пределами СПК
- ▶ Большая часть – УКП(резко-континентальный), зима- «-40- 50С», лето- «+20 – + 30 С» Сибирский Az! * покров 80-100 см, многолетняя мерзлота
- ▶ ПЗ- арктические пустыни, тундра с тундрово-глеевыми почвами, тайга светлохвойная (лиственница) с таежно-мерзлотными почвами

Вывод: это район с экстремальным климатом

Самая полноводная река России - Енисей



Красавица Ангара – самый крупный приток Енисея



ПРОМЫШЛЕННОСТЬ- основа ЭКОНОМИКИ

- **Эл. энергетика:** ГЭС- Саяно-Шушенская, Красноярская, Братская, Усть-Илимская, Богучанская, Иркутская
- **Цветная металлургия:** Норильск(медь, никель), Красноярск, Братск, Шелихов, Саяногорск (алюминий)
- **Лесная и ЦБП:** Красноярск, Братск, Байкальск, Лесосибирск
- **Горнодобывающая**
- **М/С:** Красноярск (самолеты «СУ»), Иркутск («Руслан»), Улан-Удэ
- **Химическая:** Красноярск, Ангарск, Усолье-Сибирское

Центральный
0,13 млн т (0,1 %)
2006 г. - 0,3 млн т

Северный
7,1 млн т (4,7 %)
2006 г. - 6,8 млн т

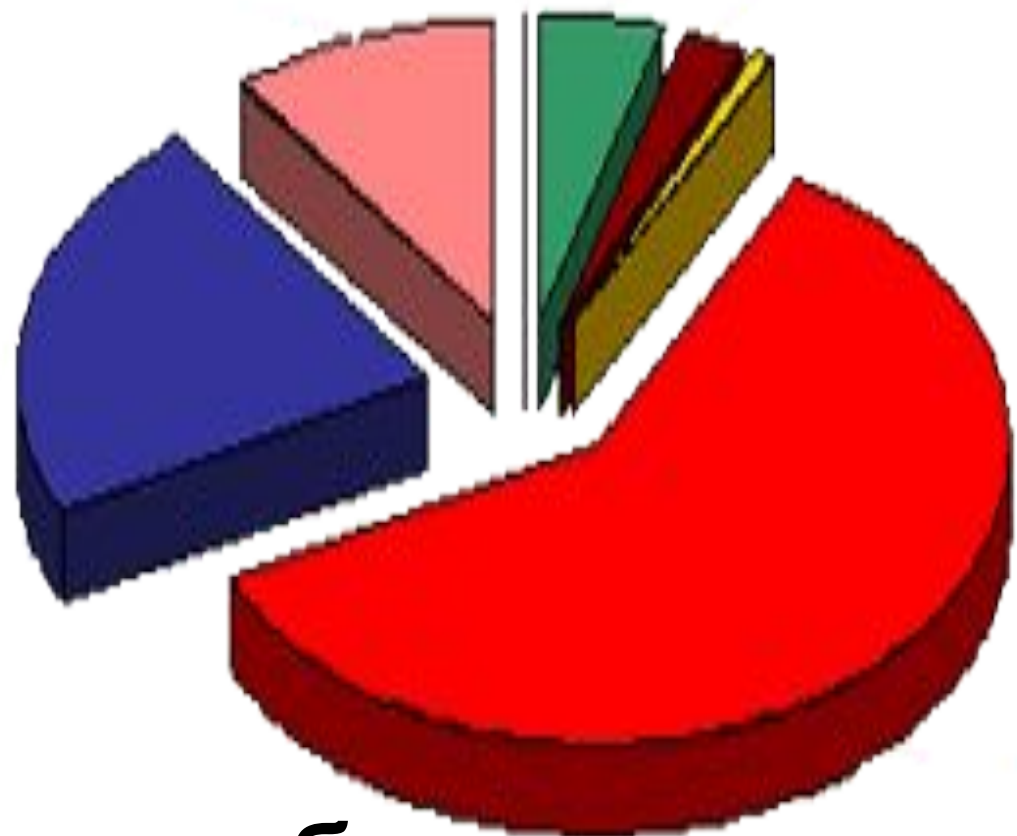
**Южный
(Донбасс)**
3,8 млн т (2,5 %)
2006 г. - 3,6 млн т

Дальневосточный
15,8 млн т (10,4 %)
2006 г. - 16,3 млн т

**Восточно-
Сибирский**
33,3 млн т (21,9 %)
2006 г. - 38,1 млн т

Уральский
1,8 млн т (1,2 %)
2006 г. - 2,2 млн т

Западно-Сибирский
89,9 млн т (59,2 %)
2006 г. - 85,6 млн т



II место по добыче угля

КРУПНЕЙШИЕ ТПК Восточной Сибири

- **Саянский:** эл/энергетика, цветная металлургия, м/с
- **Норильский:** цветная металлургия
- **Братско-Усть-Илимский:** эл/энергетика(2ГЭС), цветная металлургия, лесная и ЦБП
- **КАТЭК:** добыча бурого угля, эл/энергетика (ГРЭС)- «фабрика электричества»
- **Иркутско-Черемховский:** эл/энергетика, угольная, м/с(авиа), химическая
- **Формирующиеся:** Нижнеангарский, Удоканский

СЕЛЬСКОЕ ХОЗЯЙСТВО:

- На севере: САКП, Ж- оленеводство, рыболовство, промысел пушного зверя
- На юге: УКП(резко-континентальный), Ж>Р, З- «очаговое» по долинам рек, рожь, картофель; Ж- КРС (мясо-молочное), овцеводство