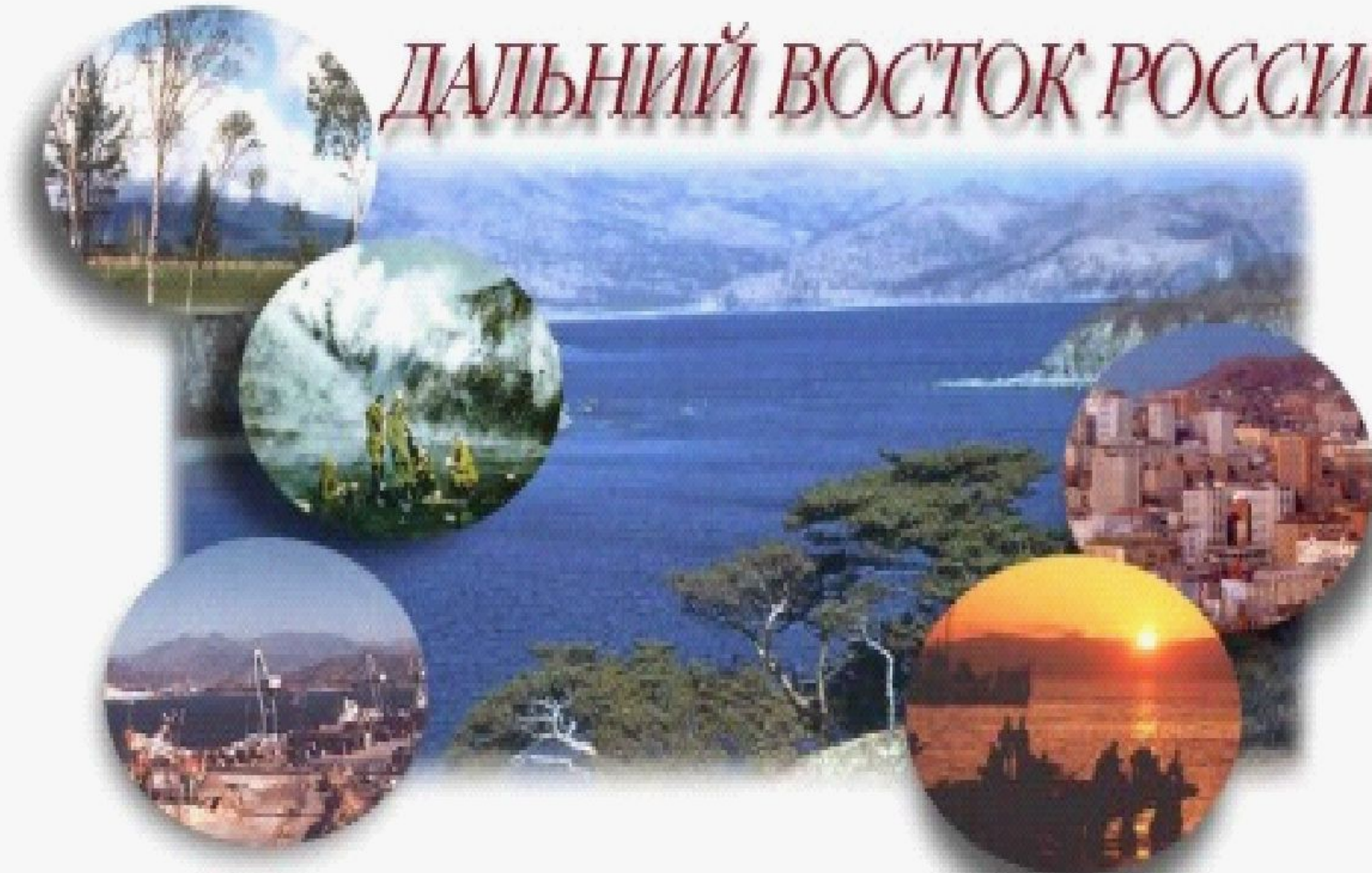


ДАЛЬНИЙ ВОСТОК РОССИИ



- Дальний Восток. Формирование территории.



Дальний Восток в природном отношении совершенно отличается от остальных регионов России.

**Главная особенность:
соседство с Тихим океаном и
неразрывная связь с ним во
всех отношениях.**



СОСТАВ ТЕРРИТОРИИ

ВОСТОЧНАЯ СИБИРЬ



Общая площадь района 6 169 329 кв.км.

(более 1/3 территории России)

Численность населения – 8 188 594 чел. (на 2020)

Состав Дальнего Востока

- Приморский край - Владивосток
- Хабаровский край - Хабаровск
- Амурская область – Благовещенск
- Сахалинская область – Южно-Сахалинск
- Камчатская область – Петропавловск-Камчатский
- Магаданская область - Магадан
- Еврейская автономная область - Биробиджан
- Чукотский автономный округ - Анадырь
- Республика Саха (Якутия) - Якутск

ЭГП района

- Особенности географического положения;
- Какими морями и океанами омывается;
- Пограничное положение;
- ЭГП;
- Геополитическое положение.

Транспортная система



Обширные пространства дальневосточных территорий и недостаточное развитие наземных путей сообщения определяют повышенную значимость здесь авиационного и водного транспорта. Особенно это касается пассажирских перевозок для авиационного транспорта, где авиация играет ведущую роль как на внутрирегиональных, так и на межрегиональных линиях, грузоперевозки на водном транспорте.



Положительные стороны

Омывается двумя океанами, самая протяженная морская граница

Прямой выход в Тихий океан

Граничит с иностранными государствами

Богат полезными ископаемыми

Отрицательные стороны:

Большая часть лежит в суровых климатических условиях


Омывается Северным Ледовитым Океаном


Территория сильно удалена от Центральной России

Недостаточное развитие наземных путей сообщения

Приморский край

Приморский край – один из самых развитых экономических регионов Дальнего Востока





Владивосток – крупнейший промышленный, экономический и культурный центр Дальнего Востока. Так же Владивосток стратегически важен для России как самый развитый военный порт на тихоокеанском побережье.



Хабаровский край

Хабаровский край занимает главенствующее место в области промышленности России.



Основные промышленные центры:

- Хабаровск
- Комсомольск-на-Амуре
- Советская Гавань

Помимо этого Хабаровск является крупнейшим культурным центром и столицей Дальневосточного Федерального округа



Хабаровск

Хабаровск – культурный и образовательный центр Дальнего Востока. Помимо этого, Хабаровск – красивейший город на Амуре со своей историей, начавшейся с подписания графом Н.Н. Муравьевым Айгуньского договора по которому весь левый берег Амура переходил во владение России.

Таким образом история Хабаровска непрерывно связана с историей Дальнего Востока.




1. В состав ДВ входит островная область ...?

2. ДВ омывается морями ...?

3. В состав ДВ не входят: Магаданская, Камчатская, Амурская, Иркутская области?

4. ДВ богат природными ресурсами ...?



Домашнее задание:

- Параграф 55,
вопросы в конце
параграфа