

1. С какой из перечисленных стран Россия имеет сухопутную границу?

- 1) Швеция
- 2) Эстония
- 3) Иран
- 4) Таджикистан

2. Какие из перечисленных островов входят в состав территории Российской Федерации?

- 1) архипелаг Шпицберген
- 2) архипелаг Северная Земля
- 3) Алеутские острова
- 4) Марианские острова

3. По акватории какого из
перечисленных морей проходит
морская
Государственная граница Россий-
ской Федерации?

- 1) Японское
- 2) Средиземное
- 3) Южно-Китайское
- 4) Северное

4. С какой из перечисленных стран Россия не имеет границы?

- 1) Армения
- 2) Азербайджан
- 3) Норвегия
- 4) Грузия

5. С какой из перечисленных стран Россия имеет как сухопутную, так и морскую границу?

- 1) Финляндия
- 2) Швеция
- 3) Монголия
- 4) Япония

География России и стран Ближнего Зарубежья

Что такое
государство?

Признаки
государства?

Граница России





Государственная граница Российской Федерации — линия и проходящая по этой линии вертикальная поверхность, определяющие пределы государственной территории (суши, вод, недр и воздушного пространства) Российской Федерации, пространственный предел действия государственного суверенитета Российской Федерации.

Сухопутная граница



Пограничники на дежурстве осматривают контрольно-следовую полосу.

Сухопутные границы России

Россия граничит на суше
с 14 государствами

- Северо-западная граница
- Западная граница
- Южная граница

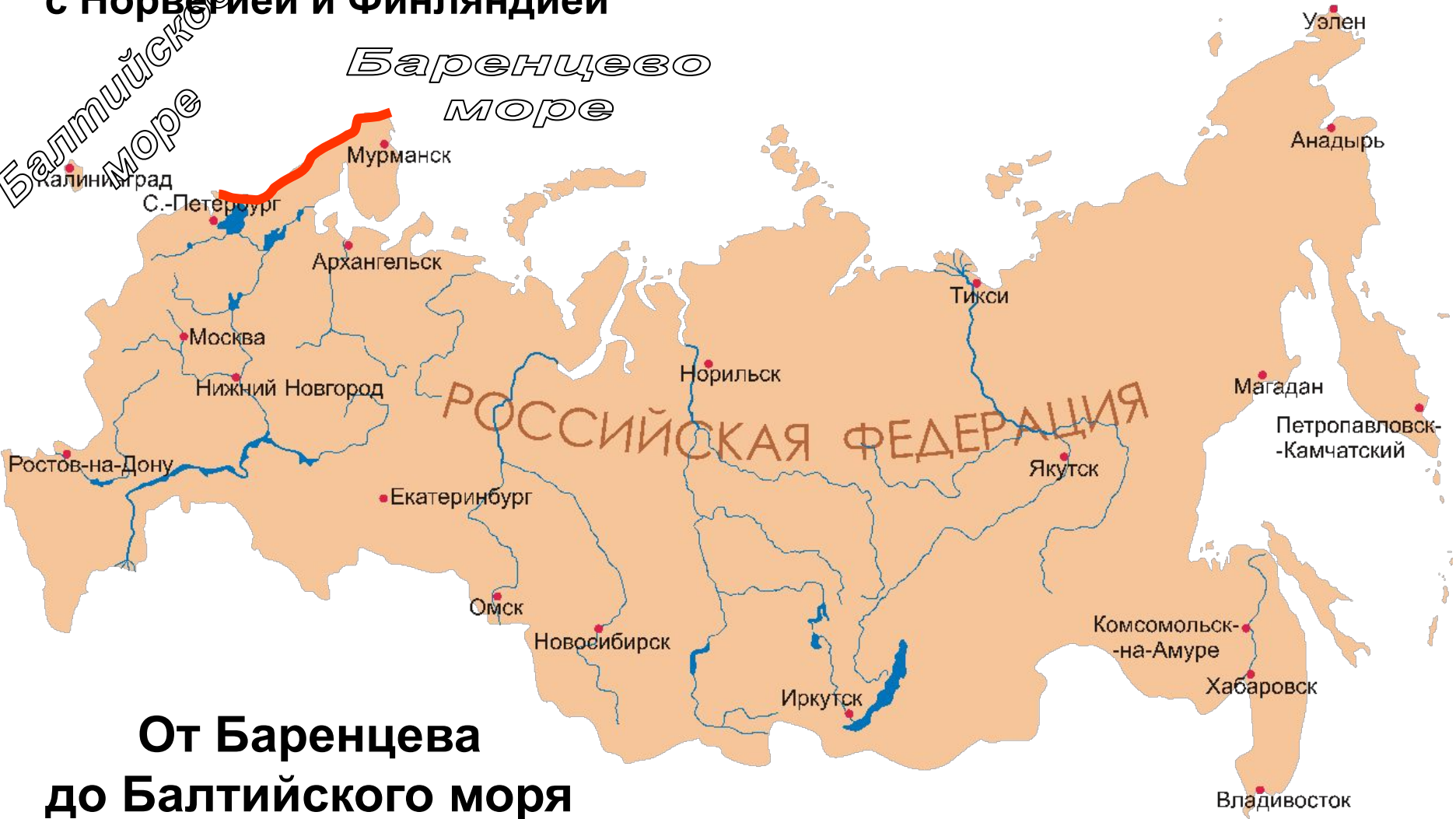


Северо-западная граница

граница
с Норвегией и Финляндией

*Баренцево
море*

*Балтийское
море*



От Баренцева
до Балтийского моря

Западная граница

1-й участок: границы со странами Балтии
2-й участок – интеграционная граница с Белоруссией
3-й участок – граница с Украиной



Южная граница



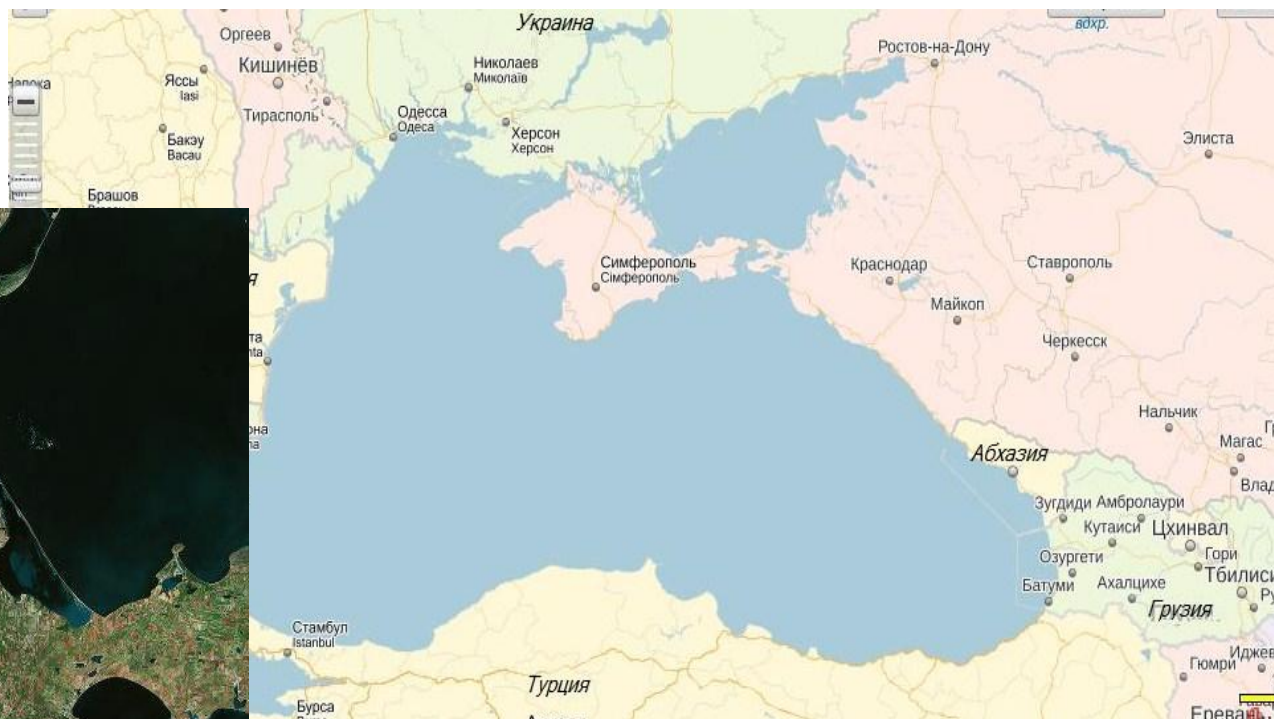
Калининградская область – самая западная область Российской Федерации. Расположена в Центральной Европе. До 1945 года принадлежал Германии и до 1946 года называл Кёнигсберг...

По итогам Второй мировой войны, отразившихся в решениях Потсдамской и Ялтинской конференций, более трети территории бывшей Восточной Пруссии вместе с городом Кёнигсбергом было передано союзниками под юрисдикцию СССР. Большинство немецкого населения покинуло город ещё в 1945 году, до взятия Кёнигсберга советскими войсками. Около 20 тысяч оставшихся в городе жителей были депортированы в Германию в период с 1945 по 1947 год.

После распада СССР не имеет с основной территорией страны общей сухопутной границы.

Крым — это глубоко выдающийся в Чёрное море полуостров, восточная часть которого — Керченский полуостров — отделяет Азовское море от Черноморского бассейна. Крымский полуостров связан с материком на севере через узкий Перекопский перешеек (Длина перешейка — 30 км.

Ширина: 7 км в самом узком месте), а ещё более узкий Керченский пролив (4.5 км).



Морские границы России

- **38,8 ТЫС КМ 2**

- **США**

- **Япония**



территориальные воды (полоса вдоль всех морских берегов шириной в 12 морских миль — 22,2 км);

200-мильная (370 км) экономическая зона площадью 4,1 млн км² за пределами территориальных вод, закрепляющая за государством право на разведку и разработку минеральных ресурсов, добычу рыбы и морепродуктов;

Спорные участки границы

Спóрные участки границы — территория (область, регион, район, участок местности), чья государственная принадлежность является предметом территориального спора между двумя или несколькими государствами.

На Российской границе существует несколько таких участков, например:

- Эстония претендует на Печорский район Псковской области и правобережье реки Нарва с Ивангородом;
- Латвия претендовала на территорию Пыталовского района Псковской области;
- Япония претендует на южную группу Курильских островов Итуруп, Шикотан, Кунашир и Хабомаи.

- На территории Эстонии, на границе с Россией, есть город— Нарва. Российская часть города по другую сторону реки называется Ивангород. Граница также проходит посередине плотины водохранилища, что существенно затрудняет ее обслуживание



- Киргизия и Узбекистан после распада СССР разделили город Кара-Суу по каналу: граница проходит через базар. На одном берегу канала — киргизская часть торжища, на другом — узбекская. Город в Узбекистане назывался Ильичевск, а недавно переименован в Карасу.



- Страны-соседи первого порядка - это те страны, с которыми у России есть общая граница.

Список стран-соседей России первого порядка:

- **Сухопутные:**

1. Норвегия. Столица Осло.
2. Финляндия. Столица Хельсинки.
3. Эстония. Столица Таллин.
4. Латвия. Столица Рига.
5. Литва. Столица Вильнюс.
6. Польша. Столица Варшава.
7. Белоруссия. Столица Минск.
8. Украина. Столица Киев.
9. Грузия. Столица Тбилиси.
10. Азербайджан. Столица Баку.
11. Казахстан. Столица Астана.
12. Китай. Столица Пекин.
13. Монголия. Столица Улан-Батор.
14. Северная Корея (КНДР) . Столица Пхеньян.

- **Морские:**

- 1 (15). Япония. Столица Токио.
- 2 (16). Соединённые Штаты Америки (США) . Столица Вашингтон.

Страны-соседи второго порядка — это те страны, которые граничат со странами-

- **Сухопутные:** соседями первого порядка.

1. Швеция. Столица Стокгольм.
2. Германия. Столица Берлин.
3. Чехия. Столица Прага.
4. Словакия. Столица Братислава.
5. Венгрия. Столица Будапешт.
6. Румыния. Столица Бухарест.
7. Молдавия. Столица Кишинёв.
8. Турция. Столица Анкара.
9. Армения. Столица Ереван.
10. Иран. Столица Тегеран.
11. Туркменистан. Столица Ашхабад.
12. Узбекистан. Столица Ташкент.
13. Киргизия (Кыргызстан) . Столица Бишкек.
14. Таджикистан. Столица Душанбе.
15. Афганистан. Столица Кабул.
16. Индия. Столица Нью-Дели.
17. Непал. Столица Катманду.
18. Бутан. Столица Тхимпху.
19. Мьянма. Столица Нейпидо.
20. Лаос. Столица Вьентьян.
21. Вьетнам. Столица Ханой.
22. Республика Корея (Южная Корея) . Столица Сеул.

Морские:

- 1 (23). Канада. Столица Оттава.
- 2 (24). Мексика. Столица Мехико.

- Стран-соседей третьего порядка у России слишком много. Придется перечислить почти половину всех стран мира.

Закрепление:

С какими странами самая протяженная граница?

С Казахстаном, Монголией, Китаем.

Какая область граничит с Польшей и Литвой?

Калининградская.

С какими странами граница проходит по горам?

Азербайджан, Армения, Монголия.

Что значит морская граница?

Граница проходящая в 12 милях от берега.

Южные границы России главным образом проходят:

- По горным хребтам;
- По крупным речным долинам;
- По берегам морей.

По каким рекам проходит граница России:

- по Амуру;
- по Тереку;
- по Уссури;
- по Куре .

- По горным хребтам
- по Амуру

Россия имеет только морскую границу с государствами:

- Норвегия и Япония;
- Япония и Китай;
- Япония и США .

Япония и США

С какой страной у России граница начинается с берега Баренцева моря:

- с Финляндией
- с Норвегией
- с Эстонией

Норвегия



СССР с 1917-1991гг.

Распад СССР



Хроника распада

12.06.1990. Съезд народных депутатов РСФСР принял декларацию о суверенитете, установив приоритет российских законов над советскими.

Март 1991 г. На референдуме о сохранении СССР как обновлённой федерации равноправных суверенных республик «за» проголосовали 76% (не участвовали объявившие ранее независимость республики Прибалтики, Грузия, Армения и Молдова).

18-21 августа 1991 г. Власть на 3 дня захватил Государственный комитет по чрезвычайному положению (ГКЧП), созданный функционерами ЦК КПСС, членами правительства СССР, представителями армии и КГБ с целью остановить распад СССР. Августовский путч провалился.

История создания СНГ

8 декабря 1991 года – в Беловежской пуще

(Белоруссия) руководители России – Президент **Б.**

Ельцин и Госсекретарь **Г.Бурбулис**, Украины –

Президент **Л.Кравчук** и Премьер-министр **В.Фокин** и

Белоруссии – Председатель Верховного совета

БССР **С.Шушкевич** и Председатель Совмина **В.**

Кебич объявили о прекращении деятельности

СССР.

25.12.1991. Президент СССР

**М. Горбачёв объявил о прекращении
деятельности на этом посту
«по принципиальным соображениям».**



21 декабря 1991 г. в Алма-Ате

руководители 11 суверенных государств — Азербайджана, Армении, Белоруссии, Казахстана, Киргизии, Молдавии, России, Таджикистана, Туркменистана, Узбекистана и Украины — подписали соглашение о создании Содружества Независимых Государств. Алма-Атинская декларация была ратифицирована парламентами этих стран. Позднее к ним присоединилась и Грузия.

Из стран бывшего СССР в СНГ не вошли Эстония, Латвия, Литва.

26.12.1991. Верховный Совет СССР принял декларацию о прекращении существования СССР «в связи с образованием СНГ».

Список стран СНГ

1. Азербайджан
2. Армения
3. Белоруссия
4. Казахстан
5. Киргизия
6. Молдавия
7. Россия
8. Таджикистан
9. Туркмения
10. Узбекистан
11. Украина



Состав стран-участниц

1. **Азербайджан**



2. **Армения**



3. **Беларусь**



4. **Казахстан**



5. **Киргизия**



6. Молдавия



7. Россия



8. Таджикистан



9. Туркмения



10. Узбекистан



11. Украина



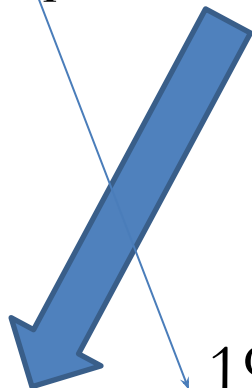
- **Туркменистан** входит в СНГ в качестве наблюдателя. Столица этой страны — Ашхабад. Основные языки Туркменистана — русский и туркменский. Основная религия в этой стране — мусульманство.
- Март 2014 г — Украина вышла

1992г.- Россия, Азербайджан, Казахстан, Таджикистан, Кыргызстан, Узбекистан подписали в Ташкенте **Договор о коллективной безопасности.**

1996г. – Россия, Беларусь, Казахстан заключили **Договор об углублении интеграции в экономической и гуманитарной областях.**

1997г. – **Договор о союзе Беларуси и России.**

1997г. – Грузия, Украина, Азербайджан, Молдова создали союз **ГУАМ**.



1997г. Украина подписала Хартию об особых отношениях с НАТО (военные учения альянса на территории Украины).

НАТО

ЕС

Сближение

Вооруженные конфликты 1. НАГОРНЫЙ КАРАБАХ

Армения ← 1991 → Азербайджан

1992-1994гг. – полномасштабные военные действия.

1993г. – урегулирование отношения при посредничестве ОБСЕ.

1994г. – протокол о прекращение огня.



2.



Приднестровский конфликт

— конфликт между Молдавией и непризнанным государством, контролирующим часть заявленной территории Молдавии— Приднестровской Молдавской Республикой , под контролем которого находится, в основном, левобережье Днестра), население которого составляют молдаване, русские и украинцы (примерно в равной пропорции).

Конфликт, начавшийся ещё в советское время (1989), после обретения Молдавией независимости, привёл к вооружённому противостоянию и многочисленным жертвам с обеих сторон весной и летом 1992 года. В настоящее время безопасность в зоне конфликта обеспечивают Совместные миротворческие силы России, Молдавии, Приднестровья и военные наблюдатели от Украины.

17 сентября 2006 на территории ПМР был проведён референдум, на который было вынесено два вопроса: «Считаете ли вы возможным сохранение курса на международное признание Приднестровья и вхождение в состав России?» и «Считаете ли вы возможным вхождение Приднестровья в состав Молдавии?». За независимость Приднестровской Молдавской Республики (ПМР) и её последующее свободное присоединение к Российской Федерации (РФ) высказались 97 % Против интеграции с РФ проголосовали 2,3 % избирателей.

3.



Грузино-абхазский конфликт (1992-1993, 1997, 2006, 2008) — этнополитический конфликт между центральной властью Грузии и руководством автономной республики Абхазия

Россия признала независимость Абхазии 26 августа 2008.

- [Никарагуа](#) признало независимость Абхазии 5 сентября 2008.
- [Венесуэла](#) признала независимость Абхазии 10 сентября 2009.
- [Науру](#) признала независимость Абхазии 15 декабря 2009.
- [Тувалу](#) признала независимость Абхазии 18 сентября 2011.



4. ЮЖНАЯ



Вооружённый конфликт, произошедший в августе 2008 года между Грузией, с одной стороны, и Южной Осетией и Абхазией, а также Россией, с другой

26 августа Россия

официально признала

Южную Осетию и Абхазию

в качестве независимых

государств. 2 сентября Грузия

разорвала дипломатические

отношения с Россией.

СНГ: ГЕОПОЛИТИЧЕСКИЕ ВЕКТОРЫ РАЗВИТИЯ

- Западный вектор развития: страны Балтии (Эстония, Латвия, Литва), Украина и Молдавия – смена военно-стратегического союзника (стремление в НАТО)
- Усиление контактов с мусульманским миром (Казахстан, Киргизия, Узбекистан, Туркмения, Азербайджан)

Символика СНГ



Флаг СНГ



Эмблема СНГ

композиция символизирует стремление к равноправному партнерству, единству, миру и стабильности.

Условно страны Содружества и Балтии можно разделить по изменению их геополитического положения на несколько групп.

- **Северо-Западная группа**, или страны Балтии.
- **Западная группа** включает в себя Молдавию, Украину, Белоруссию.
- **Южная группа**, в которую входят страны Закавказья.
- **Юго-Восточная группа**, в которую входят государства Средней Азии и Казахстан.

- 1. Азербайджан**
- 2. Армения**
- 3. Беларусь**
- 4. Казахстан**
- 5. Киргизия**
- 6. Молдавия**
- 7. Украина**
- 8. Таджикистан**
- 9. Туркмения**
- 10. Узбекистан**
- 11. Эстония**
- 12. Латвия**
- 13. Литва**
- 14. Грузия**

Вторник-Карта государства, герб, флаг;

Среда-Природа (рельеф, климат, внутренние воды, природные ресурсы);

Пятница -Национальный костюм.
Национальное блюдо.
Национальные мелодии, песни.
Традиции.

1. Закавказья

2. Балтии

3. Средней Азии и
Казахстана

5. Украины, Белоруссии и
Молдавии