



ТЕМА:
**«ЭКОНОМИКО — ГЕОГРАФИЧЕСКОЕ ПОЛОЖЕНИЕ
МУРМАНСКОЙ ОБЛАСТИ»**

Составитель: Сахарова С.В.


Ноябрь 2013г

ЦЕЛЬ: *СОЗДАНИЕ УСЛОВИЙ ДЛЯ ВЫЯВЛЕНИЯ ПРОБЛЕМ И ПЕРСПЕКТИВ РАЗВИТИЯ МУРМАНСКОЙ ОБЛАСТИ*

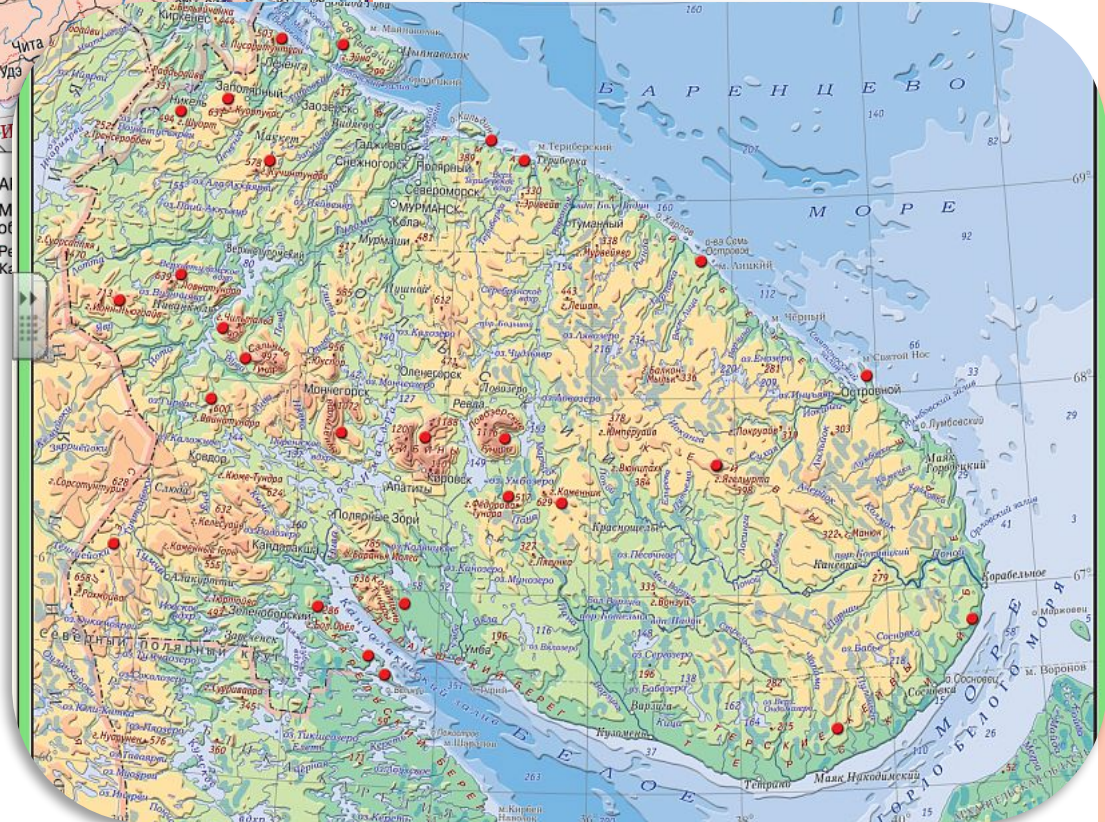
Задачи:

- **Способствовать формированию представлений о природных условиях и ресурсах Мурманской области;**
- **Способствовать формированию знаний о географическом положении , динамике, воспроизводстве населения и трудовых ресурсов;**
- **Оценить экономический потенциал области**





Мурманская область на карте России



Физическая карта Мурманской области

НАСЕЛЕНИЕ

- Численность населения составляет 787948 жителей
- Городское население — 730695 человек (92,73 %)
- Коренное население — саамы
- Вдоль Терского берега живут поморы. В южной части (Кандалакшский район) значительна численность карел



Саамы



РЕЛЬЕФ



Хибины




ПРИРОДНЫЕ РЕСУРСЫ

- *Минеральные*
- *Водные ресурсы*
- *Биологические ресурсы*
- *Энергетические*
- *Рекреационные*



ПОЛЕЗНЫЕ ИСКОПАЕМЫЕ

- Рудные полезные ископаемые, содержащие в своем составе металлы: магнетитовые руды Ковдора и железистые кварциты Оленегорска: медно-никелевые руды Печенги; редкометалльные руды Ловозера.
- Нерудные полезные ископаемые: апатит и нефелин Хибинских месторождений; слюды - мусковит, флогопит и вермикулит Ковдорских месторождений, полевошпатовое и огнеупорное сырьё.



Магнетит - железная руда
Ковдорского месторождения



Гранит месторождения Винга



Леммлейнит -К



Астрофиллит из Хибинских тундр

ЖИВОТНЫЙ МИР



треска, навага, сайка,
беломорская сельдь,
корюшка, пикша,
зубатка, сельдь



РАСТИТЕЛЬНЫЙ МИР



Морошка



Камнеломка



Карликовая берёза



Ягель



Ель



Брусника

ХОЗЯЙСТВО Мурманская область – одна из САМЫХ ПРОМЫШЛЕННО РАЗВИТЫХ ОБЛАСТЕЙ Российской Федерации

Отрасли специализации

- Рыбная
- Горнопромышленный комплекс
- Энергетика
- Строительный комплекс



Ведущими промышленными предприятиями региона являются:

- Кольская горно-металлургическая компания (в нее входят комбинаты "Североникель" и "Печенганикель");
- ОАО "Апатит"
- Кандалакшский алюминиевый завод (входит в Сибирско-Уральскую алюминиевую компанию);
- ОАО "Ковдорский ГОК";
- ОАО "Олкон";
- Кольская атомная электростанция;
- ОАО «Колэнерго»;
- Три рыбодобывающих флота, включая крупнейший в отрасли АО "Мурманский траловый флот".



ТРАНСПОРТ

Благоприятное географическое положение региона и крупная промышленность обусловили развитие всех видов транспорта и сети дорог на территории области

- Имеющиеся наземные, воздушные, морские транспортные коммуникации обеспечивают традиционные хозяйственные связи региона с центром России и создают хорошие условия для расширения сотрудничества с зарубежными странами;
- Общая протяженность сети железных дорог в пределах Мурманской области составляет 891 км.
- Протяженность автомобильных дорог на территории области составляет 4359 км.
- Мурманский морской торговый порт - крупнейший незамерзающий порт России, расположенный за Полярным кругом. Он является базовым по обеспечению перевозки грузов в районы Крайнего Севера, Арктики и дальнего зарубежья. Производственная мощность порта - 12 млн. т грузов в год.
- Мурманская область располагает 2 крупными аэропортами: "Мурманск" (в пос. Мурмаши) и "Хибины" (в г. Апатиты).

РЕКРЕАЦИОННЫЕ РЕСУРСЫ

- Наиболее посещаемая туристами зона – Хибинский горный массив. Маршруты Хибин представлены в каталоге альпинистских маршрутов России.
- Водный туризм – одно из старейших на Кольском полуострове направлений спортивного туризма.
- Воды Кольского полуострова – настоящий рай для рыбака. В тысячах рек и озёр водятся окунь, щука, плотва, сиг, налим, паляя, голец, форель, кумжа. Но по праву 1 место занимает сёмга.
- Экстремальный туризм
- Мототуризм
- Священное озеро саамов Сейд-озеро. С этим озером связано множество легенд. Например, про злого Куйву, существование гиперборейской цивилизации.
- Саамские святыни. Сейд у озера Вулиявр на Поное.
- Близ озера Вулиявр расположены огромные скалы – «праудедки». Саамы считают их окаменевшими предками.
- На высоком берегу озера Акиявр стоит скала-останец, которую называют Бабушка.
- Спирали Умбского лабиринта
- Наскальные рисунки Канозера, их более 500



ПЕРСПЕКТИВЫ

- Основу экспорта составляют: цветные металлы (42,1%), апатитовый концентрат (18,5%), рыбная продукция. Удельный вес услуг в общем объеме экспортных поставок составляет 9,5%, из них 85,5% - транспортные услуги.
- К наиболее крупным инвестиционным проектам в области относятся:
- Реконструкция технологических мощностей Кольской горно-металлургической компании.
- Производство по переработке лопаритового концентрата на промплощадке "Умбозеро"
- Разведка и разработка нефтяных месторождений в юго-восточной части Баренцева моря
- Пункт длительного наземного хранения реакторных отсеков на береговой площадке губы Сайда (СРЗ "Нерпа")
- Реконструкция взлетно-посадочной полосы и светосигнального оборудования аэропорта "Мурманск"
- Строительство туристического комплекса на горе Рохмойва
- Необходимость строительства НПЗ



ПРОБЛЕМЫ

- Замедленный темп роста промышленного производства
- Низкий валовый региональный продукт (ВРП)
- Сокращение доли населения в возрасте моложе трудоспособного возраста
- Проблемы с притоком молодежи в учебные заведения профессионального образования и на производство
- Низкий уровень жизни населения
- Неконкурентоспособность предприятий
- Недостаточно высокий уровень инвестиционной активности
- Заброшенные поселения, города призраки

