

Океанія

A vibrant tropical beach scene. In the foreground, there are lush green plants and a thatched-roof hut on the left. The middle ground shows a sandy beach leading to a clear, turquoise ocean. The sky is bright blue with scattered white clouds. The word 'Океанія' is written in a large, blue, serif font across the center of the image, underlined.

Пригадаймо

Що називають островом?

Що називають архіпелагом?

Які острови є за походженням?

Материкові

Коралові
Рифи і атоли

Вулканічні

ОКЕАНІЯ



План урока

1. **Що таке Океанія?**
2. **Склад Океанії**
3. **Географічне положення**
4. **Особливості природи**
5. **Народи і країни**
6. **М.М.Міклухо-Маклай – дослідник Океанії**

Що таке Океанія?

Скупчення островів, які розташовані переважно в центральній і південно-західній частинах Тихого океану.

10 000 островів – $S=1,3$ млн.км²

85% S

Новая Гвінея,
Новая Зеландія

Архіпелаги:
Гавайські,
Фіджі,
Туамоту

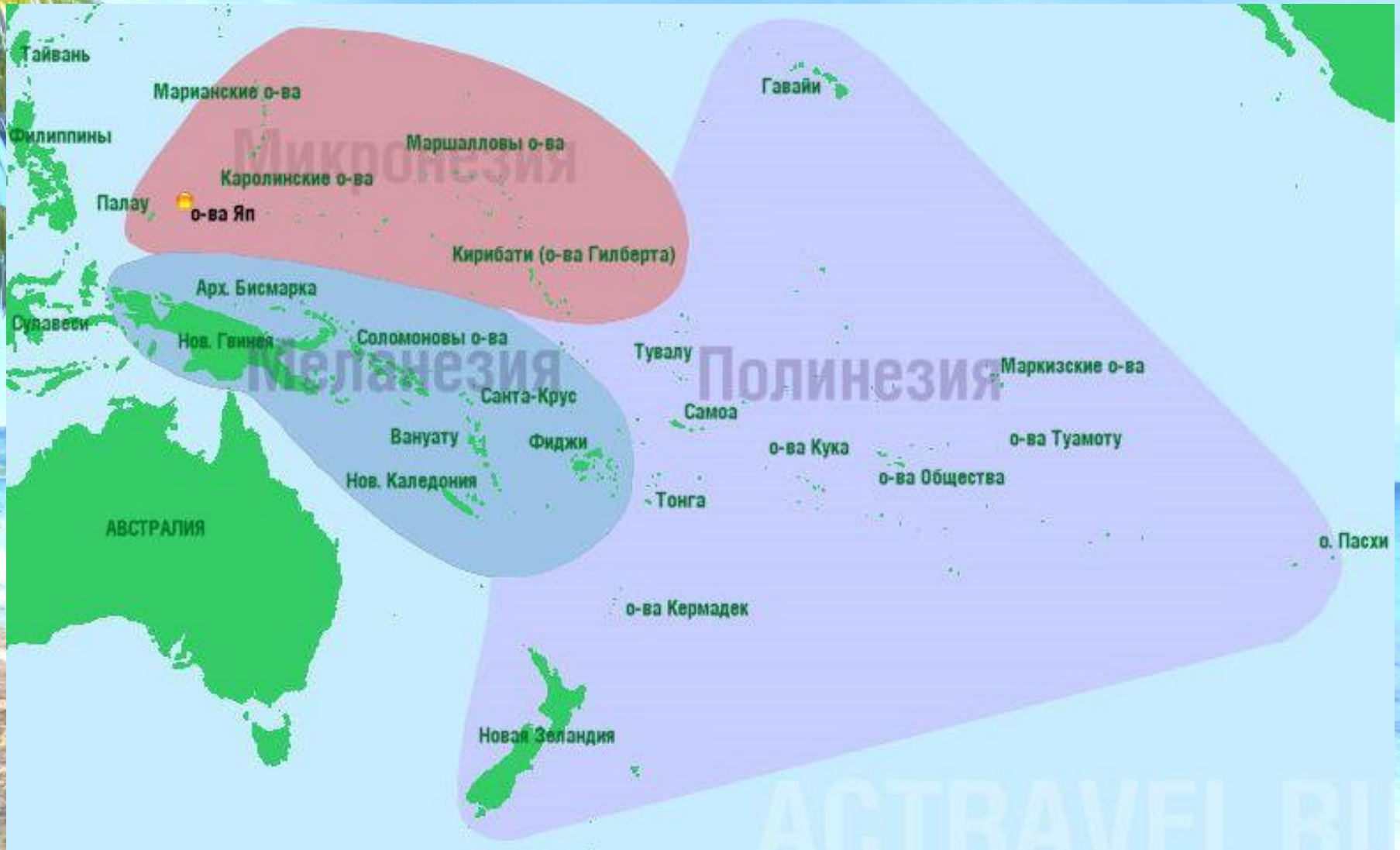
Нова Гвінея



Нова Зеландія



Склад Океанії



Географічне положення

1. Визначте протяжність Океанії:

- з півночі на південь
29 пн. ш. – 53 пд. ш.
- з заходу на схід
130 сх. д. – 109 зах. д.

2. Чи входять в склад Океанії наступні острови: Алеутські, Японські, Нова Зеландія, Філіппінські?

Особливості природи

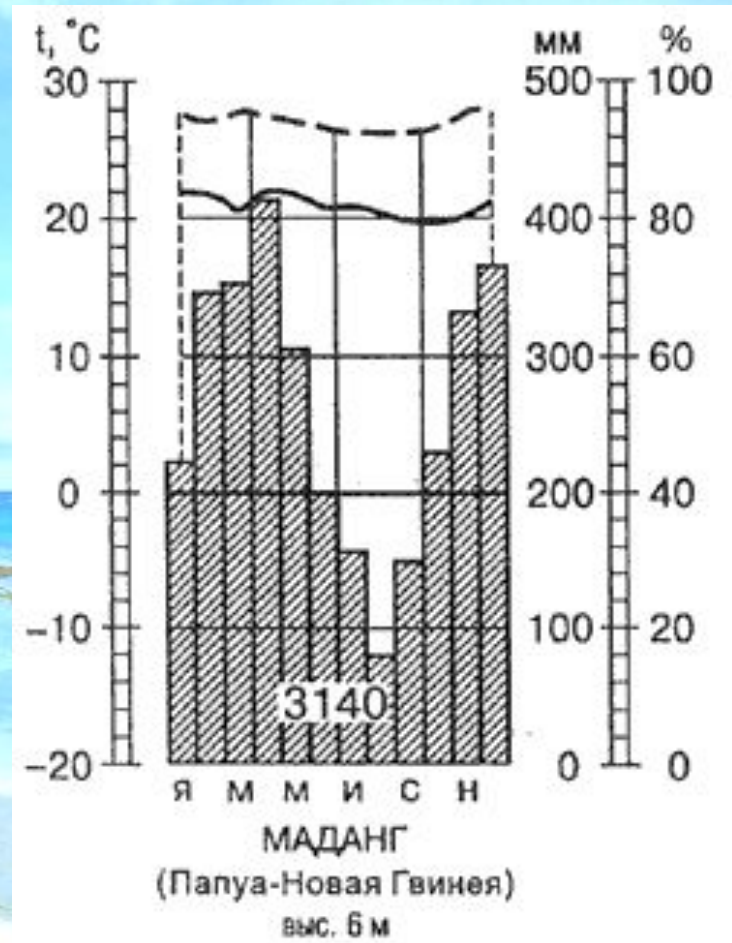


Особливості природи



Особливості природи – клімат

- В яких кліматичних поясах розташована Океанія?
- Визначте особливості клімата Океанії по кліматичній діаграмі



Кокосова пальма

Кокосові горіхи водонепроникні і вільно тримаються на воді. Плоди зберігають свою плавучість в морській воді до 110 днів. За цей час вони можуть проплисти до 3000 миль.





**Новозеландська
сосна - каурі,
або Ага́тіс
південний**
- це один з
найстаріших видів
хвойних дерев, який
пережив динозаврів
і зустрічався вже під
час юрського
періода (близько 150
млн. років назад)



**Кодіеум
пестролистий,
кротон –
кімнатна рослина
родом із
Меланезії**



**Ціатея арборея –
сама велика папороть в світі,
висотою до 20 м і з листками по 3 м**



Ківі –
птаха, який має самі маленькі крила



Такахе, безкрила султанка –
нелітаючий птах до 60 см у висоту



Какаро



**Какапо – єдиний в
світі нелітаючий
попугай**



Гаттерія – самий найстаріший плазун
(представники цього роду жили на Землі 250 млн. років
назад) з самою низькою температурою тіла $+11^{\circ}\text{C}$





Самий великий
денний метелик –
самка птахокрила
королеви
Олександри.
Розмах її крил сягає
26 – 28 см. Живе
на острові Нова
Гвінея.

30 тис. років назад з Пд.-Сх. Азії

Населення

близько 10 млн. чол.

Коріне

Переселенці

Меланезій

↓
і

Папуаси

Мікронезійц

↓
і

Полінезійц

↓
і

Маорі

Меланезія – «чорні острова»



Папуаси



Мікронезійці



Полінезійці



Маорі – жителі Нової Зеландії

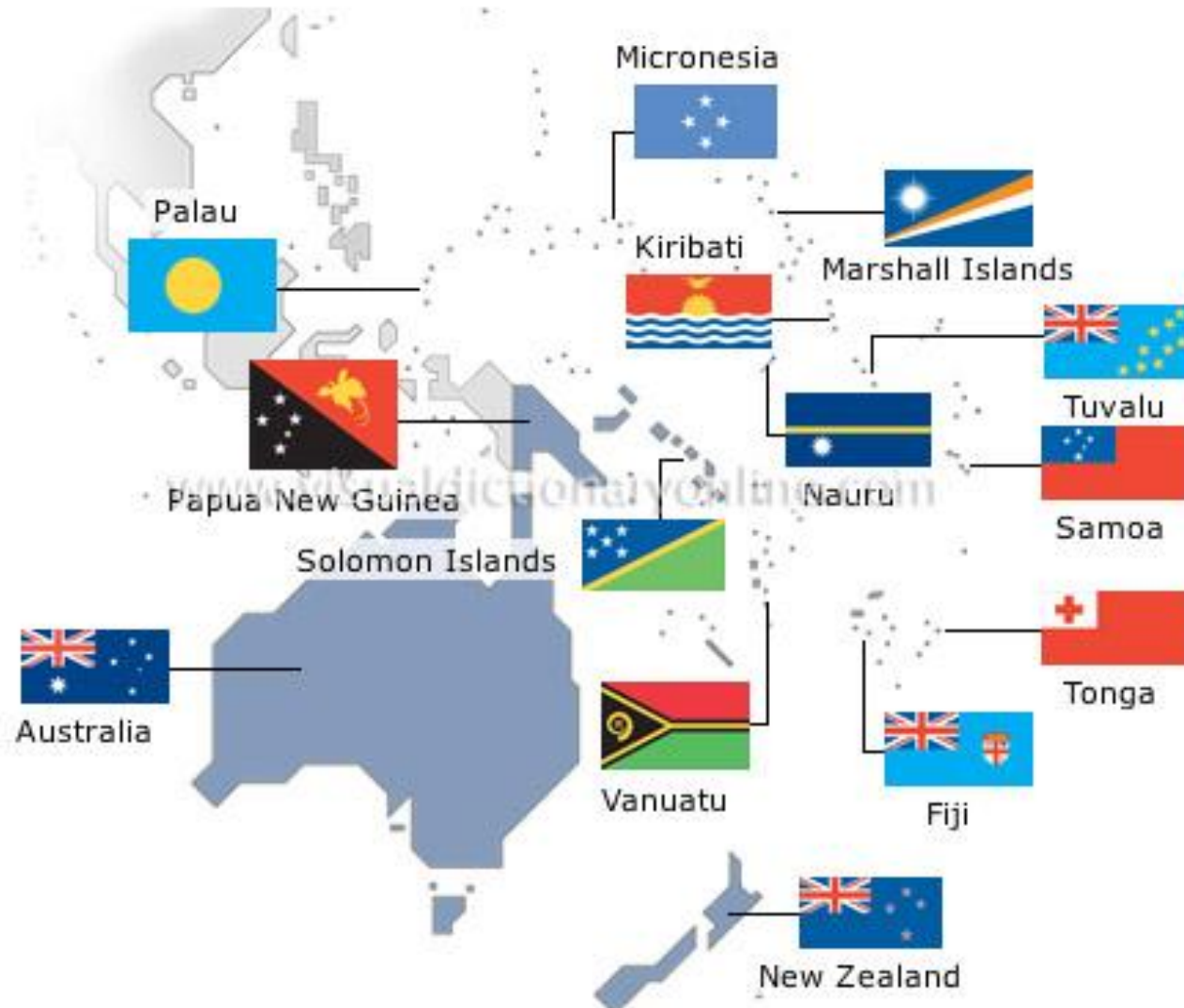




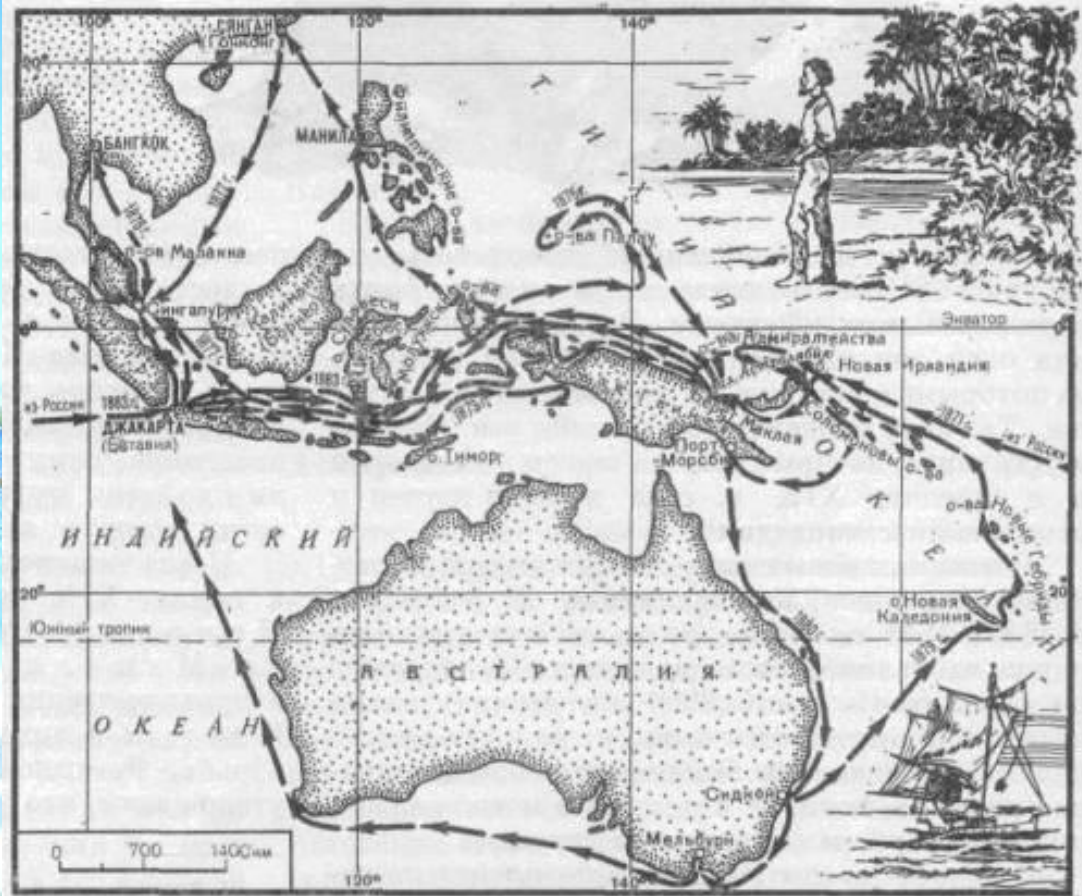

Господарська діяльність



Країни Океанії



М.М.Міклухо-Маклай – дослідник Океанії



Тур Хейердал

1947 г. плавання на плоту Кон-Тікі
Видатний вчений, відомий
етнограф здійснив плавання від
берегів Перу
до островів Полінезії



POLYNESIA
101 DAGER SENERE

GALAPAGOS

30. JUNI

EQUADOR

PERU

LIMA
28. APRIL

ПІДСУМОК УРОКУ

— Океанія — сукупність островів у центральній і південно-західній частинах Тихого океану. Більша частина островів розташована в екваторіальному, субекваторіальному та тропічному поясах. Океанію поділяють на три географічні області: Полінезію, Меланезію та Мікронезію. Найбільші острови — Нова Гвінея та Нова Зеландія.

— Острови Океанії мають материкове, вулканічне та коралове походження. Ізольованість островів стала причиною унікальності їхньої природи.

— Корінні народи островів різняться між собою за расовими ознаками, мовою, особливостями побуту. Океанійці традиційно займаються землеробством, рибальством. На деяких островах видобувають руди кольорових металів, кам'яне вугілля. Природа Океанії зазнала змін під впливом господарської діяльності людей.

ДОМАШНЄ ЗАВДАННЯ

- *1) Опрацюйте відповідний параграф підручника.*
- *2) Позначте на контурній карті держави Океанії та умовні кордони Полінезії, Мікронезії та Меланезії.*
- *3) На відстані приблизно 3,5 тис. км від узбережжя Південної Америки розташований острів Пасхи. Користуючись додатковою літературою, дізнайтесь, чому острів має таку назву та що здивувало на цьому острові перших європейців.*

Інформаційні ресурси

- 1) Кобернік С.Г., Р.Р.Коваленко. Географія материків і океанів: Підруч. для 7 кл. загальноосвіт. навч. закл. – К.: Навч. Книга, 2007.- 272 с.:іл.
- 2) http://www.krugosvet.ru/enc/Earth_sciences/geologiya/ATLANTIC_I_ESKI_OKEAN.html
- 3) <https://olkpeace.org/forum/viewtopic.php?f=51&t=63808&start=30>
- 4) <http://planetolog.ru/map-ocean-zoom.php?ocean=AT&id=2>
- 5) http://www.just-facts.ru/morya_ocean/index.html
- 6) http://planet.iitp.ru/Oper_pr/Water Atlantic.html
- 7) <http://realnoeblyndelo.ucoz.com/news/2011-01-2>
- 8) <http://www.zoopage.ru/stat.php?idstat=237>
- 9) <http://informing.ru/economics/>
- 10) <http://www.what-this.ru/nature/morya-i-okeanyi/lyudi-i-more.php>
- 11) <http://www.oceanology.ru/plastic-rubbish-blights-atlantic-ocean/>