

ПОД ВЛАСТЬЮ ШВЕДСКОГО КОРОЛЕВСТВА

Проверка Д.3.

- 1. Как жили крестьяне в восточной, московской, части края?
- Как строили дома? Какими были деревенские храмы?
- Какие деревянные Храмы нашего края вы можете назвать?
- Какая легенда существует о создании Успенского (Богородицкого) монастыря в Тихвине?
- Какую роль в Тихвине играл монастырь?

План:

- 1. Как изменилась жизнь нашего края?
- 2. Какие источники рассказывают об изменениях, произошедших в дельте Невы, на месте современного Петербурга?
- 3. Какие шведские укрепления появились в дельте Невы?
- 4. Каким был город Ниен?
- 5. Как жили коренные обитатели невской дельты?

1. Как изменилась жизнь нашего края?



В XVII веке территория нашего края была пограничной территорией шведского королевства. Это была пограничная территория.

Шведские гарнизоны разместились в старинных крепостях, но переименовали и перестроили их: пристроили бастионы (выступы из стен), на которых установили пушки.



Старинные русские крепости были переименованы

крепость	
Корела	
Ивангород	
Орешек	

Присланный шведский наместник поселился в **Орешке**
и *отвечал за оборону края, занимался сбором налогов.*
Орешек стал называться Нотебургом.




Корелу стали называть- Кексгольмом

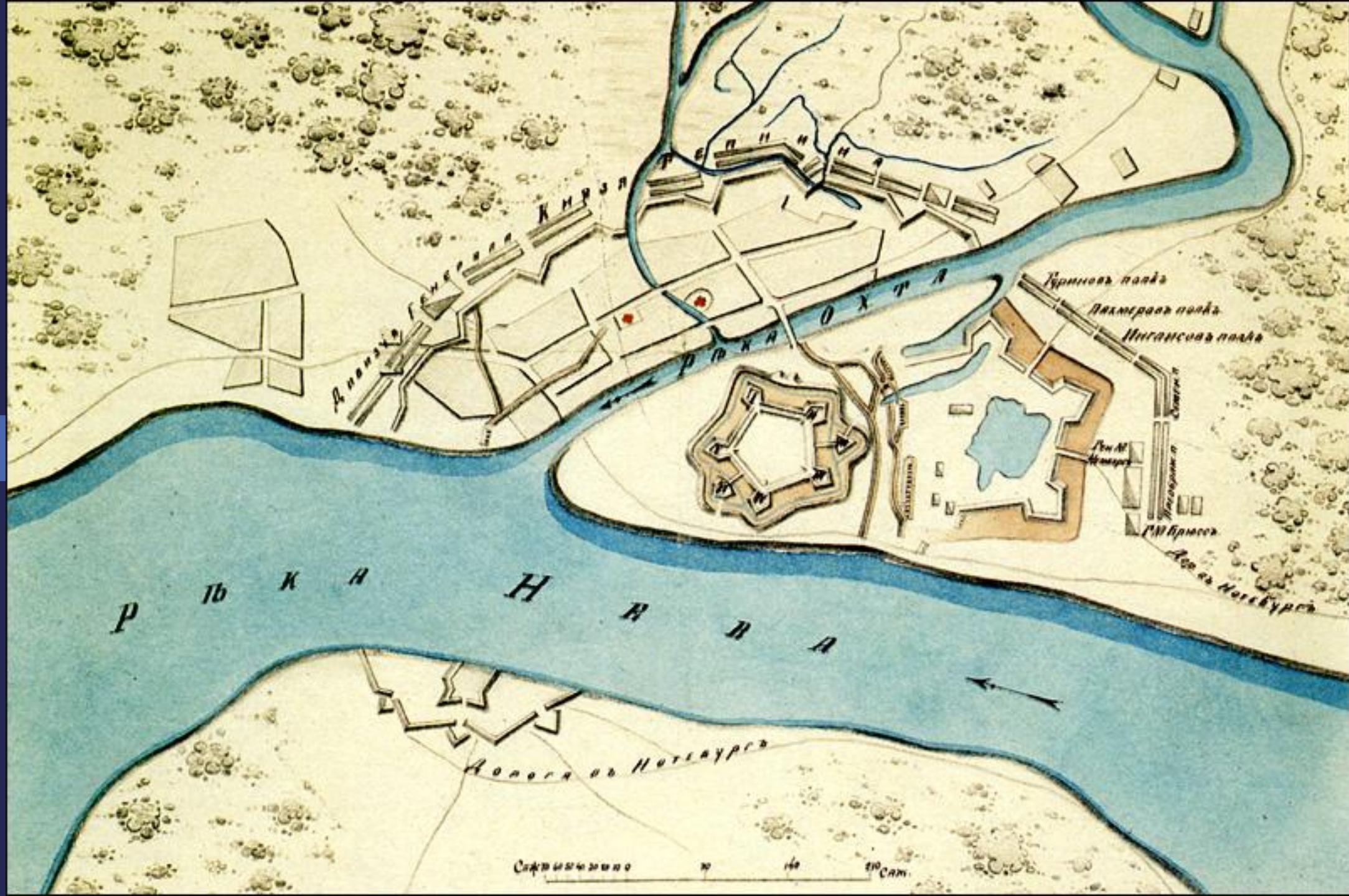



Ивангород – Русской Нарвой





**По
распоряжению
шведского
короля
построили
новую
крепость
Ниеншанц.**






**Значение нашего края
для шведского
королевства.**

2. Какие источники рассказывают об изменениях, произошедших в дельте Невы, на месте современного Петербурга?


Сохранились королевские указы, донесения наместника, торговые документы и другие письменные источники. Сохранились первые карты дельты Невы.

Рассмотрите иллюстрацию 23. сравните её с иллюстрацией 13. Сделайте вывод о заселении шведами невской дельты в XVII в.





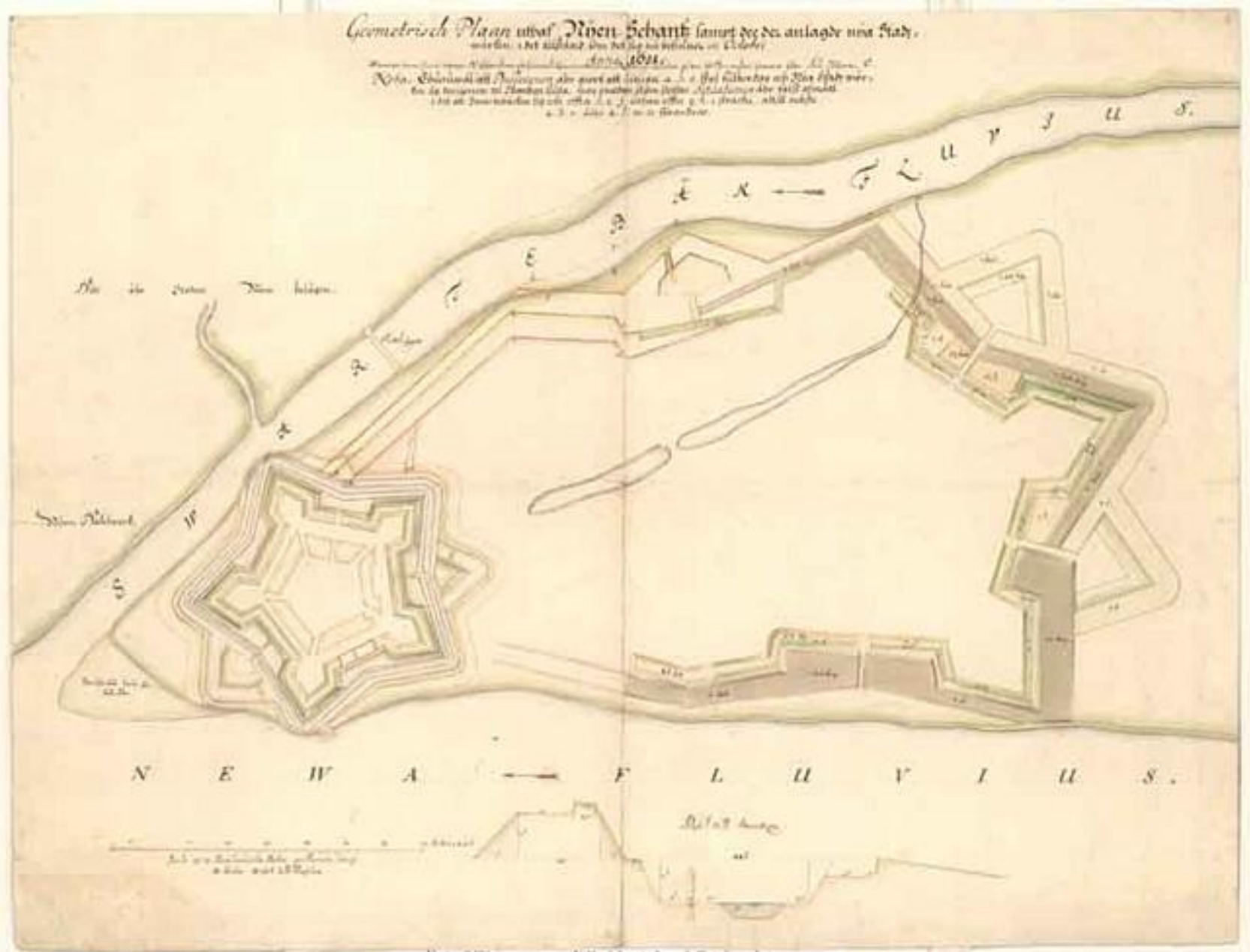
Ниен, или Ниеншанц (Невская крепость), был построен в 1632 году по указу шведского короля Густава II Адольфа. Раньше здесь стояла шведская крепость Ландскрона, возведенная в 1300 году военачальником Тергильсом Кнутсом. Однако вскоре дружина великого князя Андрея Александровича, сына Александра Невского, захватила крепость и разрушила ее сооружения.



Шведы выбирали место для строительства своих крепостей в дельте Невы исходя из того соображения, что левобережье излучины Охты — ближайшее к морю место, не затопляемое даже во время катастрофических наводнений, случающихся на Неве раз в сто лет. Этот факт наглядно свидетельствует о том, что шведы пользовались сведениями о гидрологии Невы, полученными от местных жителей.

Geometrisch P[lan] u[ber] N[eu]en Schantz sammt der der anlagde nye Stadt.
1681.

N[ote]. Schantz u[nd] Fortification der Stadt ist im Jahr 1681. in der
Anlage der Stadt u[nd] Schantz u[nd] Fortification der Stadt ist im Jahr 1681.
in der Anlage der Stadt u[nd] Schantz u[nd] Fortification der Stadt ist im Jahr 1681.
in der Anlage der Stadt u[nd] Schantz u[nd] Fortification der Stadt ist im Jahr 1681.



KrA 0406 Ullnäska stads- och försättningsplaner
Kartograv: 0406H:28:035:011 Ålbo Antik.
Östergötland
Nyen
Geometrisch P[lan] u[ber] N[eu]en Schantz sammt der der anlagde nye
Stadtwerken i det tillfälligt som det sig nu befinner in October
Anno 1681.

Кронверк-
укрепление,
защищавшее
подступы к
крепости.

Крепость Ниеншанц представляла собой современнейшее по тем временам фортификационное сооружение:

- * Пять каменно-земляных бастионов, расположенных в форме звезды,**

- * Два дополнительных рavelина.**

- * Затем были достроены два кронверка:**

С напольной стороны о трёх бастионах,

На противоположном берегу Невы, состоявший из цитадели и трёх люнетов с тремя рavelинами, образывавших внешнее кольцо укреплений левобережного кронверка.

Рассмотрите Крепость. Чем она отличается от русских крепостей?

Рисунок гербовой
печати города
Ниена



Музей Ниеншанц - первый в нашем городе историко-археологический музей и единственный музей, экспозиция которого посвящена предыстории нашего города. Музей был открыт к 300-летию Санкт-Петербурга.

Музей находится в бывшем здании Петрозавода, территория которого находится на месте крепости Ниеншанц




Под защитой крепости вырос торговый город Ниен:

- было переброшено два деревянных моста
- было более четырёхсот податных дворов
- было две лютеранские кирхи — для шведской и финской (ингерманландской) общин
- ратуша, перед которой располагалась торговая площадь
- Почтовый двор
- Городской сад









4. Каким был город Ниен?



**Отличия от Тихвина
запишите в тетрадь.**

Выборг



В 1293 году во время Третьего крестового похода на месте карельского поселения шведами под предводительством Торгильса Кнутссона был основан Выборгский замок.

Выборг – от шведского «святая крепость»



Выборг.



ВЫ́борг В 1293 году во время Третьего крестового похода на месте карельского поселения шведами под предводительством Торгильса Кнутссона был основан Выборгский замок.

В быту горожан стали преобладать немецкие обычаи,
открывались храмы, учреждения образования. Во второй
половине XVI века к старому городу пристроили новую
часть — Рогатую крепость (Вал, Горнверк)



в 1710 году город был взят русскими войсками и флотом, а по
Ништадтскому мирному договору 1721 года официально стал
частью Российской империи.

Помимо замка, двух башен и одного бастиона бывшей Выборгской крепости, Часовой башни и двух полуразрушенных средневековых храмов, в Выборге сохранилось ещё 7 зданий шведского периода (до XVIII века)

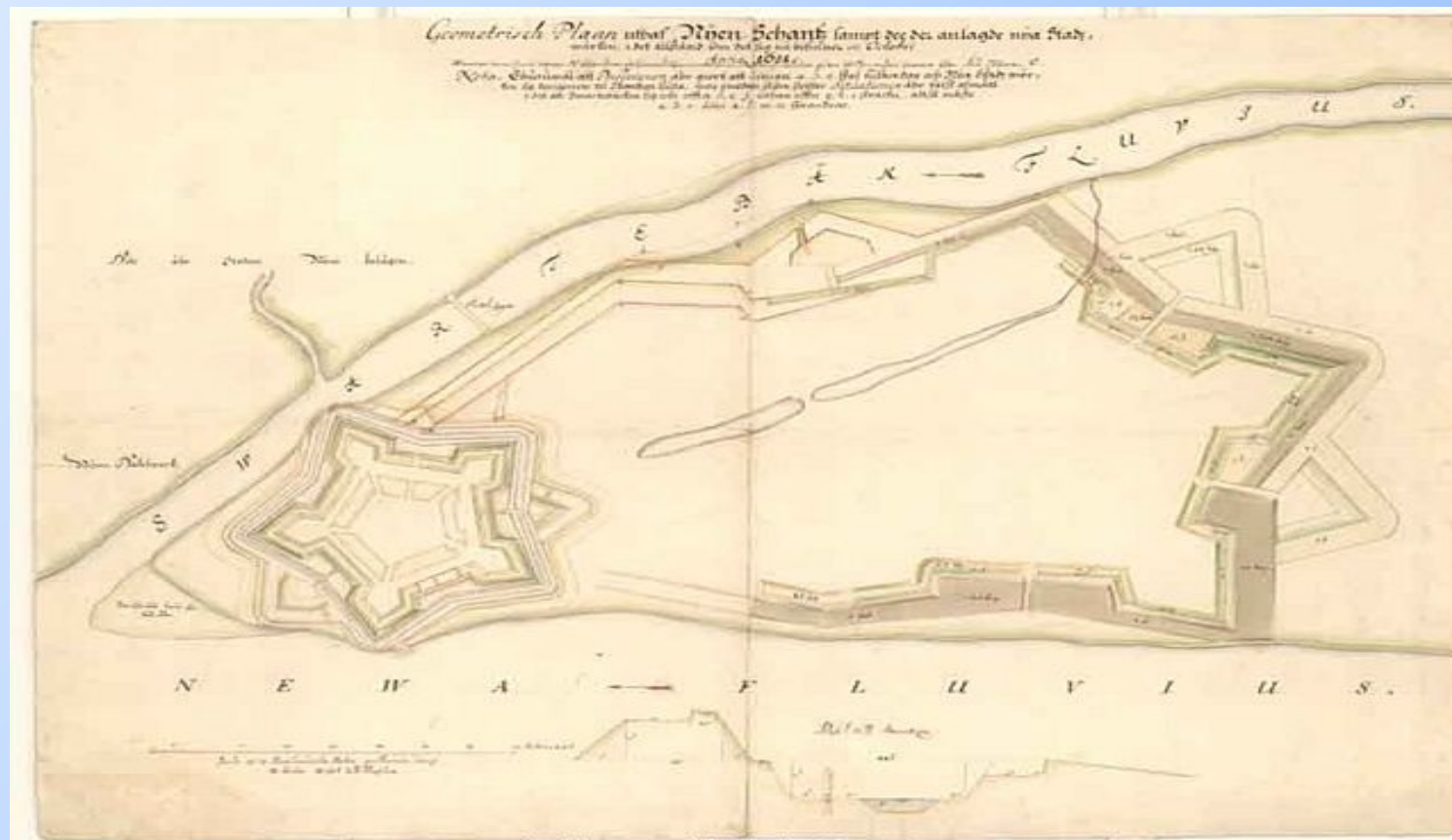


Дом на скале, Дом купца Векрута и Дом богатого горожанина (Епископский дом) на Подгорной улице, Костёл Гиацинта на улице Водной Заставы, Дом горожанина в глубине двора Крепостной улицы, а также два средневековых (Гильдийских) дома на Выборгской улице.



Крепость Ниеншанц представляла собой современнейшее по тем временам фортификационное сооружение:

- Пять деревянно-земляных бастионов, расположенных в форме звезды
- Два дополнительных рavelина. (фортификационное сооружение треугольной формы, располагавшееся перед куртиной впереди крепостного рва
- в промежутке между бастионами)
- Затем были достроены два кронверка(наружное вспомогательное укрепление,
- служившее для усиления крепостного фронта).



KrA_0406 Utkändska stads- och Gåstningsplaner
Korttegen: 0406H:28:035:011
Östersjögenusluserna
Nyen
Geometrisch Plan uthaf Nyen Schantz samt der der anlagde nya
Stadsarkren i det tilstånd som det sig nu befinner in October
Anno 1681.

Под защитой крепости вырос торговый город **Ниен:**

- было переброшено два деревянных моста
- было более четырёхсот податных дворов
- было две лютеранские кирхи — для шведской и финской (ингерманландской) общин
- ратуша, перед которой располагалась торговая площадь
- Почтовый двор
- Породской сад



Источники:

Учебник: История Санкт-Петербурга, 1 часть, Л.К. Ермолаева, Н.Г. Захарова и др. СПб - 2014г.

<http://www.glide.ru/ASA.gif>

<http://www.otrip.ru/>

<http://www.otrip.ru>

<http://www.otrip.ru/weaponhistory.com>

<http://autotravel.ru/phalbum/90278/100.jpg>

<http://www.kramola.info/>

<http://kud.su/trips/summertrip2011/nien/15.jpg>