


Охраняемые территории Тамбовской области



Памятники природы -

- *уникальные, неповторимые, ценные в экологическом, научном, культурном и эстетическом отношении природные комплексы, а также объекты естественного и искусственного происхождения. Основной целью объявления природных комплексов и объектов памятниками природы является сохранение их в естественном состоянии.*

В структуре особо охраняемых природных территорий Тамбовской области находится 97 памятников природы и государственный природный заповедник «Воронинский».
Территория памятников природы расположена на площади 4,4 тысячи гектаров.
Екатерининский дендрологический парк относится к памятникам природы



Некоторые памятники природы Тамбовской области

Родники, малые реки

- Родник у села Горелое
- Река Гремячка
- Река Студенка
- Река Мошляйка
- Река Хмелина
- **Одиночные памятники природы**
- «Дуб-патриарх»
- "Дерево любви»
- Семиствольный дуб "Семь братьев"

Озера

- Озеро Ильмень
- Озеро Рамза
- Озеро Чистоозерное ("Святое")
- Озеро Святовское
- Озеро Чистое
- Озеро Красное ("Святое")
- Озеро Княжое
- **Историко-природные памятники**
- Татарский вал

Воронинский заповедник



Рябчик русский



Русский выхухоль



Ятрышник

**Растения и
животные
Красной Книги**



Бобр


Река Гремячка

(Названа так за журчание воды у истока, где имеется мощный родник)

Река Гремячка протекает на расстоянии около 5 км от города Тамбова.

Сейчас в верховьях Гремячки сохранились остатки плотины и водохранилища, откуда вода перекачивалась в реку Студенку. Здесь, на самом живописном участке долины Гремячки, расположена "туристическая поляна" - место, по традиции, часто посещаемое Тамбовскими туристами. В 300 м от туристической поляны находится исток реки Гремячки. Река впадает в озеро Чистоозеро.





Река Студенка



- **Воды р.Студенки очень высокого качества, с приятным вкусом. Бассейн р.Студенки является зоной водоснабжения Тамбова на протяжении ста лет. На Студенке в 1885 г. было создано водохранилище (пруд с плотиной), а от него по трубе вода самотеком шла и идет на водоснабжение города.**



Тамбовский (Татарский) вал

В трёх областях Черноземья – Белгородской, Воронежской и Тамбовской - сохраняется земляной вал, прозванный в народе Татарским.

К XVII веку Российское государство раздвинуло свои южные границы. Русские люди селились на землях лесостепного Подонья, но освоению богатейших чернозёмных массивов южнорусских степей мешали крымские татары. Чтобы закрыть им путь в центральные районы государства, в первой половине XVII века решено было строить защитную Белгородскую черту. На Тамбовщине сохранился в ряде мест земляной вал с одним или даже двумя рвами с "татарской" стороны. В пределах Тамбовщины различают: Малый Тамбовский вал – от села Кузьмино-Гать на реке Цне до шоссе Тамбов - Воронеж, Большой Тамбовский вал – до реки Челновой, и Козловский вал – от Челновой до Польного Воронежа. Из 72 километров Тамбовского вала сохранился участок до 13 – 15

Чистоозерное «Святое» озеро



- ***Находится в пойме р.Цны, в одном км к северо-востоку от г.Тамбова, на территории Пригородного лесничества Тамбовского района***

СВЯТОВСКОЕ озеро



Святовское (Круглое) озеро

- Озеро кажется идеально круглым. Может быть именно поэтому вокруг него столько легенд и загадок. Одна народная легенда гласит, что жила деревня. Жила мирно и счастливо. Люди, населявшие её, вели спокойную дружелюбную жизнь. Во главе деревни стоял совет, в который входили все старые люди деревни. Однажды к ним пришёл человек, стал рассказывать о приближающейся беде и просил всех покинуть деревню. Был собран совет, всё население во главе со старейшинами долго думало и совещалось, и решено было не покидать родных мест. Но было решено отправить двух молодых людей (парня и девушку) в далёкое странствие. Человек, принёсший эту весть сказал им: «Что бы вы не слышали, как бы вам не хотелось вернуться, ни за что не оглядывайтесь назад! Иначе вы тоже погибнете». И они ушли. Долго они шли и даже бежали. И вдруг, услышали шум набегающей воды. Послышались крики селян, звавших на помощь. Сначала они старались не обращать внимания на крики, даже увеличили скорость, но крики не становились тише. Они, устав бежать, остановились. Подумав, что ушли достаточно далеко, решили в последний раз посмотреть на родные места и обернулись. В то же мгновение они превратились в камни, а село оказалось на дне озера. Сейчас эти камни находятся в районе Святовского озера. Еще говорят, что воды озера обладают целебными свойствами, если искупаться в нем -


«Дерево любви» (с.Тулиновка)




- **История этого дерева необычна: оно зародилось из двух маленьких семечек, сосны и дуба, расположенных очень близко друг к другу. По всем законам природы деревья должны были вырасти на небольшом расстоянии друг от друга, но там, где любовь - законы природы бессильны. Их древесина тверда и рост одинаков. Они уже вместе сто два года, как символ терпения, взаимопонимания и любви. Такие деревья огромная редкость: одно находится на Украине, второе - в Сибири и третье - в Тулиновке.**




Дуб-патриарх
(возраст свыше 400 лет),
растущий в парке
кардиологического
санатория.



«Царь-дуб» Семиствольный дуб "Семь братьев"



- Таких дубов, как этот «Царь-дуб», возрастом более 500 лет, растущий в Моршанском районе известно около десятка.



«Если будет вода и в ней ни
одной рыбки – я не поверю
воде.

И пусть в воздухе кислород,
но не летает в нем ласточка

–
я не поверю и в воздух.

И лес без зверей ... - не лес».

М.М. Пришвин

Информационные источники

1. Демина Т. А. Экология, природопользование, охрана окружающей среды: Пособие для учащихся старших классов общеобразовательных учреждений. – М.: Аспект Пресс, 1998. – 143 с.
2. Сборник тезисов. Государственные памятники природы Тамбовской области: Каталог. – Тамбов, 1989.
3. <http://ru.wikipedia.org/wiki/>
4. <http://www.tambovwolf.ru/>

Составитель Н. И. Бабаева
Библиотека семейного чтения – филиал № 13

Использованы фотографии учителя географии
Покрово- Пригородной школы
Бабаева И. Б.