

Экономико- географическая характеристика Нидерландов

Выполнили студенты группы

1ИС-15-1

Кузьмина Алёна

Вертьянова Кристина

Мазуркевич Анна

Ялымова Анастасия

Смирнов Матвей

Преподаватель
Корова И.Б.

г. Нижний Новгород
2015г.

ГИМ


Н

Wilhelmus van Nassauwe
ben ik, van Duitsen bloed,
den vaderland getrouwe
blijf ik tot in den dood.
Een Prinse van Oranje
ben ik, vrij, onverveerd,
den Koning van Hispanje
heb ik altijd geëerd



Ф
Л
А
Г

Я, Вильгельм ван Нассау,
Голландских, принц,
кровей,
Отчизне присягаю
Быть верной только ей.
Как истинный Оранский,
Я честью дорожу,
Так знай, король
испанский:
Тебе лишь я служу.



Г
Е
Р
Б



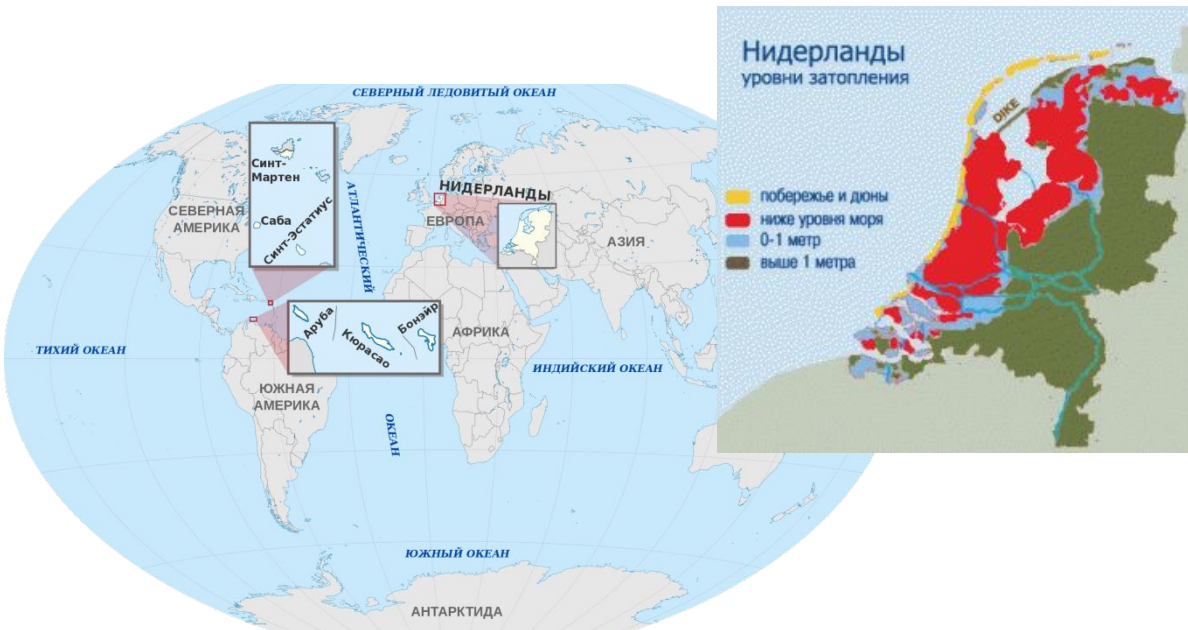
Экономико-географическое положение Нидерландов

Государство расположено в Западной Европе, на побережье Северного моря. Кроме территории, которая расположена в Европе, Королевство Нидерланды включает в себя остров Аруба и Нидерландские Антильские острова, которые расположены в Карибском море. Основная территория на востоке граничит с ФРГ, на юге – с Бельгией.

Площадь - 41 530 км².

Население – 15,2 млн человек.

Половина территории лежит ниже уровня моря.



Хозяйственная оценка природных условий и ресурсов



Нефтяная платформа в Северном море

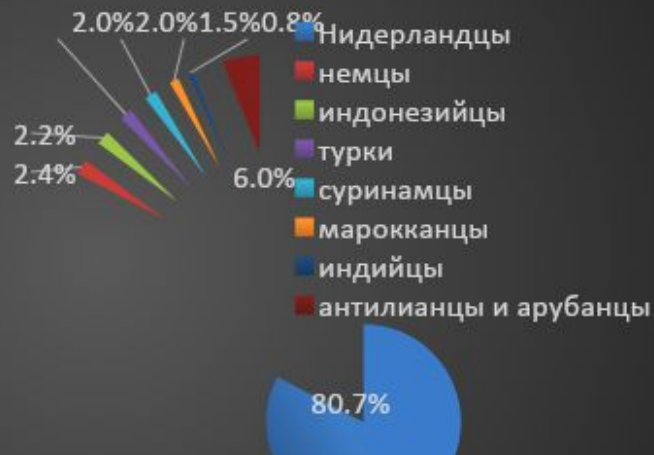
Нидерланды находятся в зоне нефтегазоносного бассейна Северного моря. На территории развиваются чёрная металлургия, нефтеперерабатывающая, химическая промышленности и машиностроение.

Существенная часть голландского сельскохозяйственного экспорта получена из заводов нового сокращения, цветов, и луковиц, с Нидерландами, экспортирующими две трети общего количества в мире. Нидерланды также экспортируют четверть всех мировых помидоров, и одну треть экспорта в мире перцев чили и огурцов.

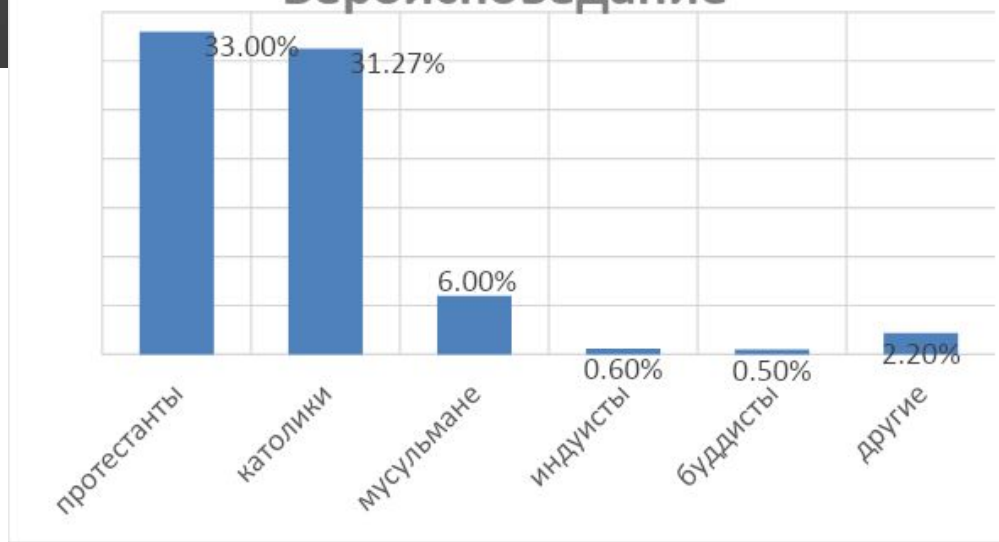


Основные черты воспроизводства, структуры и размещения населения

Этнический состав



Вероисповедание





© Dolf Kruger / nfa, coll. Nederlands fotomuseum



**СПАСИБО ЗА
ВНИМАНИЕ!**