

# Северный Кавказ



Иванова Катя Рьянова Маша 9б класс



Северный Кавказ — регион в  
Восточной Европе, находится в  
Европейской части Российской  
Федерации.

Часть России, расположенная  
в горах и предгорьях Кавказа.



Этнические группы северокавказских народов, подлежащие учету в ходе переписи населения 2002 года:

абазины, аварцы, агулы, адыгейцы, балкарцы, даргинцы, ингуши, кабардинцы, карачаевцы, кумыки, лакцы, лезгины, ногойцы, осетины, рутульцы, табасараны, цахуры, черкесы, чеченцы, шапсуги.




Площадь 258,3 тыс. км<sup>2</sup>, 1,5% площади всей страны.

Население 14,8 млн чел. (1.1.2010), 10,5% населения России.



## Административное деление

Субъекты федерации, расположенные на Северном Кавказе, относятся к азиатской части Южного федерального округа (Краснодарский край и Республика Адыгея) и Северо-Кавказскому федеральному округу. Это 7 республик и 2 края.



Природные ресурсы  
Северный Кавказ — крупнейшая  
сельскохозяйственная база России, в которой  
сельскохозяйственные угодья занимают более  
70 % территории.




Значительны природные ресурсы региона: имеются запасы нефти и газа, высокий гидроэнергетический и геотермальный потенциал, запасы руд промышленных металлов, урановых руд, строительного сырья, ценных пород древесины, запасы водных биологических ресурсов (рыба и морепродукты).






Природные ландшафты Северного Кавказа многообразны. На территории региона можно выделить три зоны: равнинная (степная), предгорная и горная.



Северный Кавказ характеризуется высоким уровнем транспортной освоенности территории. Ведущее место в грузоперевозках принадлежит железнодорожному транспорту



Протяженность железнодорожной сети — 6,3 тыс км, более 50% электрифицировано



*The End*

