

Особенности природы гор.

Горы России.

Окружающий мир.

4 класс

А. А. Плешаков.

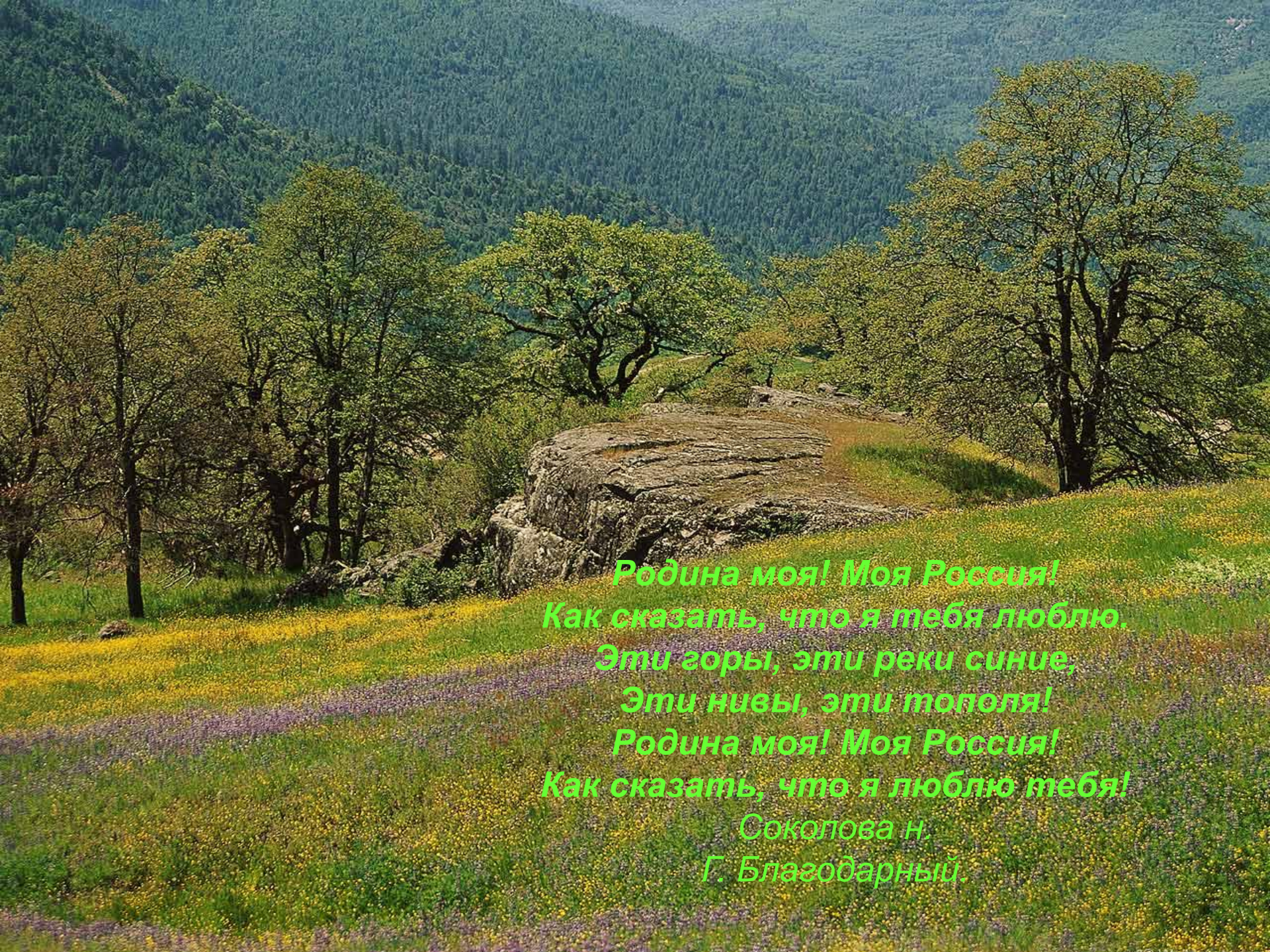
Аннотация

- Презентация создана к уроку ознакомления с окружающим миром в 4 классе по традиционной программе, автор – А. А. Плешаков. В урок включены элементы регионального компонента.
- На уроке формируется представление о горах России, развивается познавательный интерес и расширяется кругозор детей.
- Презентация подготовлена в программе «Power Point», использованы поисковые системы Яндекс и Рамблер. Использование данной презентации поможет увеличить возможность соотносить ИКТ с собственной педагогической системой, выбирать оптимальный вариант ведения урока, делая его динамичным и интересным.

Цель:

- -Воспитывать любовь к Родине, расширять представление о её бескрайних просторах, о разнообразии и красоте природы России.
- -Развивать познавательный интерес, умение сравнивать, анализировать, обобщать.
- -Учить работать с географической картой, учебными пособиями. Формировать представления о горах России.





*Родина моя! Моя Россия!
Как сказать, что я тебя люблю,
Эти горы, эти реки синие,
Эти нивы, эти тополя!
Родина моя! Моя Россия!
Как сказать, что я люблю тебя!*

*Соколова Н.
Г. Благодарный*

	к		
г	о	р	ы
л	м	е	д
о	п	к	з
б	а	и	ё
у	с		в
с			з

На ноге стоит одной,
Крутит-вертит головой,
Нам показывает страны,
Города и океаны.

*Качается стрелка
Туда и сюда,
Укажет нам
Север и юг без труда.*

**Течёт, течёт, не вытечет,
Бежит, бежит, не выбежит.**

*Рассыпалось к ночи алмазное зерно,
Глянули поутру – нет ничего.*



Уральские горы

«Каменный пояс Земли Русской»

Уральские горы протянулись с севера на юг через всю страну, отделяя европейскую часть от азиатской.



*Уральские горы довольно низкие: менее 2 000 м.
Они знамениты своими минералами.
Особенно известны поделочный камень малахит
и драгоценный камень изумруд.*



Алтай и Саяны

*Расположены на юге
Сибири.*





*Эти места славятся своей красотой
и богатством живой природы.*

Алтай включён в Список Всемирного наследия.

Слово «Алтай» означает «золотой».

Камчатка



На Камчатке 28 действующих вулканов и множество горячих источников – гейзеров.

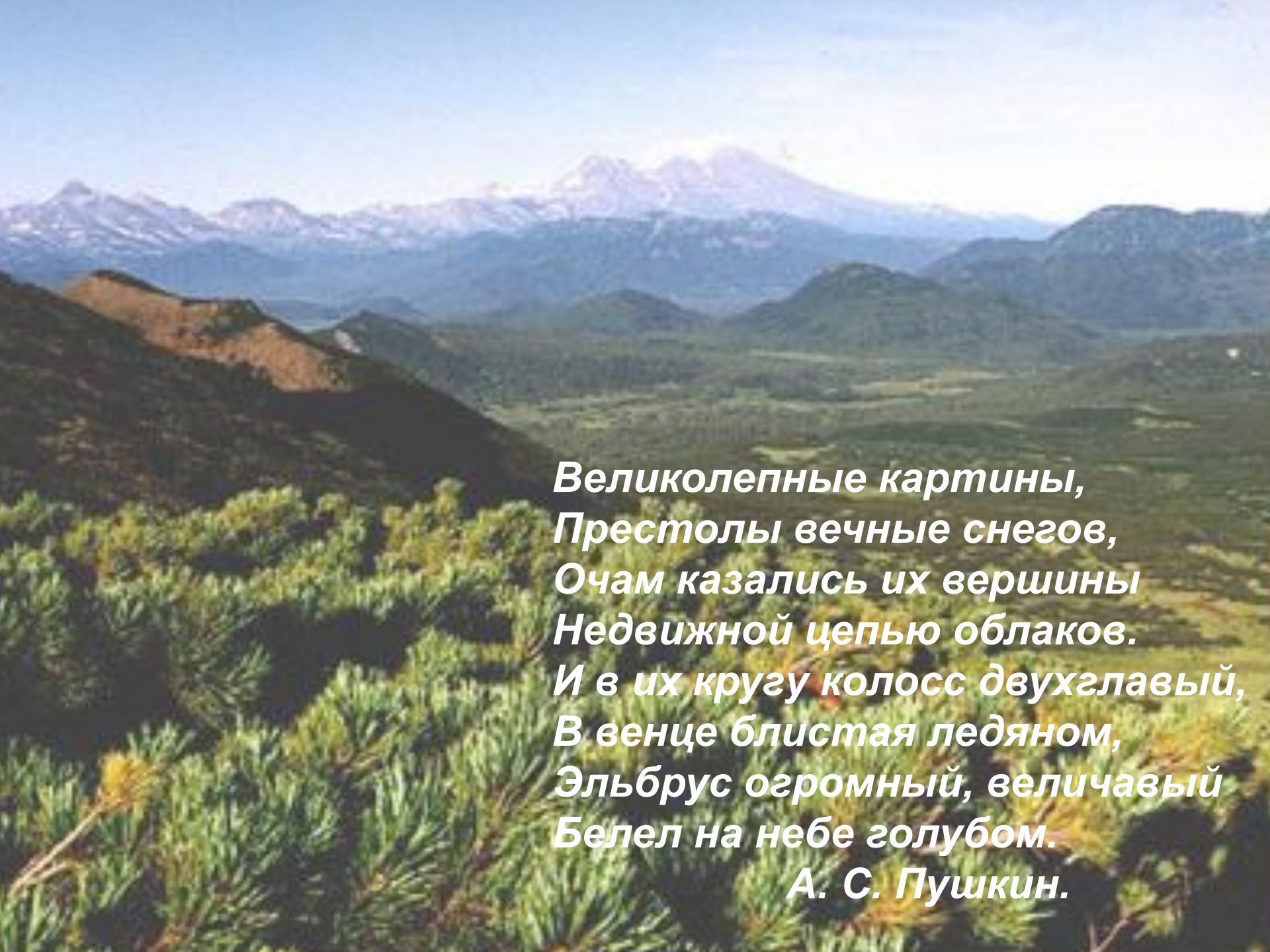
Вулканы Камчатки внесены в Список Всемирного наследия.

Кавказские горы



Самые высокие горы России –
до 5 000 м и выше.

Многие вершины Кавказских гор
постоянно покрыты снегом.

A scenic view of a mountain range with snow-capped peaks and a valley with green vegetation. The foreground shows a dense forest of green trees, possibly pines, with some yellow flowers. The middle ground features rolling hills and a valley. The background shows a range of mountains with snow-capped peaks under a clear blue sky.

*Великолепные картины,
Престолы вечные снегов,
Очам казались их вершины
Недвижной цепью облаков.
И в их кругу колосс двухглавый,
В венце блистая ледяном,
Эльбрус огромный, величавый
Белел на небе голубом.*


А. С. Пушкин.



Эльбрус

Самая высокая гора Кавказа и Росси.

1 вершина – 5 642 м, 2 вершина – 5 621 м.



**Эльбрус, Домбай, Теберда -
притягательные места для альпинистов
и любителей горнолыжного спорта.**




Южная часть Ставропольского края относится к предгорьям Кавказа.




994 м

Машук – «податель струй целебных».




Бештау

1401 м




Развалка

926 м



Железная

852 м



Змейка

994 м

Кругом налево и направо,
Как бы остатки пирамид,
Подъемлясь к небу
величаво,
Гора из-за горы глядит.
И дале царь их
пятиглавый,
Туманный, сизо-голубой,
Пугает чудной вышиной.

М. Ю. Лермонтов.

Кавказские Минеральные Воды – всемирно известный курорт.




Кисловодск




Пятигорск



ЖЕЛЕЗНОВОДСК



Ессентуки



Мин-Воды



Неповторимая красота этих мест и множество источников целебных минеральных вод создали заслуженную славу Российского курортного региона.



Рефлексия.

- Что нового узнали?
- Чему удивились?
- О чём ещё хотите узнать?

Домашнее задание:

- Стр. 67 – 69, читать и пересказывать.
- Подготовить сообщение об одном из географических объектах, с которыми познакомились на уроке. (по желанию)



Литература:



- Учебник «Мир во круг нас», 4 класс, А. А. Плешаков, (Москва 2004 г.)
- Учебное пособие «Родные просторы», А. В. Дронов, (Ставрополь 2001 г.)
- «Природное и природно-культурное наследие Ставрополья» В. В. Савельева и Б. Л. Годзевич (Ставрополь 2001 г.)
- [http:// www.rambler./foto/ru](http://www.rambler./foto/ru)
- Библиотека электронных наглядных пособий «География».



Савенко

Наталья Владимировна

Работу выполнила:

учитель начальных
классов

МОУ "НОШ №1"