

Геополитический атлас
Исламского мира: реальная и
потенциальная
конфликтogenность

Содержание атласа

Введение

1. Центры влияния в исламском мире. Свобода общества как фактор конфликтогенности «Ислам и власть»
2. Этничность как фактор конфликтогенности «Чужие среди своих»
3. Возможные националистические территориальные претензии «Невидимая родина»
4. Миграционные процессы как фактор конфликтогенности «Импорт и экспорт конфликта»
5. Экоресурсная конфликтогенность «Всему есть пределы»
6. Торговые связи и транспортные пути как фактор конфликтогенности «Пути и потоки»
7. Военизированные организации как фактор конфликтогенности «Ремесло конфликта»
8. Вооруженные конфликты «Война вчера и сегодня»
9. Восприятие исламского мира российскими и американскими СМИ «Четвертая власть»

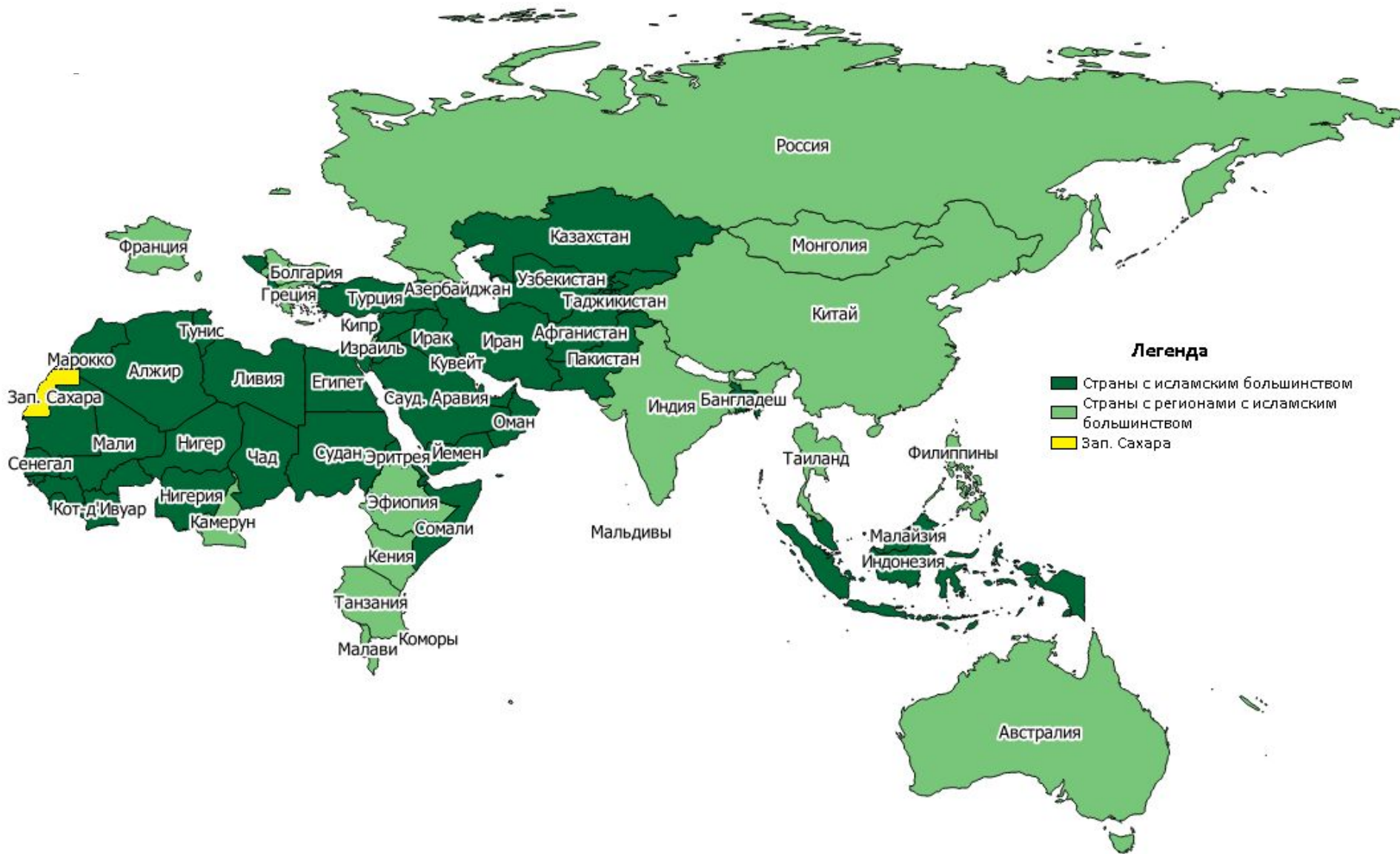
Введение

1. **Конфликтогенность** – деструктивный потенциал общества, связанный с нарушением сложившихся связей и отношений, ростом социальной напряженности, нарастающих противоречий в экономической и политической сферах, деградацией социальных отношений

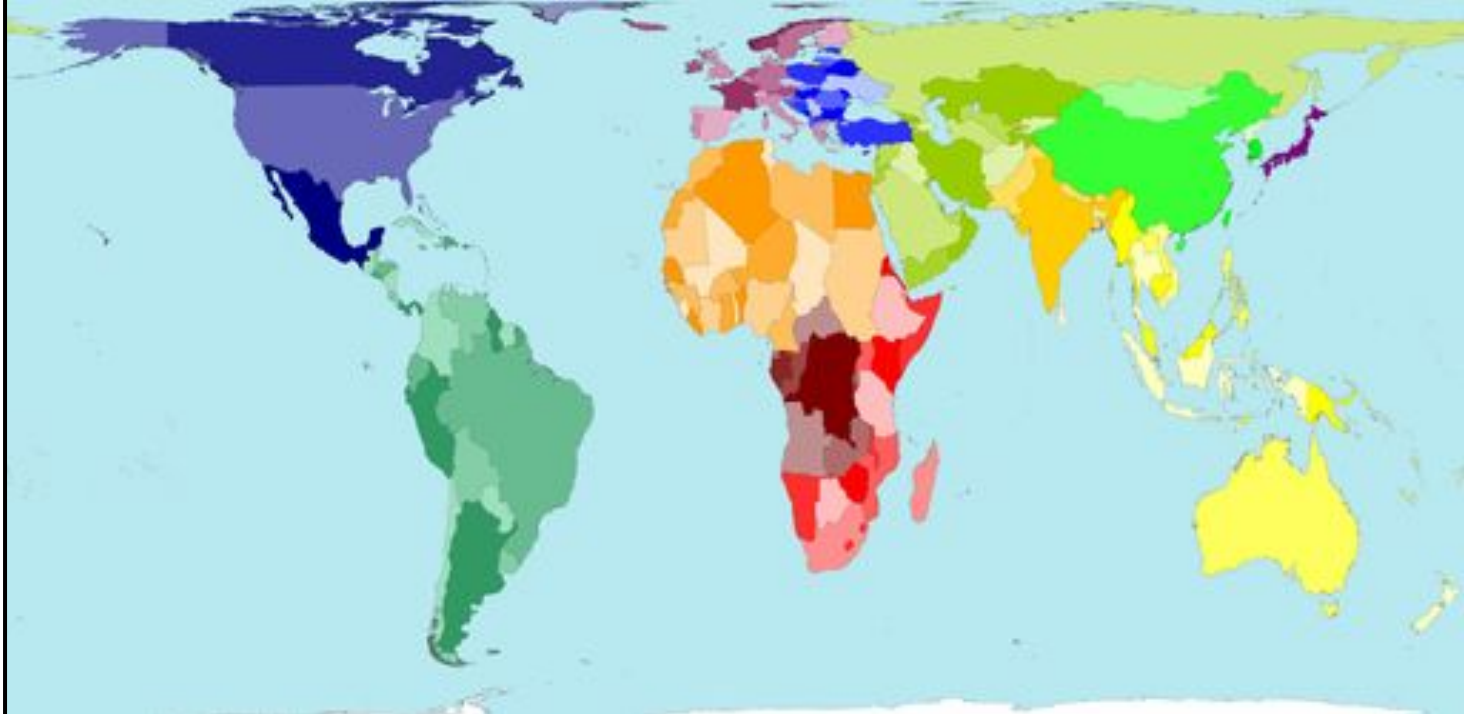
2. Определение **Исламского мира**

3. **Анаморфозы**

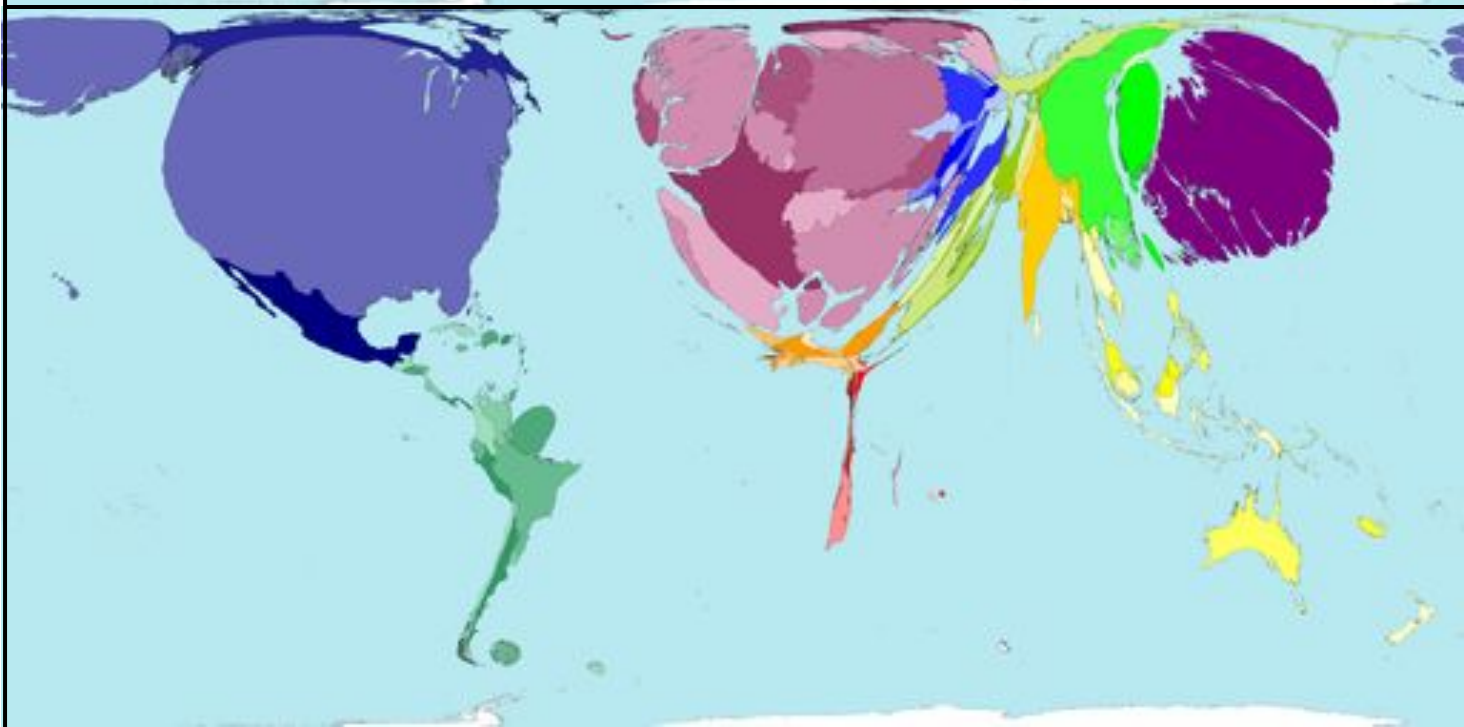
Карта исламского мира



Обычная
карта



Анаморфоза
по ВВП



«Ислам и власть»

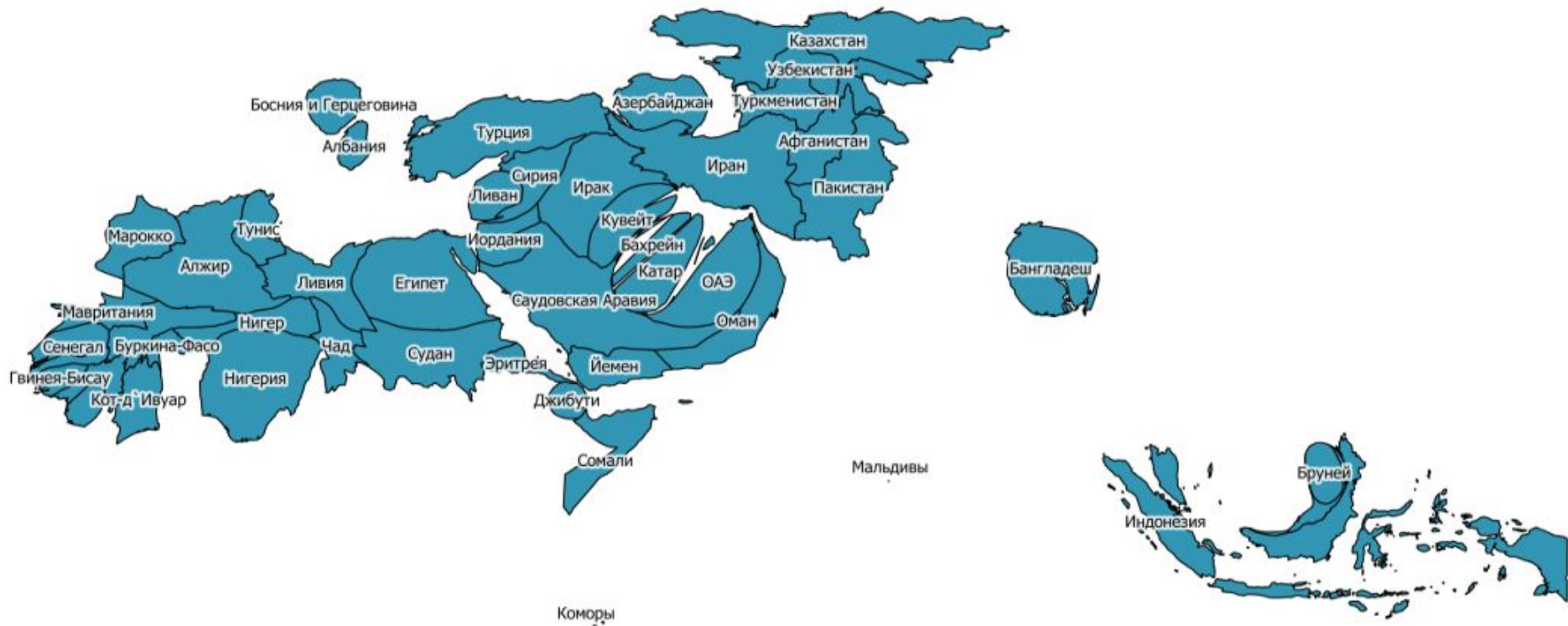
Центры влияния в исламском мире

Данный раздел посвящен центрам влияния в исламском мире и позволяет оценить возможности стран претендовать на лидерские позиции в регионе на настоящий момент времени.

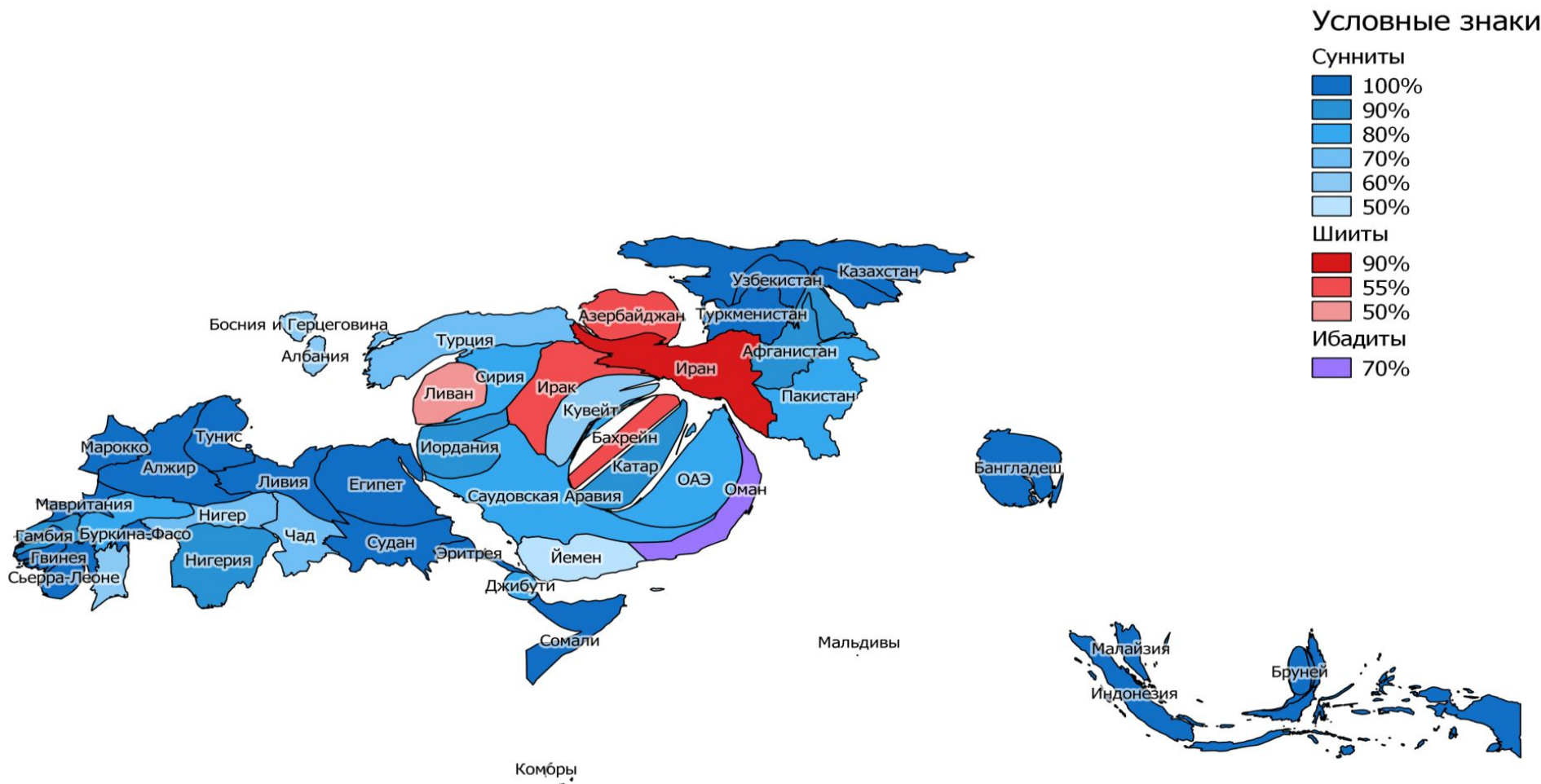
Оценка производилась по следующим показателям:

1. ВВП
2. Военный потенциал стран
3. Географическое распределение активов исламских банков
4. Наличие религиозно значимых для всего исламского мира мест
5. Наличие значимых исламских учебных заведений

Страны исламского мира по уровню ВВП



Центры влияния в исламском мире



Ислам и демократические ценности

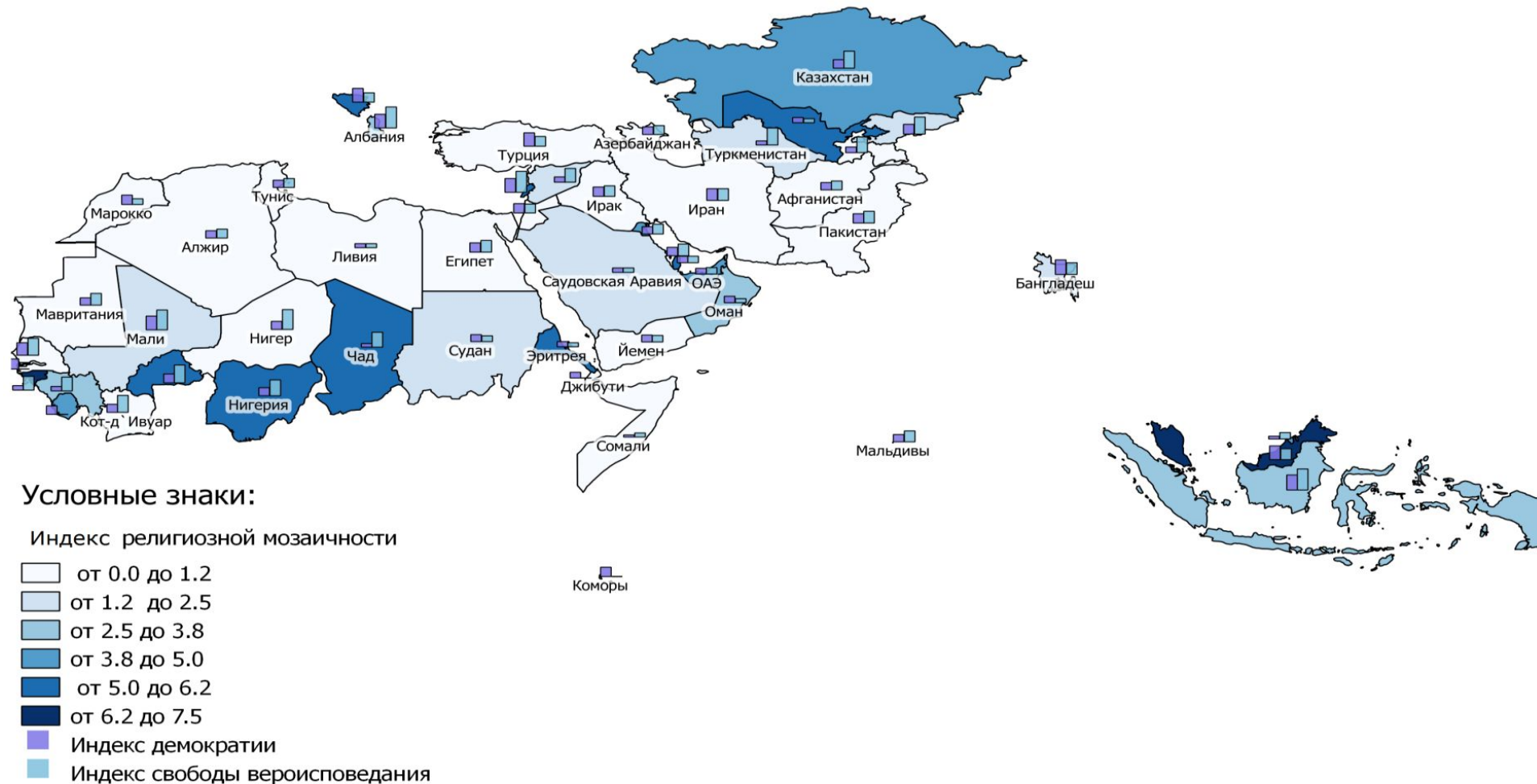
Данный раздел посвящен рассмотрению демократических процессов в исламском обществе. Сложная мультиконфессиональная структура исламского мира, создает противоречия не только среди последователей разных религий, но и внутриконфессиональные споры.

Методика:

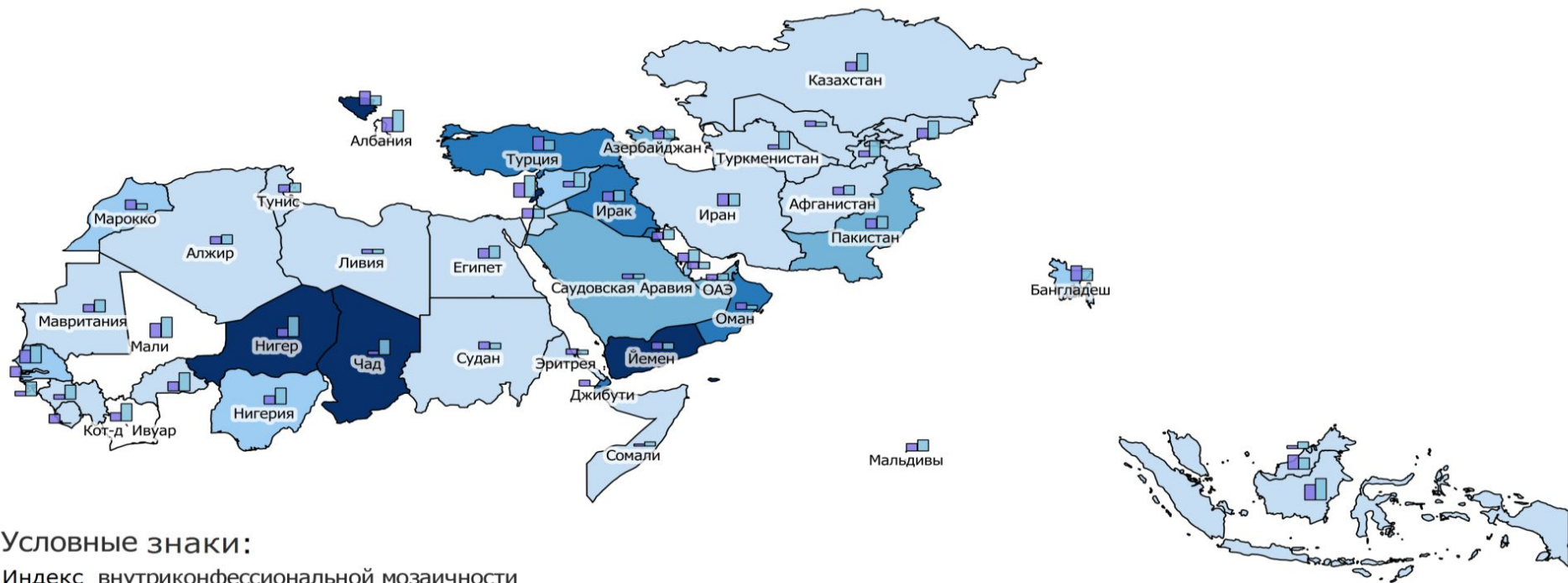
При создании карт данного подраздела задействованы 4 показателя:

1. Индекс религиозной мозаичности (Religious Diversity Index)
2. Индекс внутриконфессиональной мозаичности
3. Индекс демократии (Democracy Index 2015)
4. Индекс свободы вероисповедания (основываясь на данных Religion Freedom Index)

Индекс религиозной мозаичности и демократические ценности в Исламском мире



Индекс внутриконфессиональной мозаичности и демократические ценности



нет данных

ниже 0,1

от 0,1 до 1

от 1 до 2

от 2 до 3

от 3 до 4,9

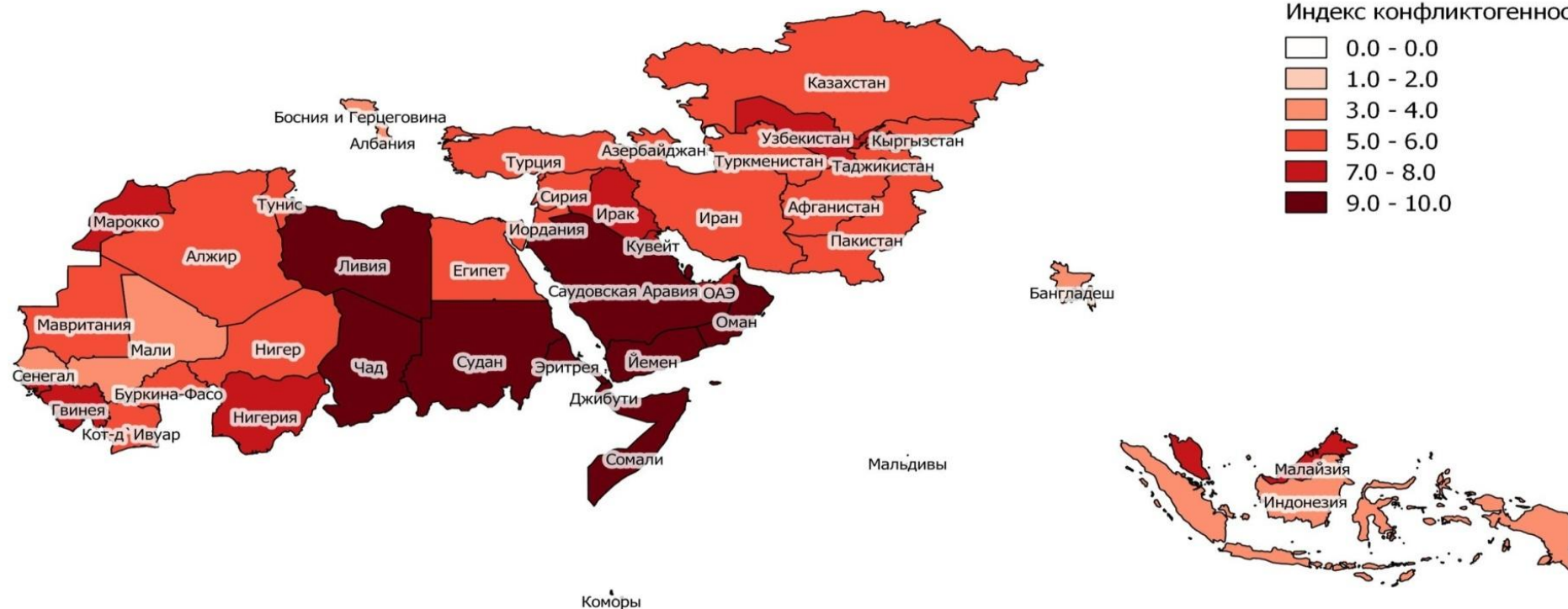

Индекс демократии

Индекс религиозной свободы

Ислам и демократические ценности. Индекс конфликтогенности

Условные знаки

Индекс конфликтогенности



«Чужие среди своих» *Этничность как фактор конфликтности*

В настоящее время проблема межэтнических отношений в мире является крайне актуальной. Сложная этническая ситуация может стать катализатором для возникновения крупных конфликтов и противоречий.

Процент преобладающего этноса в странах Исламского мира



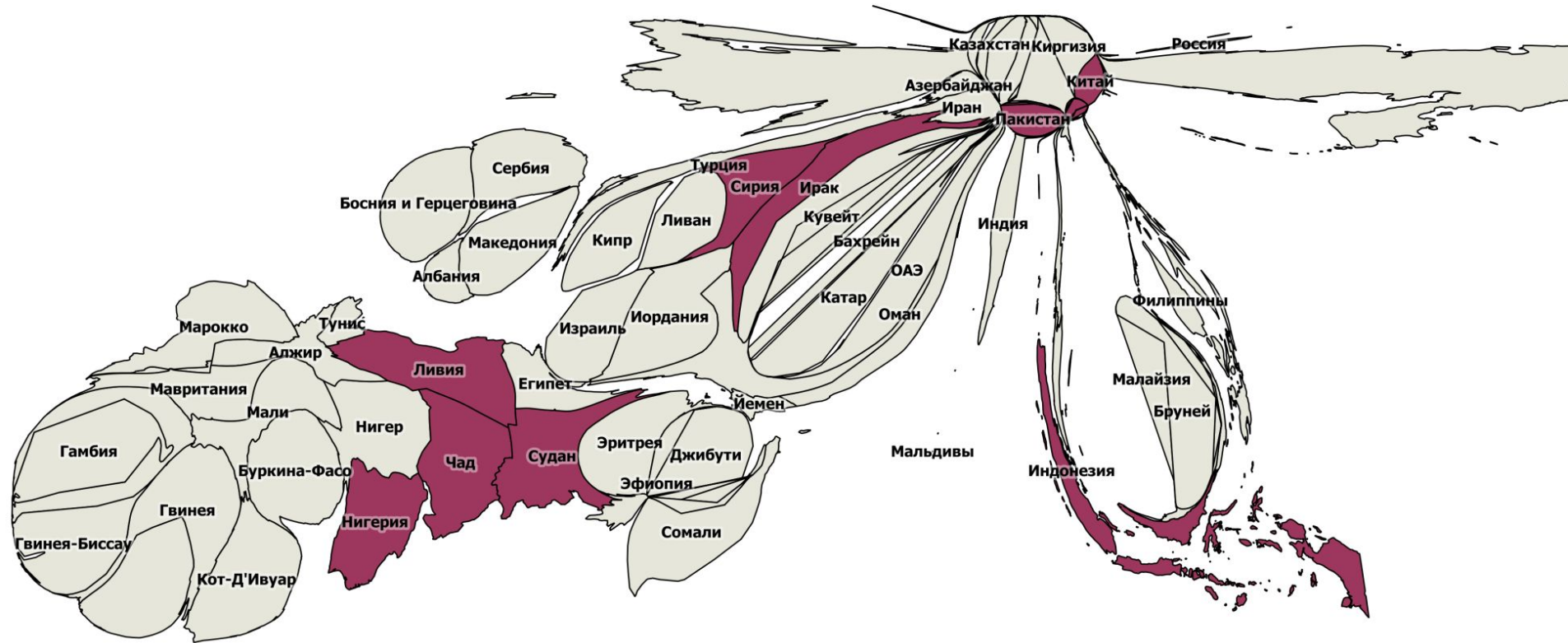
Этническая гетерогенность

Индекс этнической гетерогенности:

- *Индекс этнической фрагментированности Fearon, Alesina* (представляет собой характеристику раздробленности общества по этническому признаку);
- *Индекс этнической поляризованности Рейнал-Кэррол* (учитывает, степень сходства между группами, и чем меньше сходство, тем больше степень антагонизма в обществе)

Индекс этнического неравенства (Alesina) - показатель, свидетельствующий о степени расслоения общества данной страны или региона по этническому показателю

Этническая гетерогенность в странах Исламского мира



Коморы

Условные знаки

■ Страны с наиболее высоким значением индекса этнического неравенства (0,8 -1,0)

Индекс напряженности важнейших текущих (2015г.) этнических конфликтов

Индекс напряженности конфликта:

- *Индекс продолжительности конфликта;*
- *Индекс интенсивности конфликта (от 1 до 5, где 1 – спор, 5 – война)*
- *Индекс прогресса конфликта (изменение интенсивности конфликта по сравнению с предыдущим годом – уменьшилась/без изменений/увеличилась);*

*Heidelberg Institute For International Conflict Research
«Conflict Barometer 2015»*

Важнейшие текущие межэтнические конфликты в Исламском мире (2015)

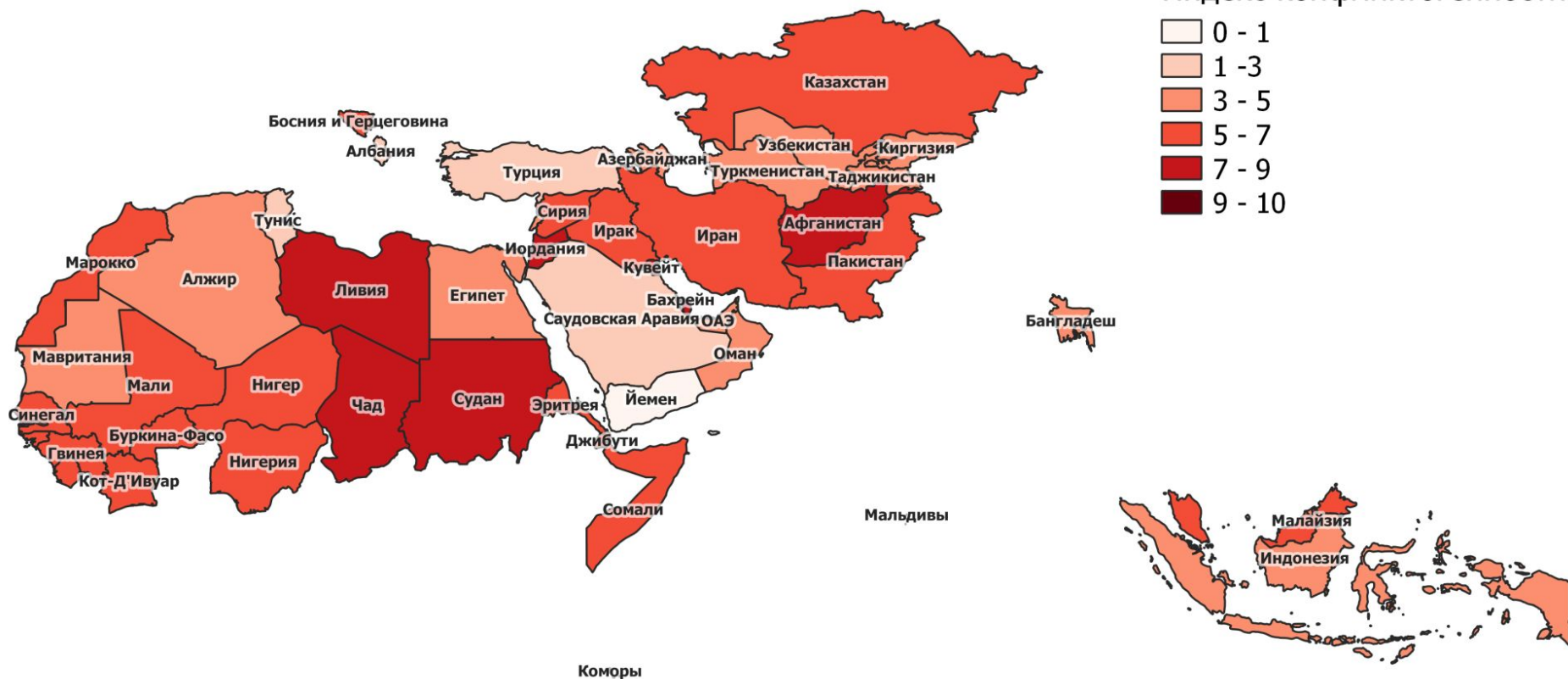
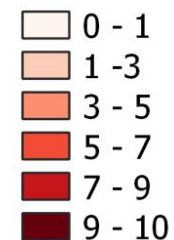


- | | | |
|-------------------------|-----------------------|----------------------|
| 1. Босния и Герцеговина | 9. Палестина | 17. Ачех |
| 2. Косово | 10. Ферганская Долина | 18. Южный Таиланд |
| 3. Западная Македония | 11. Белуджистан | 19. Южные Филиппины |
| 4. Крым | 12. Кашмир | 20. Ириан - Джая |
| 5. Северный Кавказ | 13. Уйгурстан | 21. Западная Сахара |
| 6. Нагорный Карабах | 14. Ассам | 22. Казаманс |
| 7. Курдистан | 15. Нагаленд | 23. Северная Нигерия |
| 8. Кипр | 16. Читтагонг | 25. Южный Судан |
| | | 26. Оромоленд |

Чужие среди своих. Индекс конфликтогенности

Условные знаки

Индекс конфликтогенности



«Невидимая родина»

Возможные националистические территориальные претензии

Методика картографирования

1. Определение наций, потенциально способных выдвинуть территориальные претензии
2. Классификация претензий в соответствии с их актуальностью
3. Наложение востребованных территорий на карту

Критерии классификации

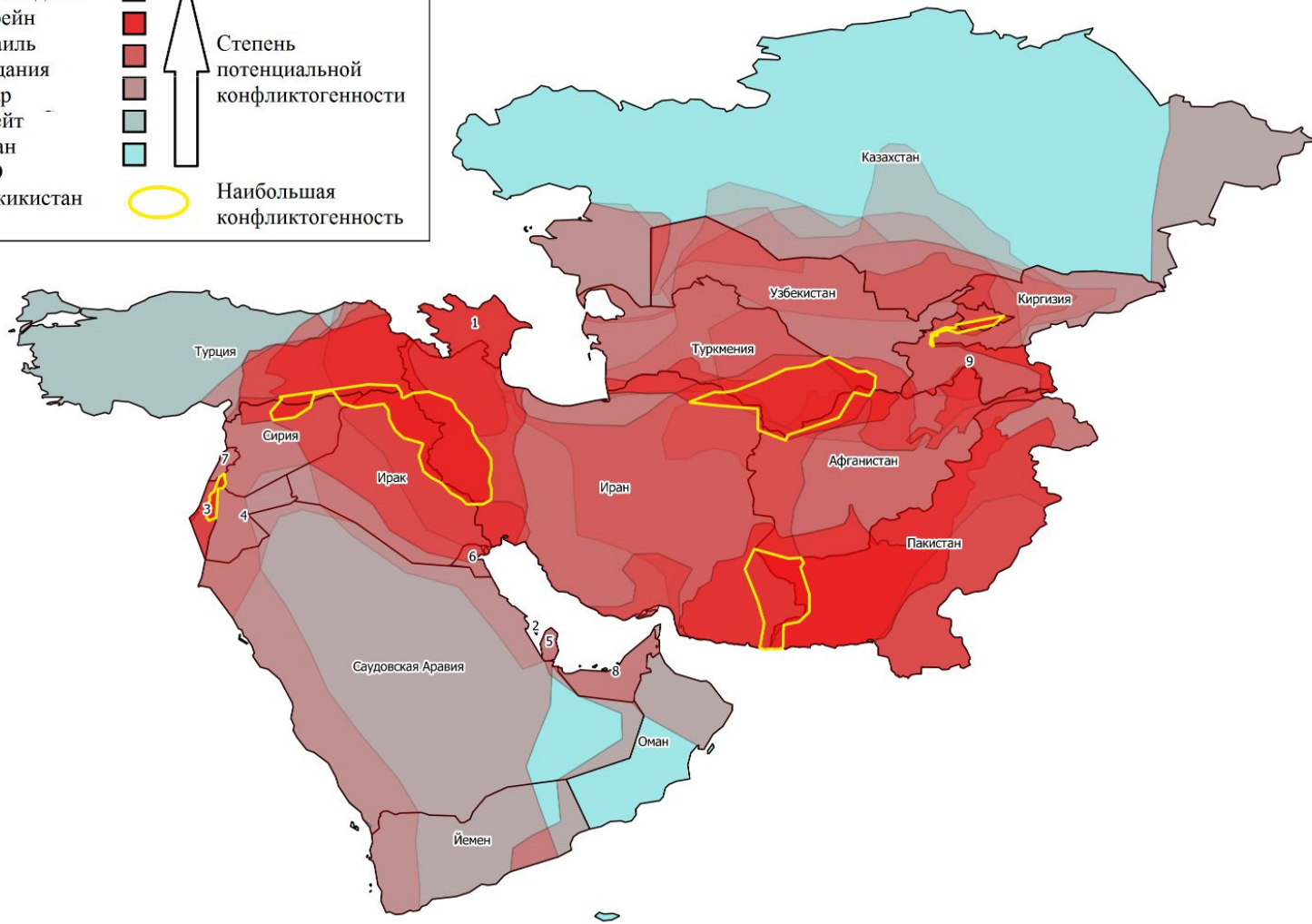
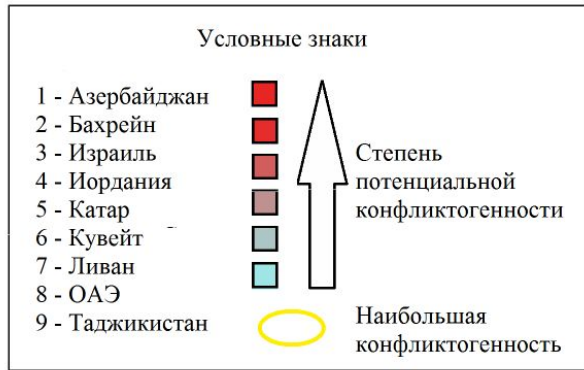
- 4 балла – территория компактного расселения этноса вне национального государства
- 3 балла – недавно(в XX веке)контролируемые нац. Государством территории
- 2 балла – территории, когда-либо входившие в состав нац. государства
- 1 балл – территории, не входившие в состав нац. государства, но когда-либо контролируемые, а также территории родственных этносов, территории, становившиеся целью внешней политики

География раздела

(карта для ознакомления, в атлас не входит)



Возможные националистические территориальные претензии



«Импорт и экспорт конфликта»

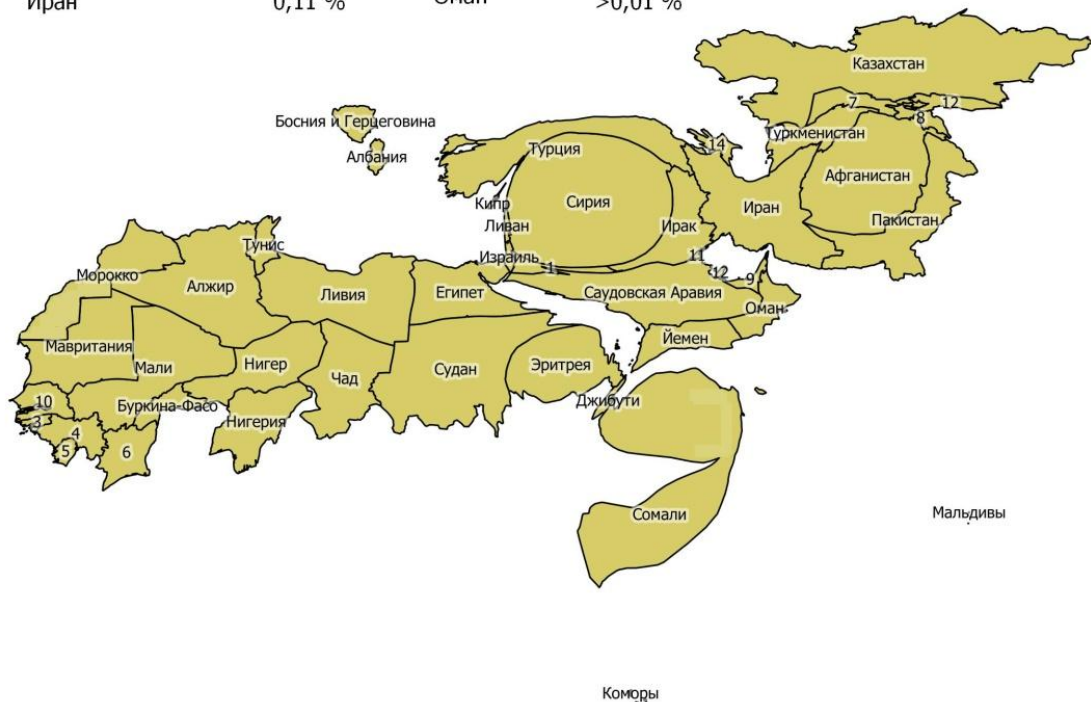
Миграционные процессы как фактор конфликтности в Исламском мире

В настоящее время проблема переселения мигрантов и беженцев из стран Исламского мира является очень актуальной, так как подразумевает ряд последствий для формирования конфликтности в странах-реципиентах и странах-донорах.

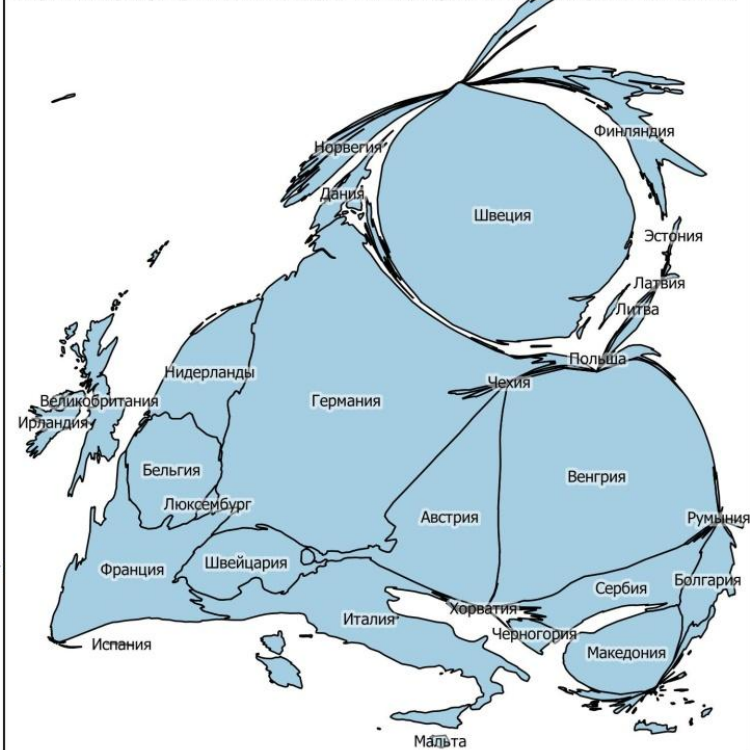
- Доля беженцев в структуре эмиграционного потока по отношению к постоянно проживающему населению
- Беженцы как фактор конфликтности в исламском мире
- Визуализация структуры потоков беженцев
- Трудовые мигранты как фактор конфликтности в исламском мире
- Сводный индекс конфликтности на основе анализа

ДОЛЯ БЕЖЕНЦЕВ В СТРУКТУРЕ ЭМИГРАЦИОННОГО ПОТОКА ПО ОТНОШЕНИЮ К ПОСТОЯННО ПРОЖИВАЮЩЕМУ НАСЕЛЕНИЮ

Азербайджан	0,1 %	Йемен	0,06 %	Пакистан	0,15 %
Албания	0,36 %	Казахстан	0,01 %	Саудовская Аравия	>0,01 %
Алжир	0,01 %	Катар	>0,01 %	Сенегал	0,14 %
Афганистан	8,19 %	Кипр	>0,01 %	Сирия	26,22 %
Бангладеш	0,01 %	Коморы	0,07 %	Сомали	10,41 %
Бахрейн	>0,01 %	Кот-д'Ивуар	0,31 %	Судан	1,55 %
Босния и Герцеговина	0,49 %	Кувейт	>0,01 %	Сьерра-Леоне	0,08 %
Бруней	>0,01 %	Кыргызстан	0,02 %	Таджикистан	0,01 %
Буркина-Фасо	0,01 %	Ливан	0,1 %	Тунис	0,01 %
Гамбия	0,43 %	Ливия	0,1 %	Туркменистан	0,01 %
Гвинея	0,13 %	Мавритания	0,85 %	Турция	0,08 %
Гвинея-Бисау	0,08 %	Малайзия	0,01 %	Узбекистан	0,01 %
Джибути	0,12 %	Мали	0,88 %	Чад	0,11 %
Египет	0,02 %	Мальдивы	0,01 %	Эритрея	7,26 %
Израиль	0,01 %	Марокко	0,52 %		
Индонезия	>0,01 %	Нигер	0,01 %		
Иордания	0,02 %	Нигерия	0,08 %		
Ирак	0,72 %	ОАЭ	>0,01 %		
Иран	0,11 %	Оман	>0,01 %		



ПРЕДОСТАВЛЕНИЕ УБЕЖИЩА ВЫХОДЦАМ ИЗ СТРАН ИСЛАМСКОГО МИРА В СТРАНАХ ЗАРУБЕЖНОЙ ЕВРОПЫ

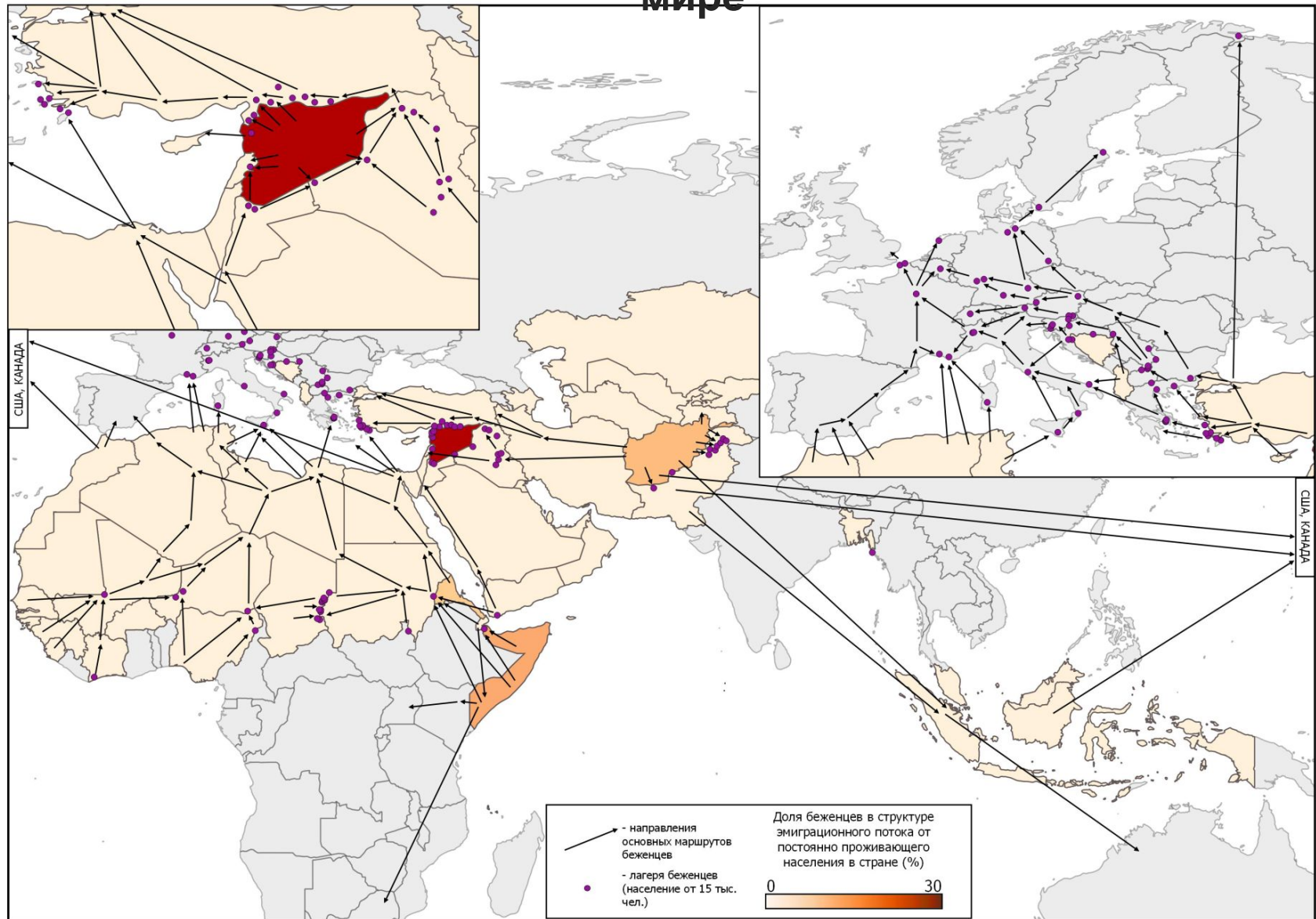


ЦИФРАМИ НА КАРТЕ ОБОЗНАЧЕНЫ:

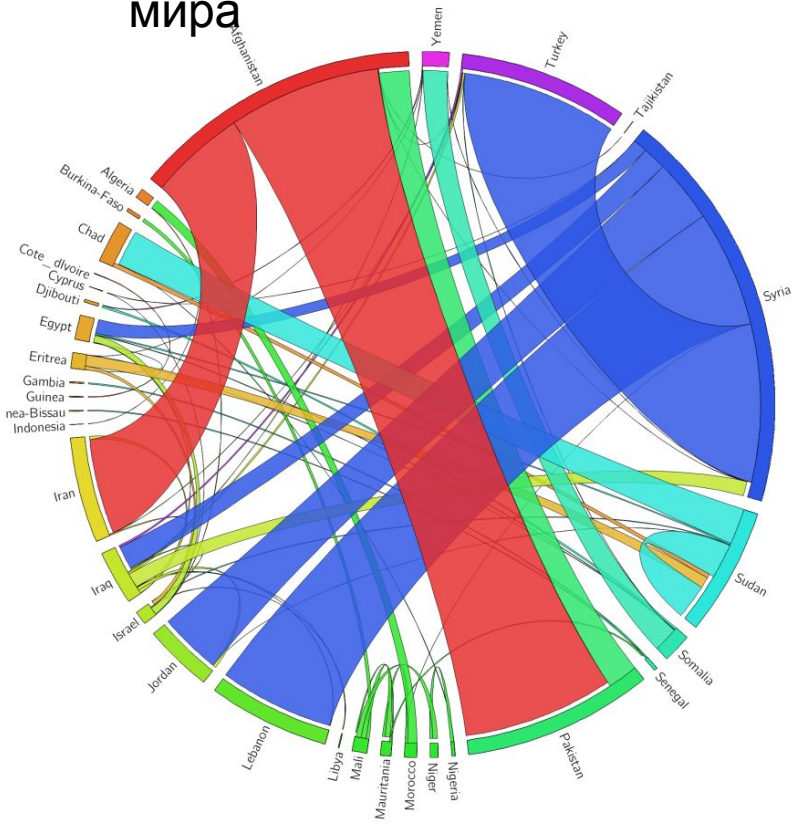
- | | |
|-------------------|------------------|
| 1 - Иордания | 8 - Таджикистан |
| 2 - Гамбия | 9 - ОАЭ |
| 3 - Гвинея-Биссау | 10 - Сенегал |
| 4 - Гвинея | 11 - Кувейт |
| 5 - Сьерра-Леоне | 12 - Катар |
| 6 - Кот-д'Ивуар | 13 - Кыргызстан |
| 7 - Узбекистан | 14 - Азербайджан |



Беженцы как фактор конфликтности в Исламском мире

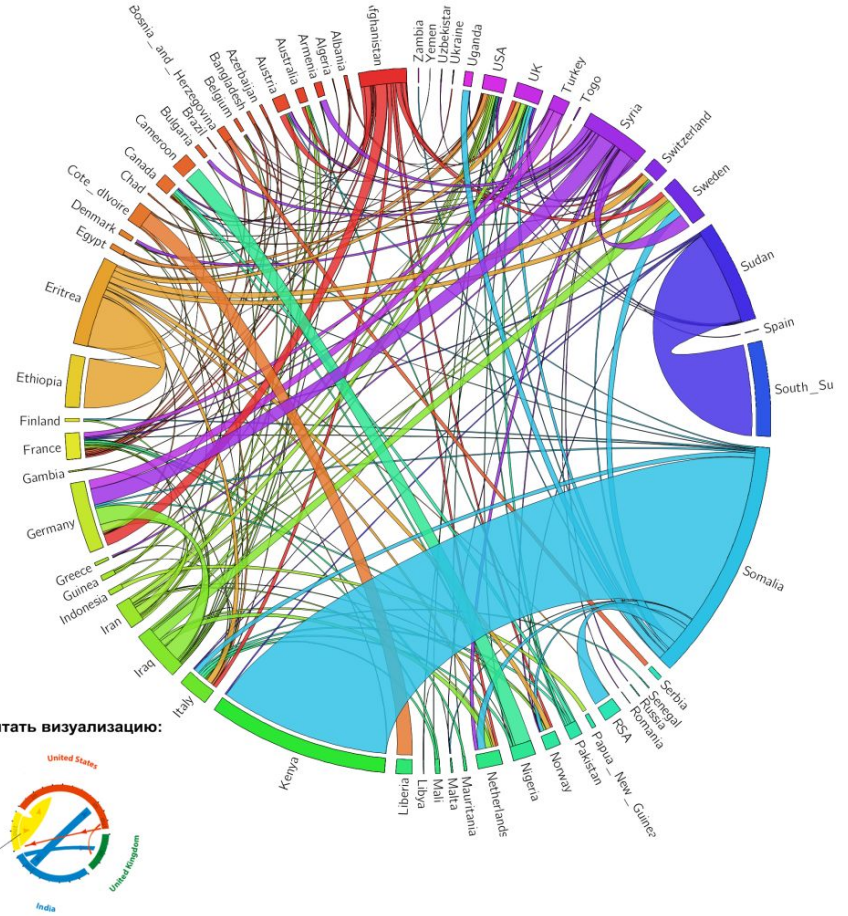


Структура потоков беженцев внутри стран Исламского мира



Каждой стране присваивается свой цвет (Мексика: желтый), исходящие потоки имеют тот же цвет, что и страна. Поток из Мексики в США, нет разрыва в начале, разрыв в месте назначения; ширина указывает размер потока

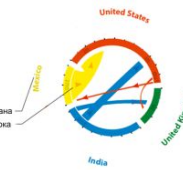
Структура потоков беженцев из стран Исламского мира в третьи страны



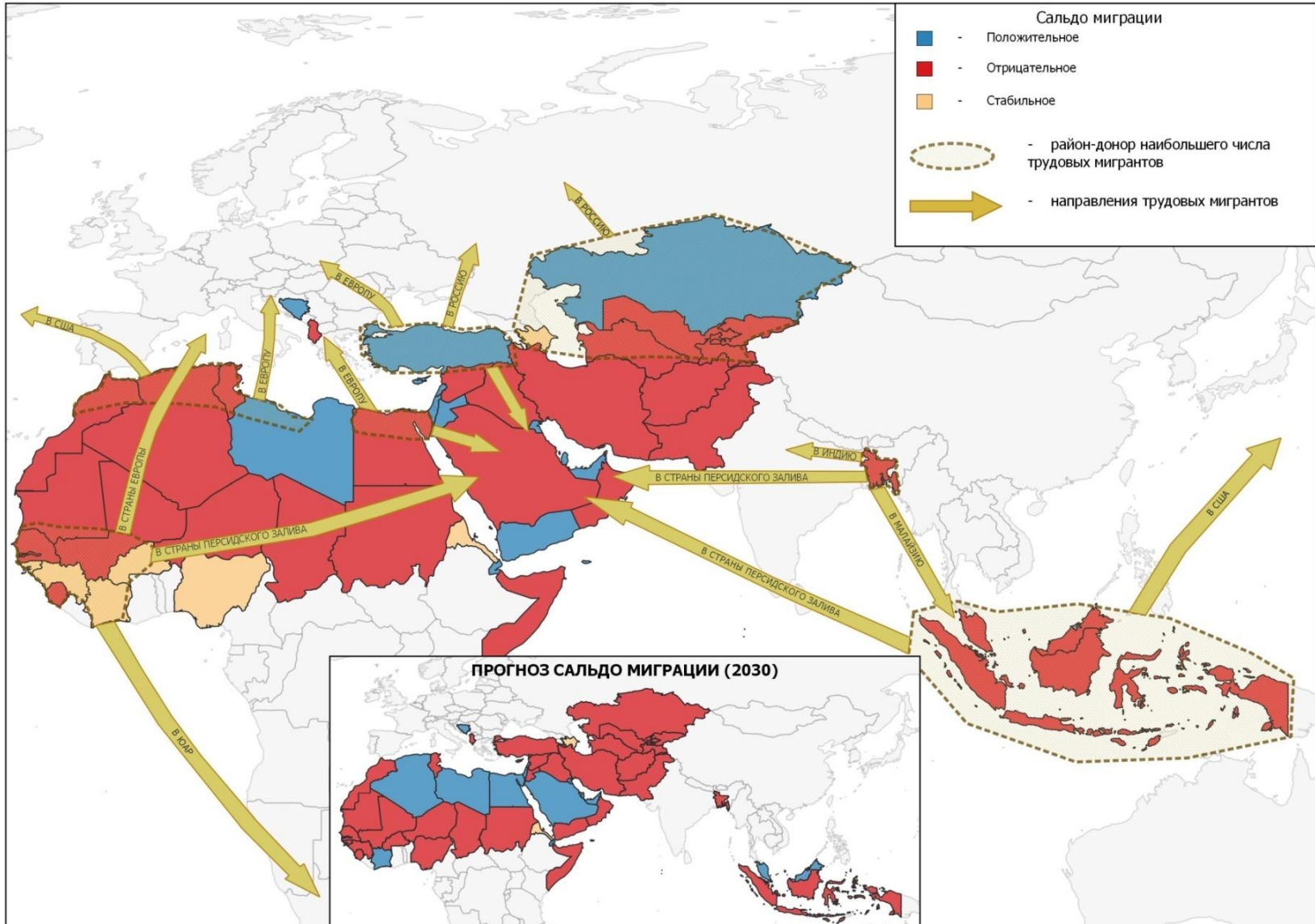
Сокращения:

South Su - Южный Судан
 RSA - ЮАР
 UK - Великобритания
 USA - США

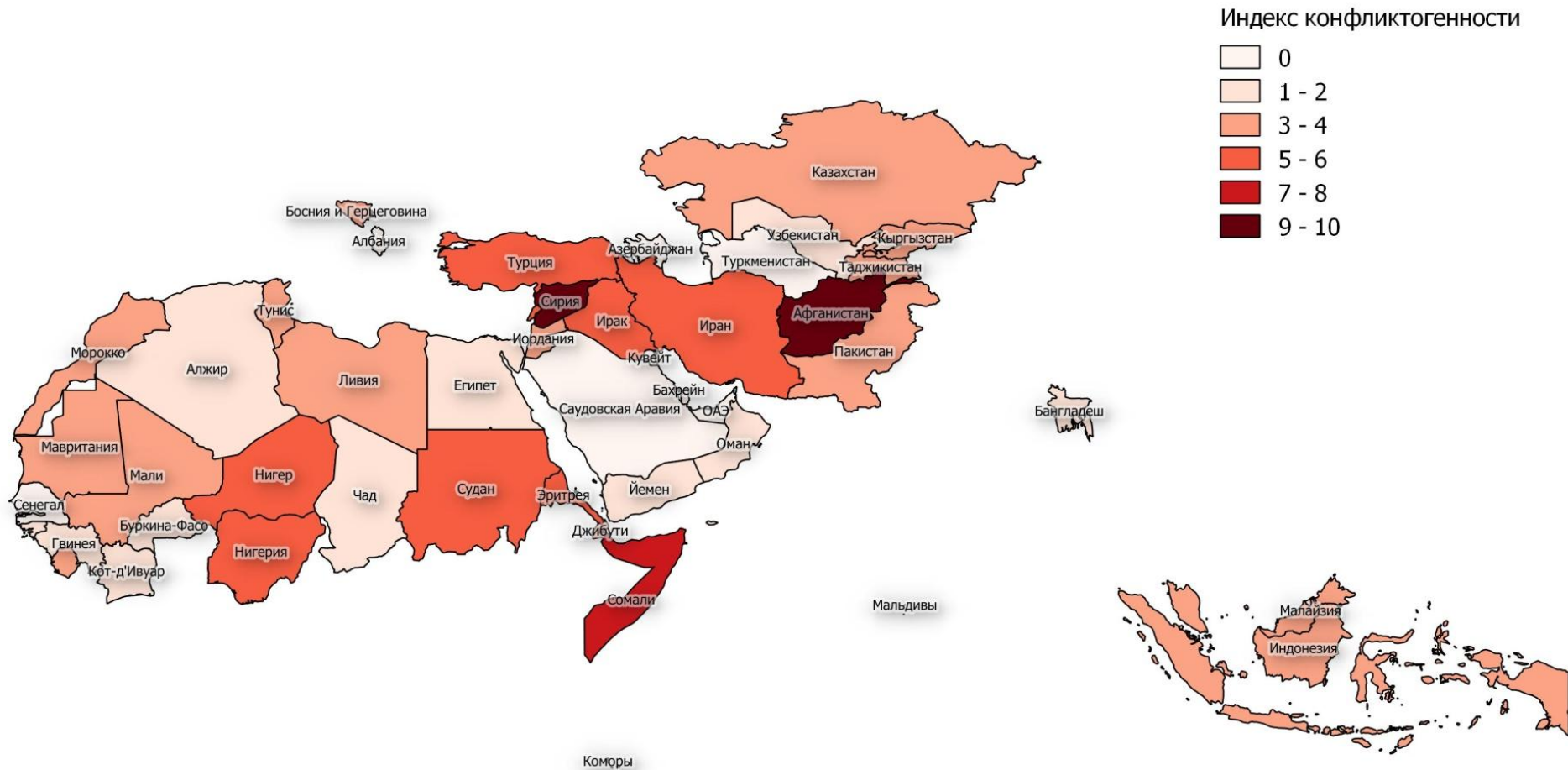
Как читать визуализацию:



Трудовые мигранты как фактор конфликтогенности в Исламском мире



Импорт и экспорт конфликтов. Индекс конфликтности



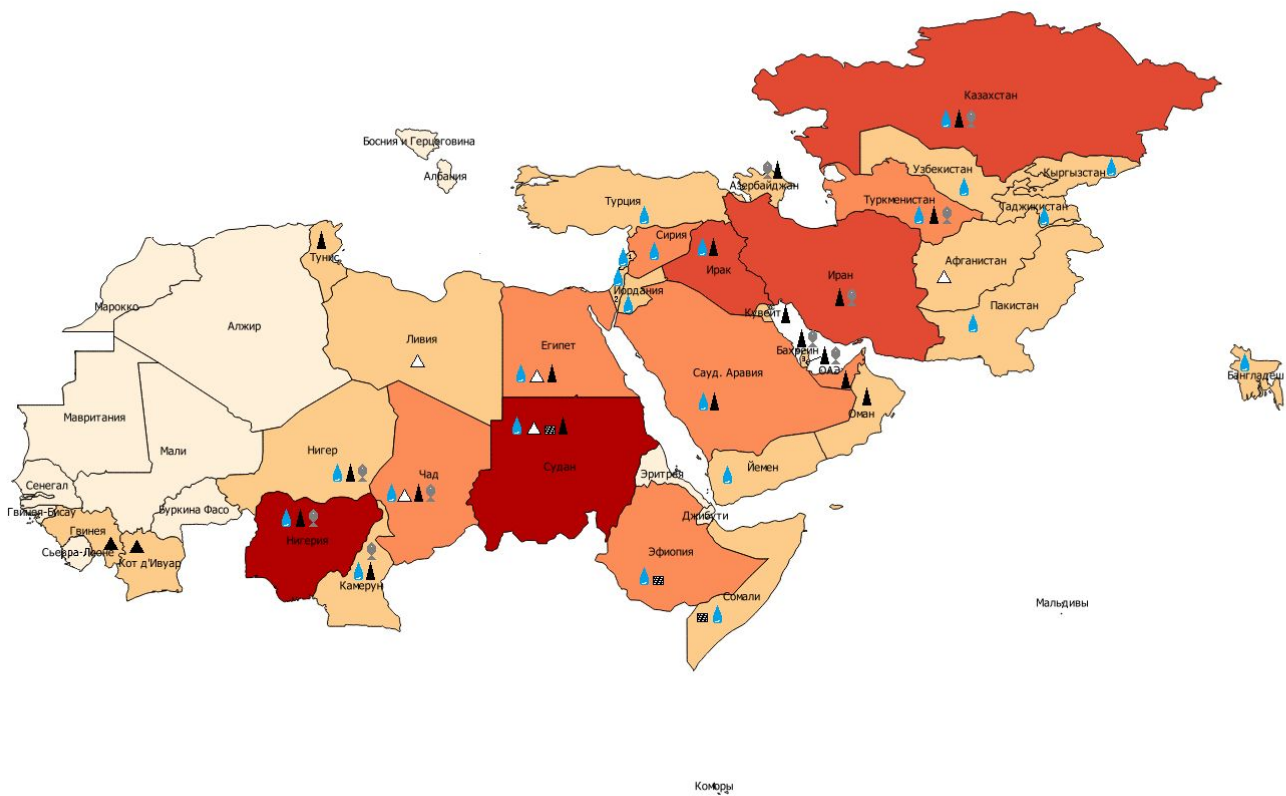
«Всему есть пределы»

Экоресурсная конфликтность в Исламском мире

Методика:

1. формирование списка конфликтных экоресурсных ситуаций (источники – Институт Ближнего Востока, Globalsecurity, ЦРУ, IslamReview и другие).
2. экспертная оценка ситуаций в баллах по четырем критериям: эскалация-деэскалация, стадия, интенсивность и кол-во сторон

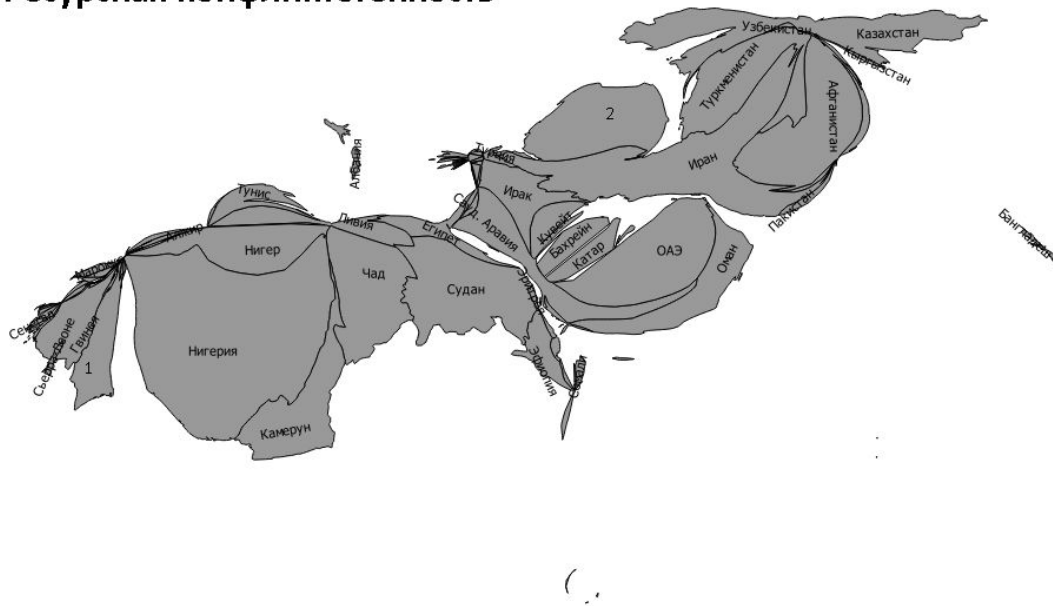
Конфликтотенные ресурсы




Легенда	
Конфликтотенные ресурсы	Количество конфликтотенных ситуаций
▲ нефть	0
🐟 рыбные ресурсы	1
▲ черные металлы	2
△ цветные металлы	3
💧 водные ресурсы	4
▨ пастбища	
Цифрами на карте обозначены	
1 Ливан	3 Катар
2 Израиль	4 Бруней



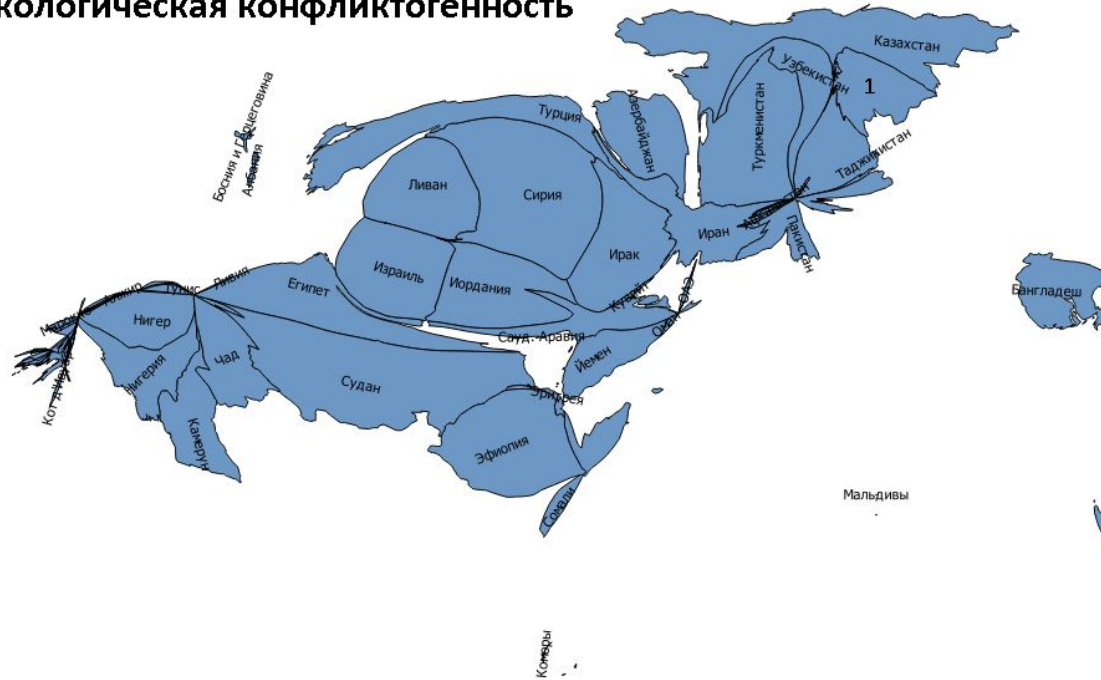
Ресурсная конфликтогенность



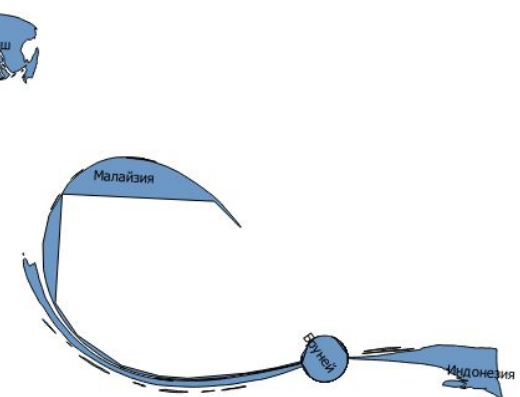
Легенда	
Цифрами на карте обозначены	
1	Кот-д'Ивуар
2	Азербайджан



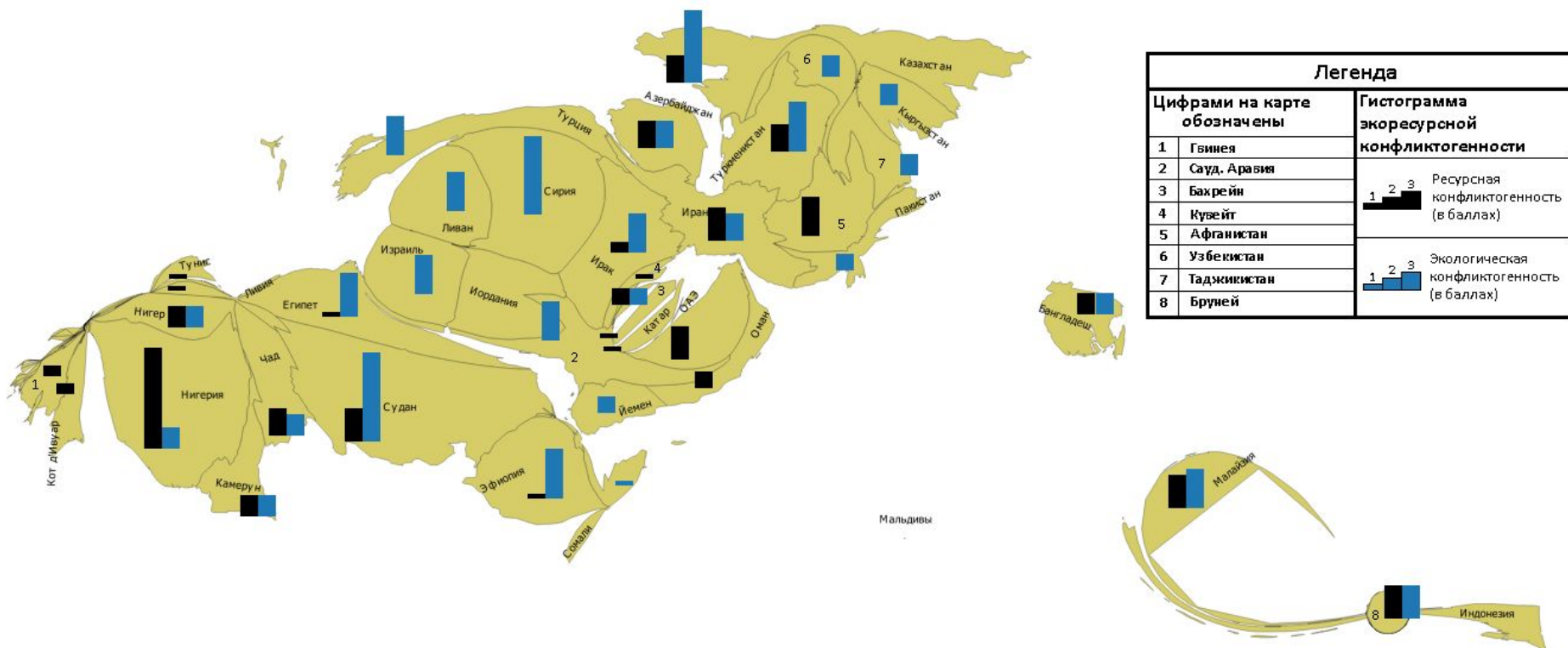
Экологическая конфликтогенность



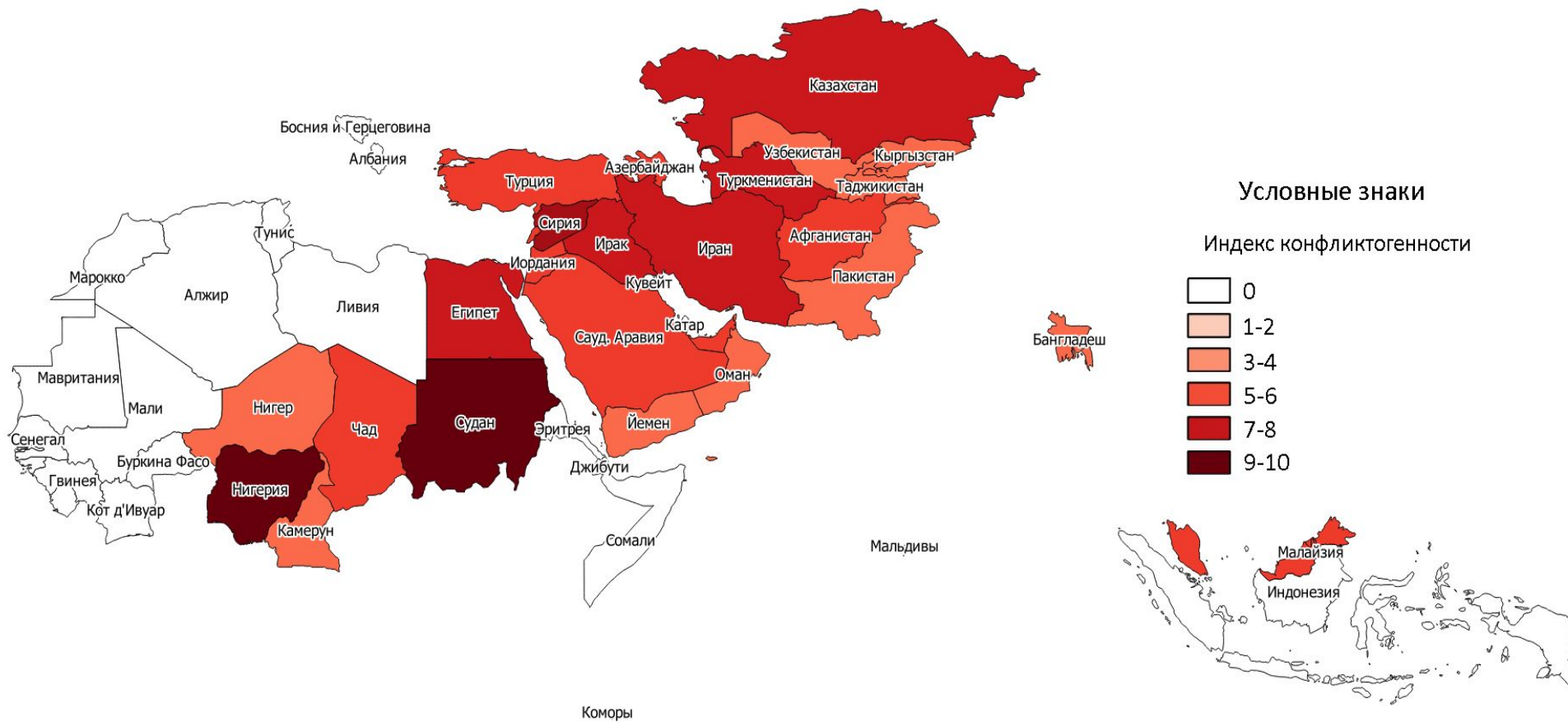
Легенда	
Цифрами на карте обозначены	
1	Кыргызстан



Экоресурсная конфликтогенность



Экоресурсная конфликтogenность. Индекс конфликтogenности

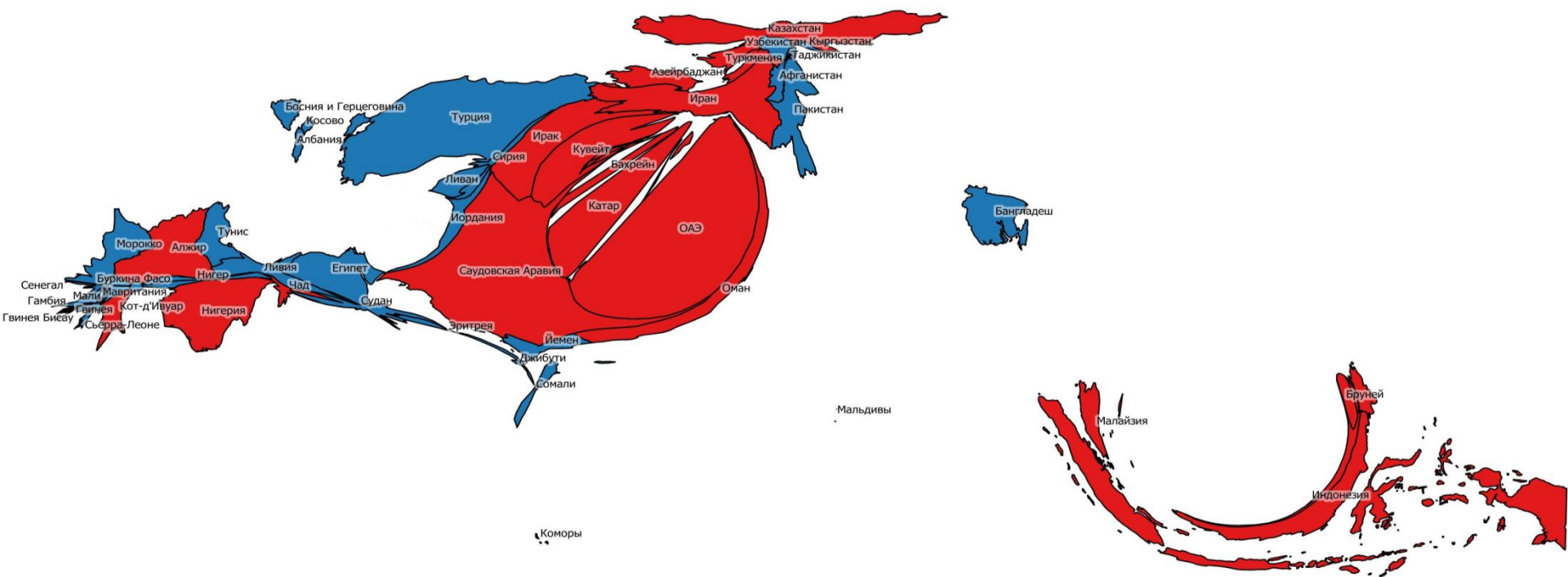


«Конфликт по пути»

Транспортные пути и торговые связи, как фактор конфликтности

- Транспортная инфраструктура и торговля связаны неразрывно;
- Невозможность реализации торговых взаимоотношений приводит к росту напряжённости в государстве;
- Соответственно значительные трансформации структуры и объёма экспорта и импорта, также могут приводить к конфликтам;
- Одну из ключевых ролей в подобных изменениях играет транспортный фактор;
- Возможные или существующие барьеры на транспортных путях затрудняют для государств доступ к мировым рынкам. Напротив контроль за теми или иными путями повышает роль страны в самом регионе.

Внешнеторговый оборот стран Исламского мира



Условные знаки

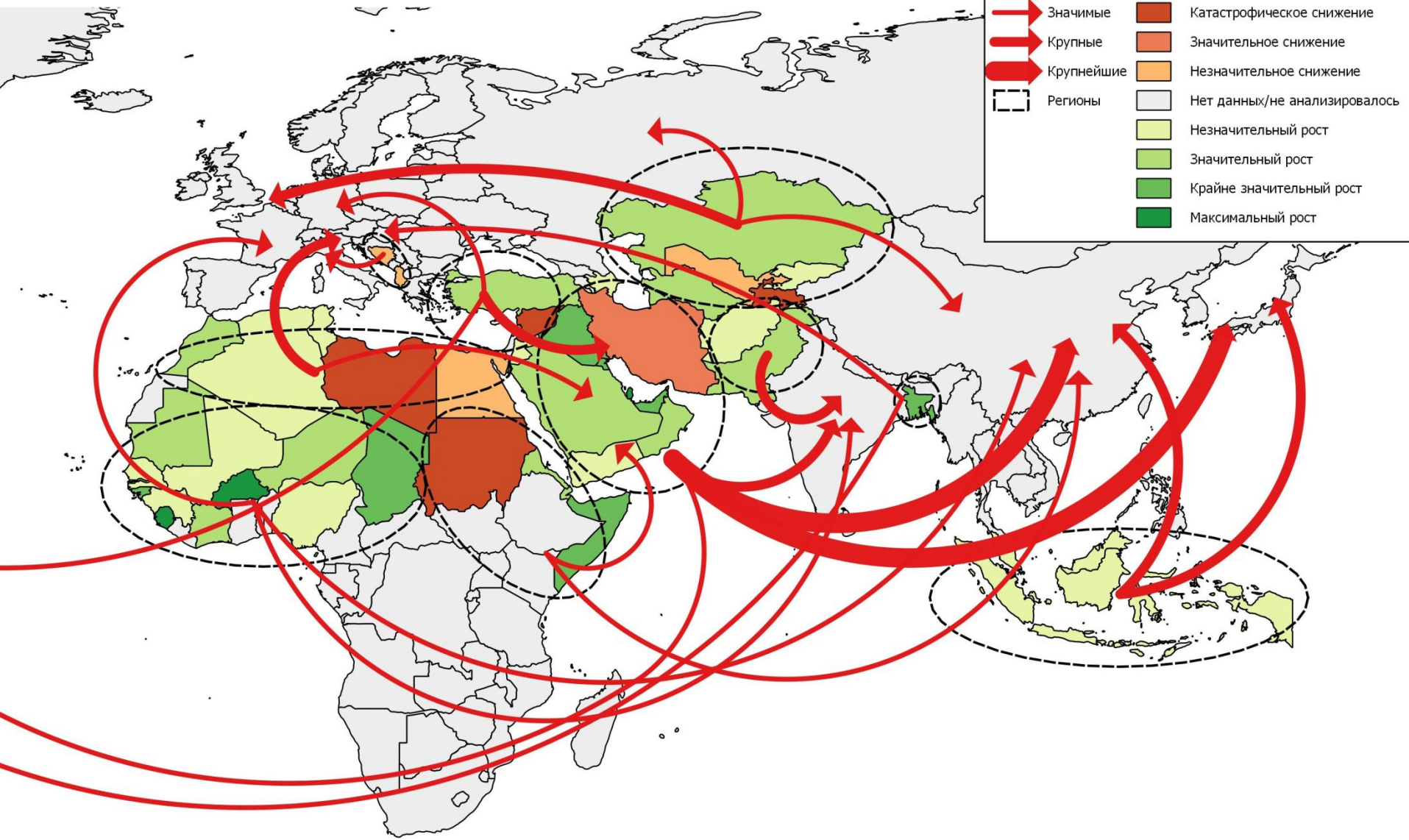
Тип страны

- Страны-экспортёры
- Страны-импортёры

Динамика и основные маршруты потоков экспорта

Условные знаки

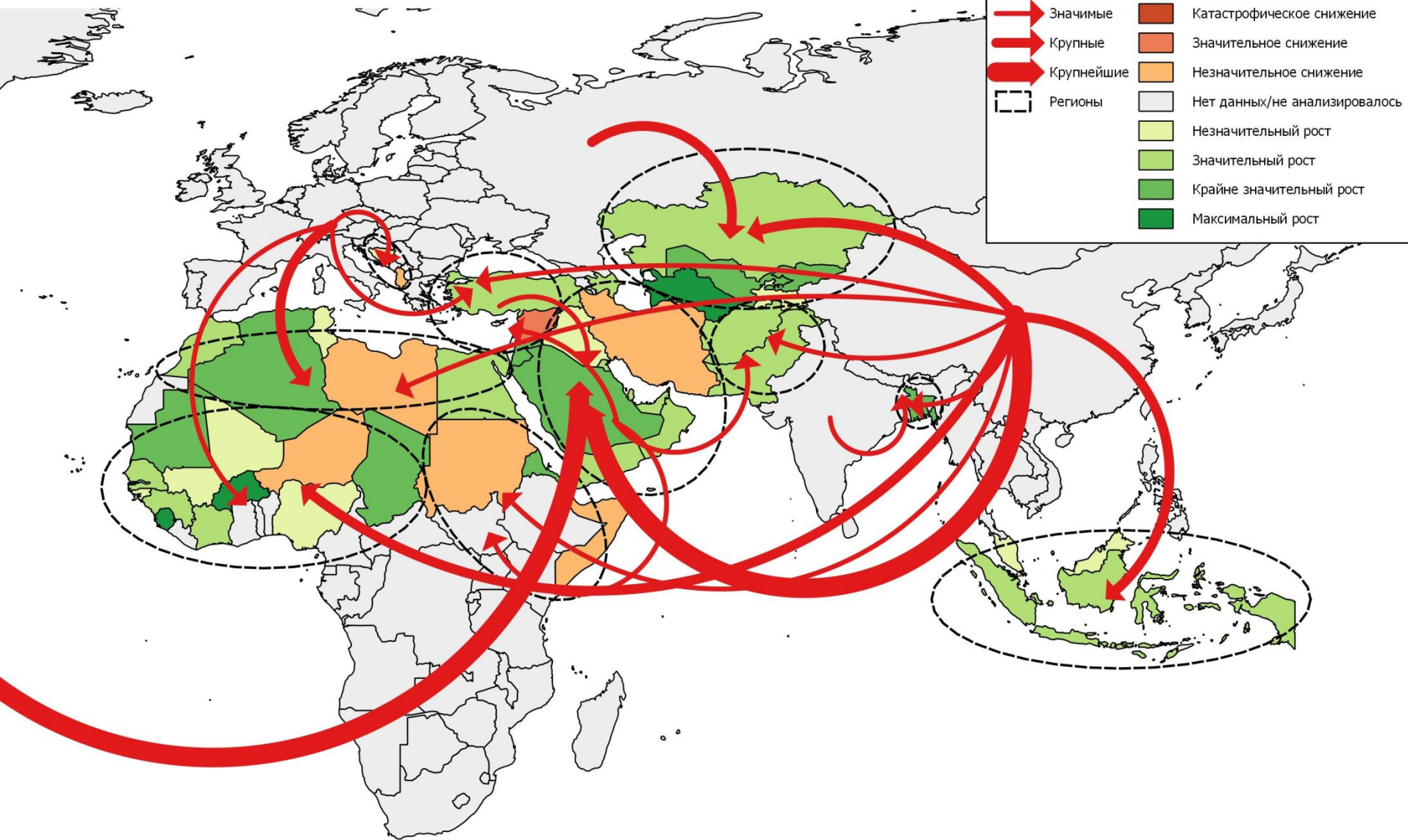
Потоки экспорта		Динамика экспорта стран мира	
	Значимые		Катастрофическое снижение
	Крупные		Значительное снижение
	Крупнейшие		Незначительное снижение
	Регионы		Нет данных/не анализировалось
			Незначительный рост
			Значительный рост
			Крайне значительный рост
			Максимальный рост



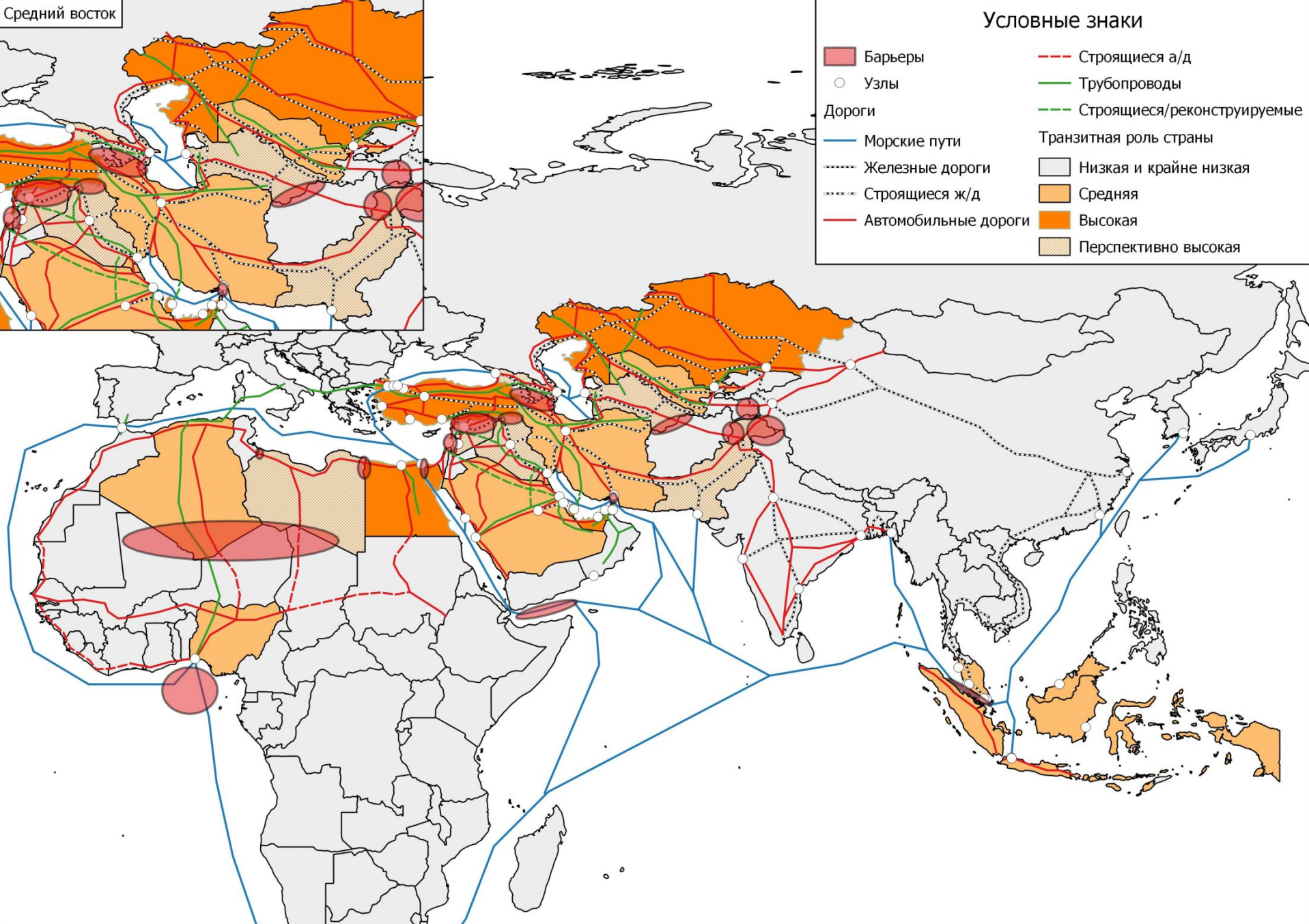
Динамика и основные маршруты потоков импорта

Условные знаки

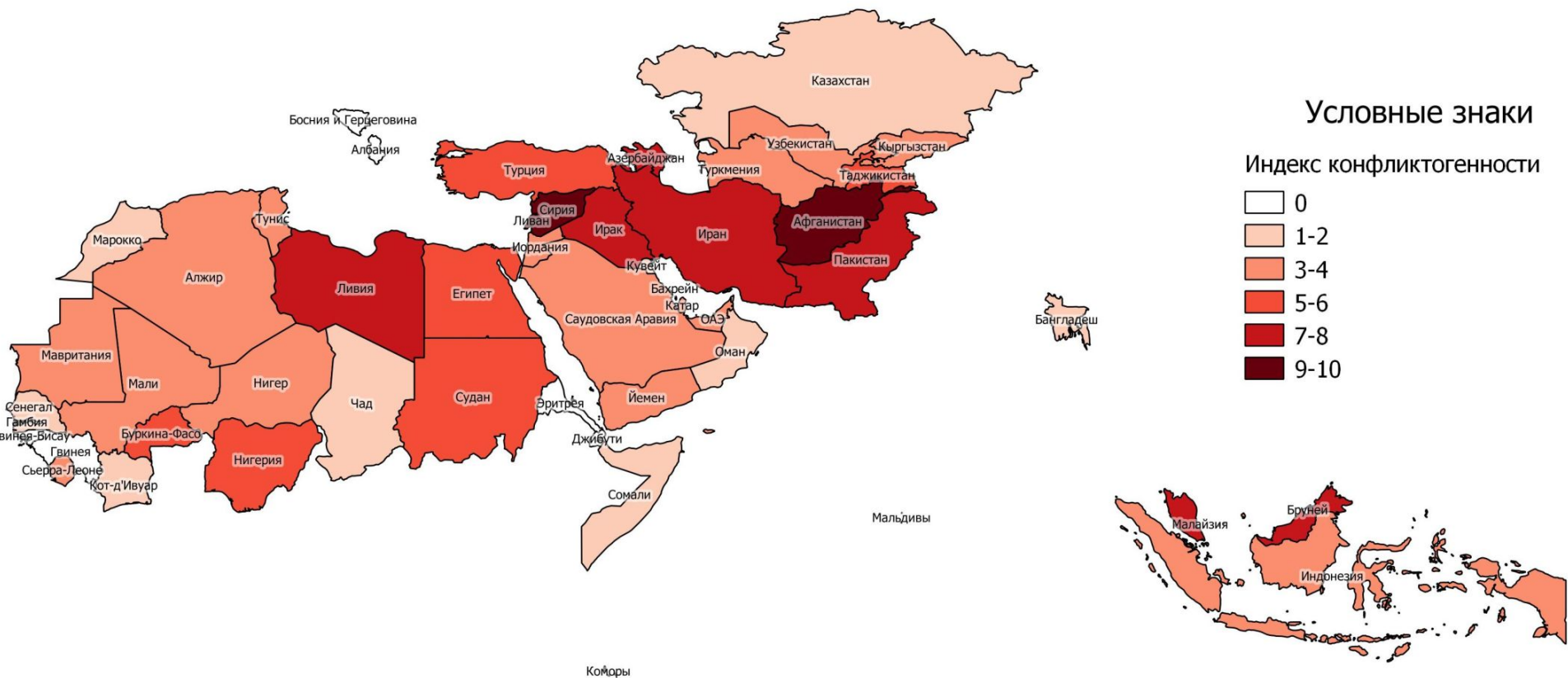
Потоки импорта	Динамика импорта стран мира
 Значимые	 Катастрофическое снижение
 Крупные	 Значительное снижение
 Крупнейшие	 Незначительное снижение
 Регионы	 Нет данных/не анализировалось
	 Незначительный рост
	 Значительный рост
	 Крайне значительный рост
	 Максимальный рост



Транспортные пути и барьеры



Конфликты по пути. Индекс конфликтогенности



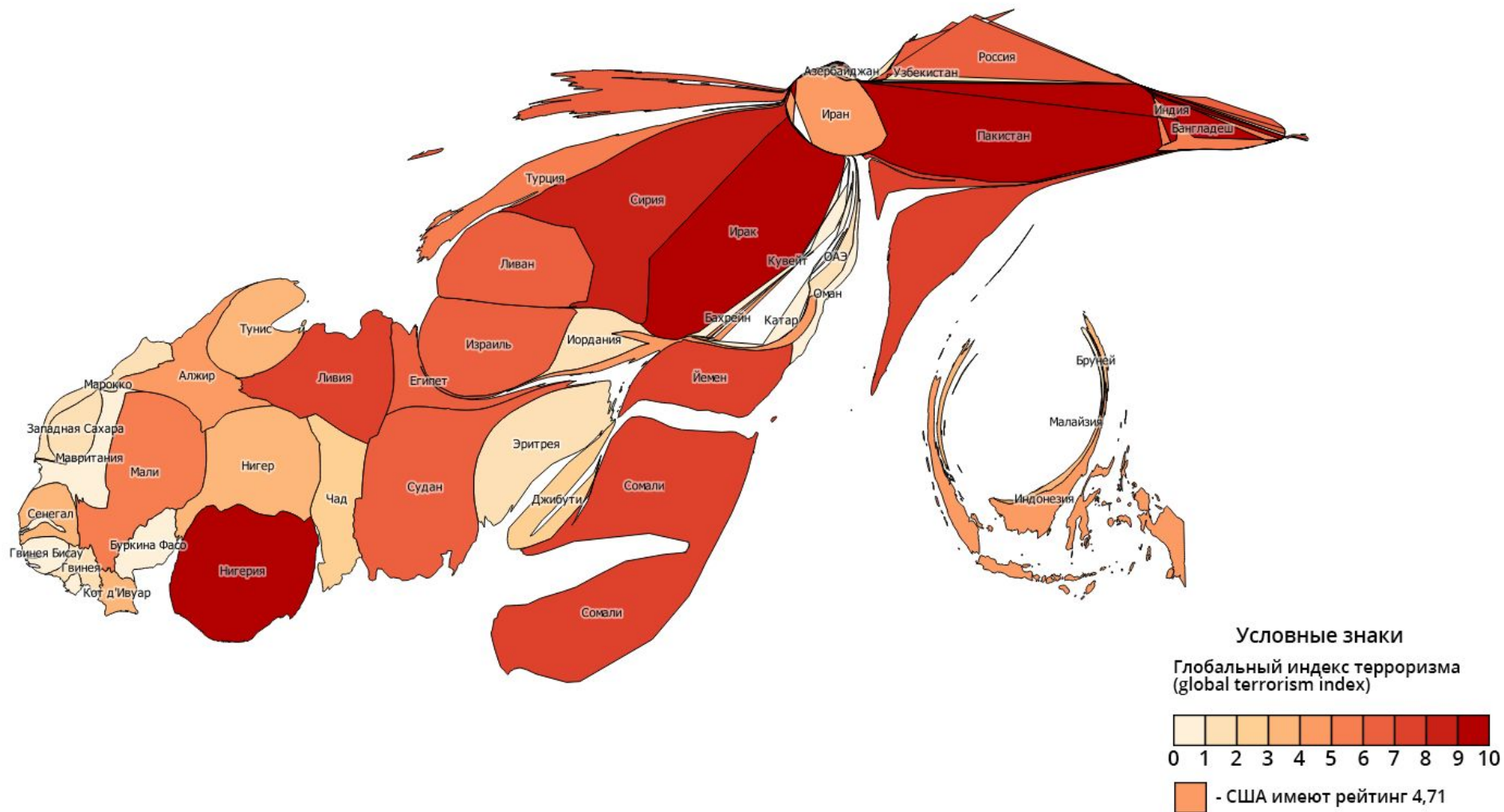
«Ремесло конфликта»

Военизированные организации и конфликтность в исламском мире

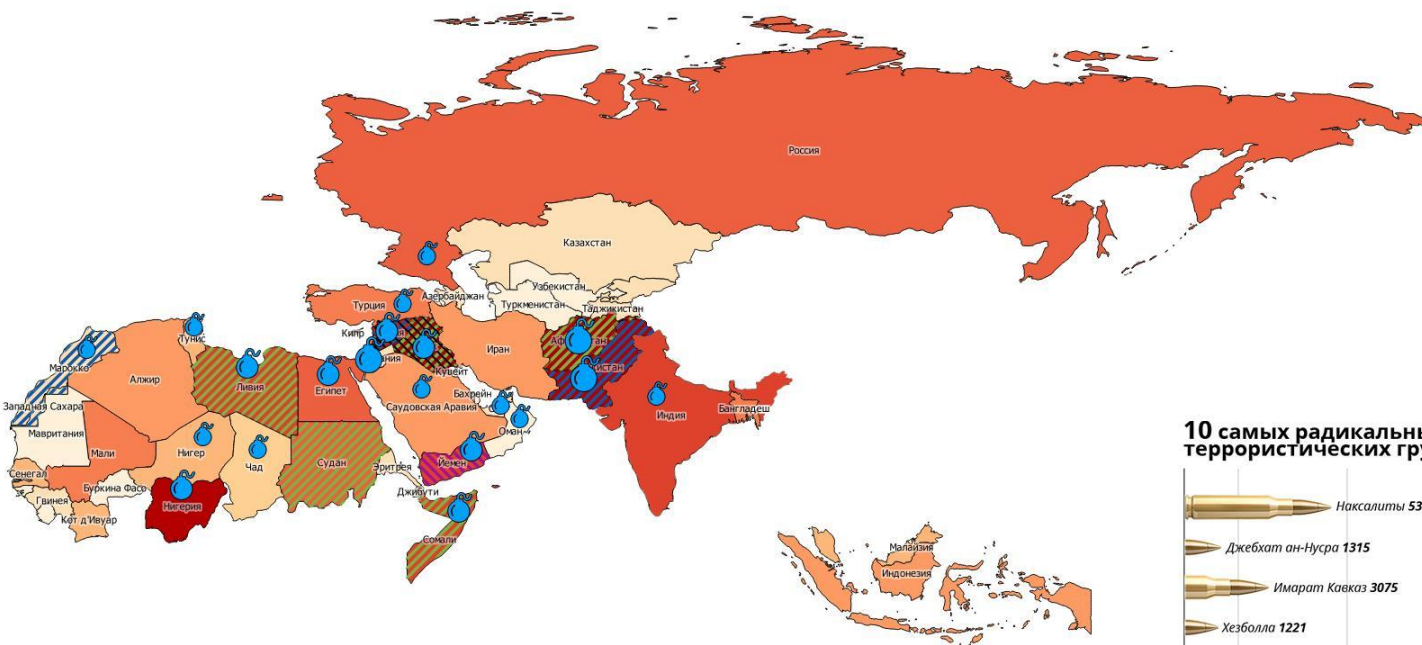
На сегодняшний день исламский мир наполнен огромным количеством военных организаций, как радикальных террористических, так и борющихся с ними миротворческих сил.

- Глобальный Индекс Терроризма (GTI) – рассчитывается с 2001 года Университетом Экономики и Мира
- Деятельность организаций, признанных террористическими по спискам США, РФ и ЕС
- Миротворческие операции коалиционных сил и международных организаций ООН и НАТО
- 10 самых радикальных террористических организаций – на основании данных по жертвам с 2000 по 2015 годы
- Сводный индекс конфликтности на основе анализа вышеперечисленных данных

Активность террористических организаций на территории государств



Военные операции международных организаций и деятельность 10 самых радикальных террористических организаций



Условные знаки

Деятельность 10-ки самых радикальных террористических организаций на территории стран:

- 1 организация
- 2 организации
- 3 и более организации

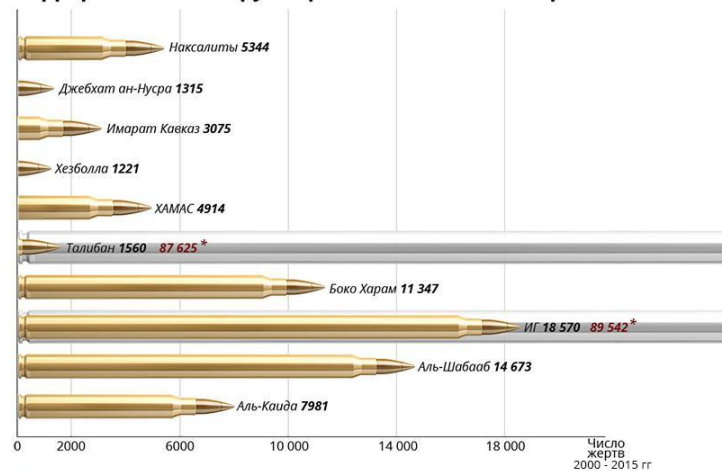
Действия военизированных частей международных организаций на территории стран Исламского мира:

- операции коалиций против ИГ
- операция коалиции арабских гос-в в Йемене
- операция ООН
- операция НАТО

Глобальный индекс терроризма (global terrorism index)

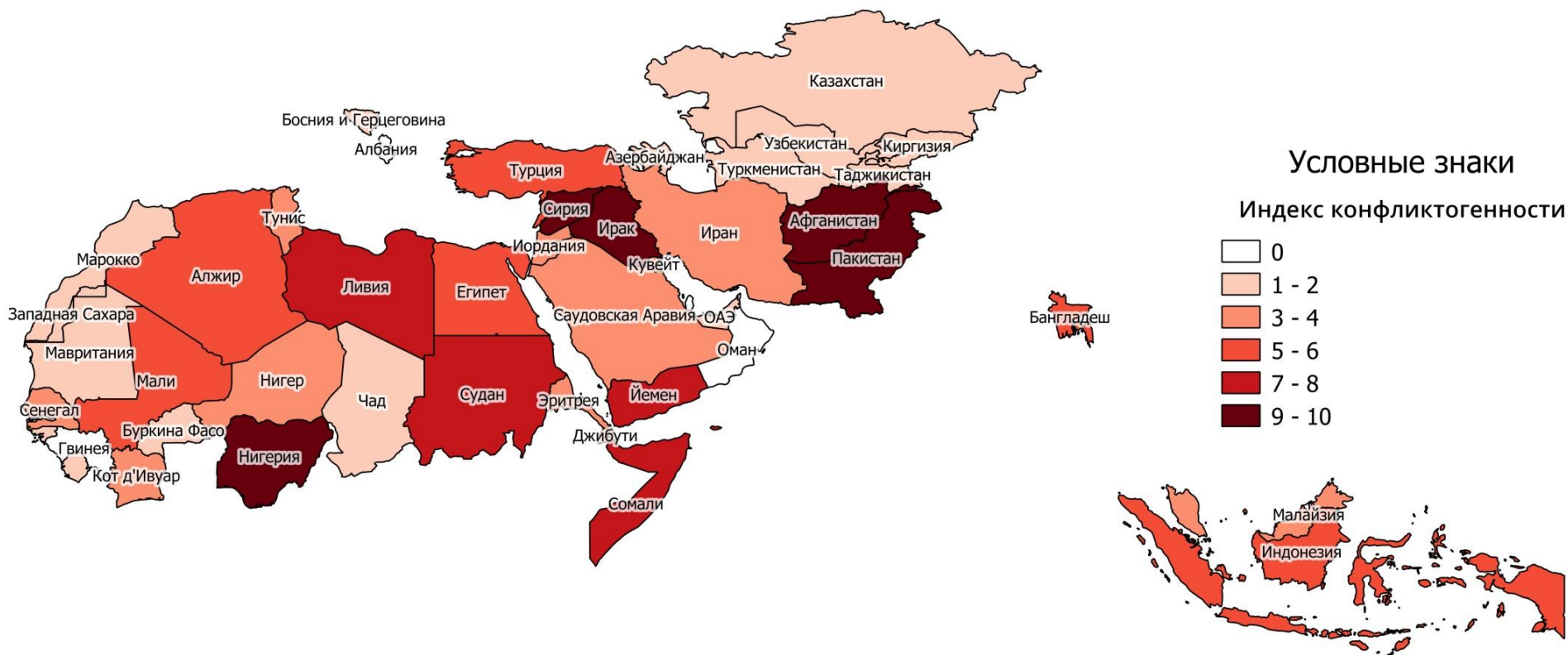


10 самых радикальных террористических группировок Исламского мира



* - Для Талибана и ИГ представлено число жертв среди мирного населения, красным показано общее число жертв в результате ведения регулярных боевых действий

Военизированные организации. Индекс конфликтогенности



«Война вчера и сегодня»

Вооруженные конфликты Исламского мира

1) Карта активности действующих конфликтов на территории Исламского мира.

показатели: количество погибших за 2015

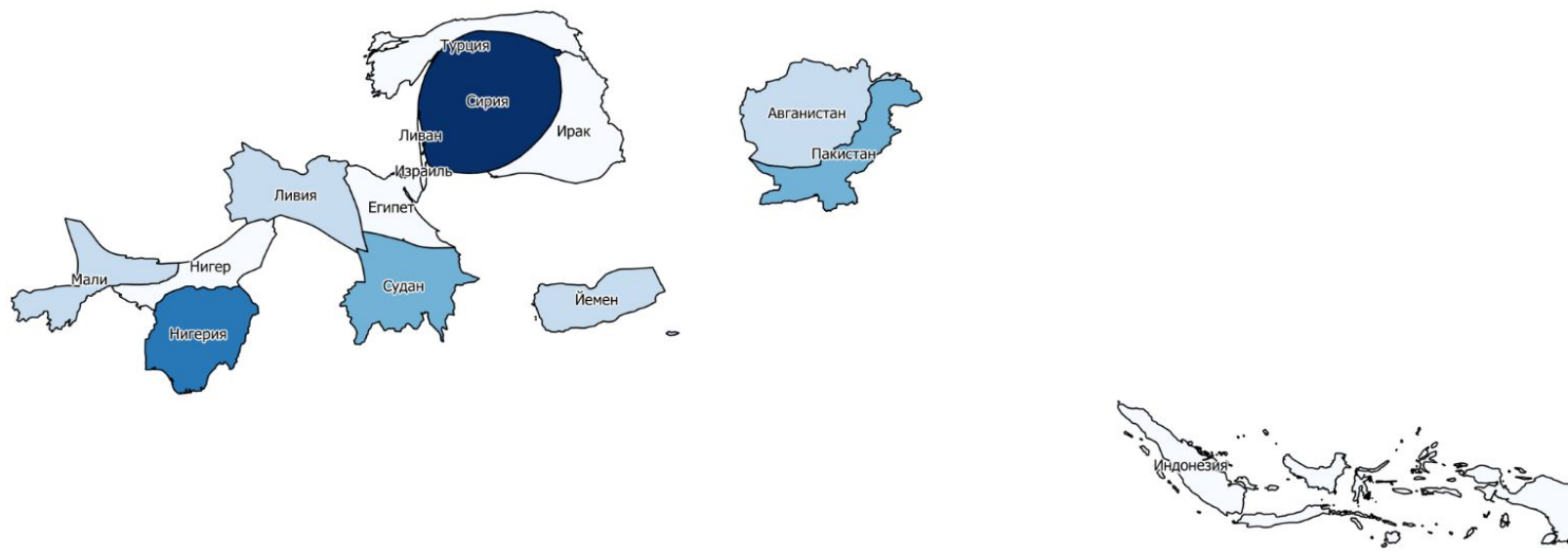
год/количество действ. конфликтов на 2015 год

2) Карта показывает давность возникновения первых конфликтов и количество погибших на апрель 2016 года.

показатели: количество лет с начала

конфликта/количество погибших в вооруженных конфликтах.

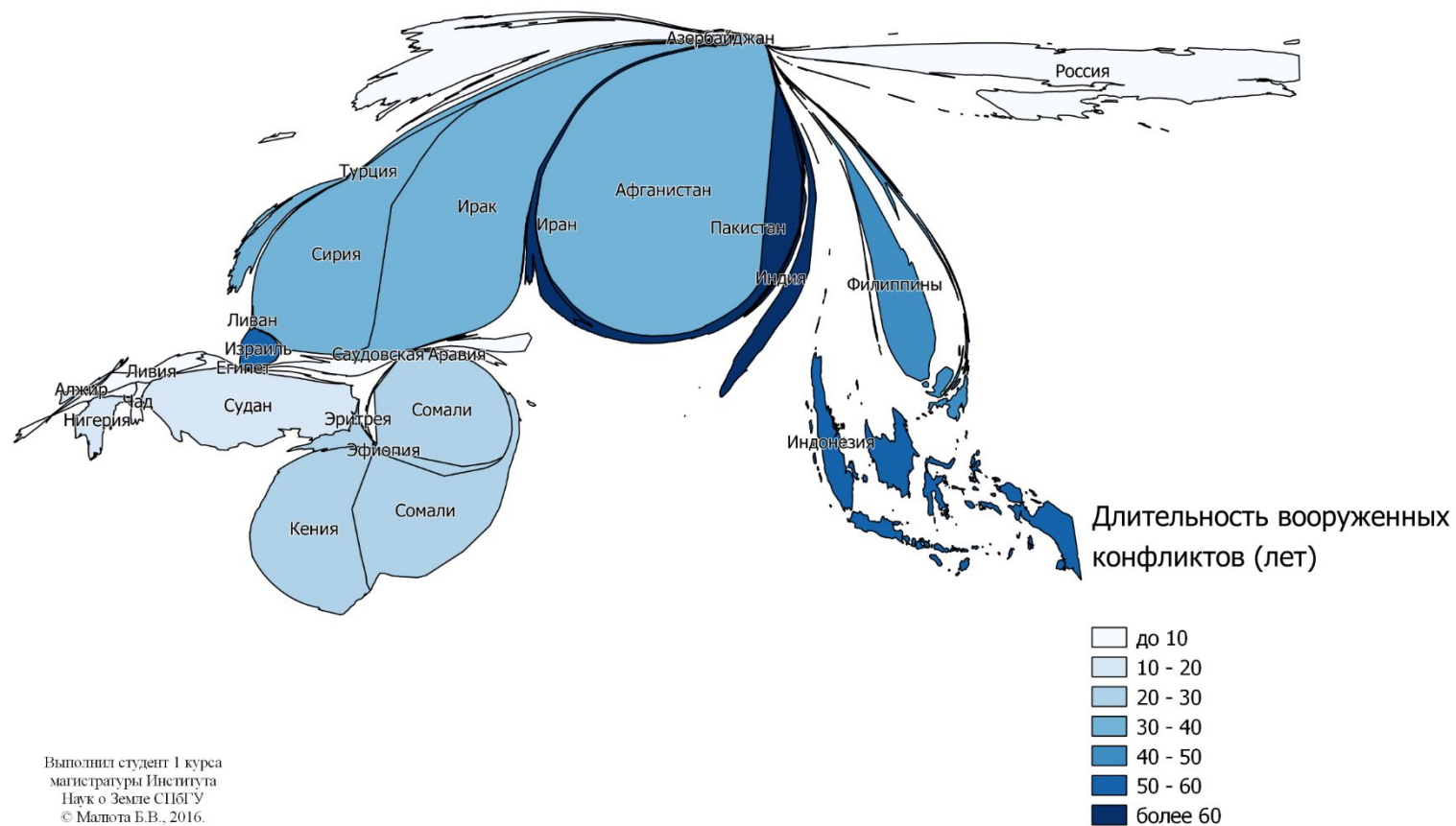
Активность действующих вооруженных конфликтов Исламского мира за 2015 год



Количество
конфликтов

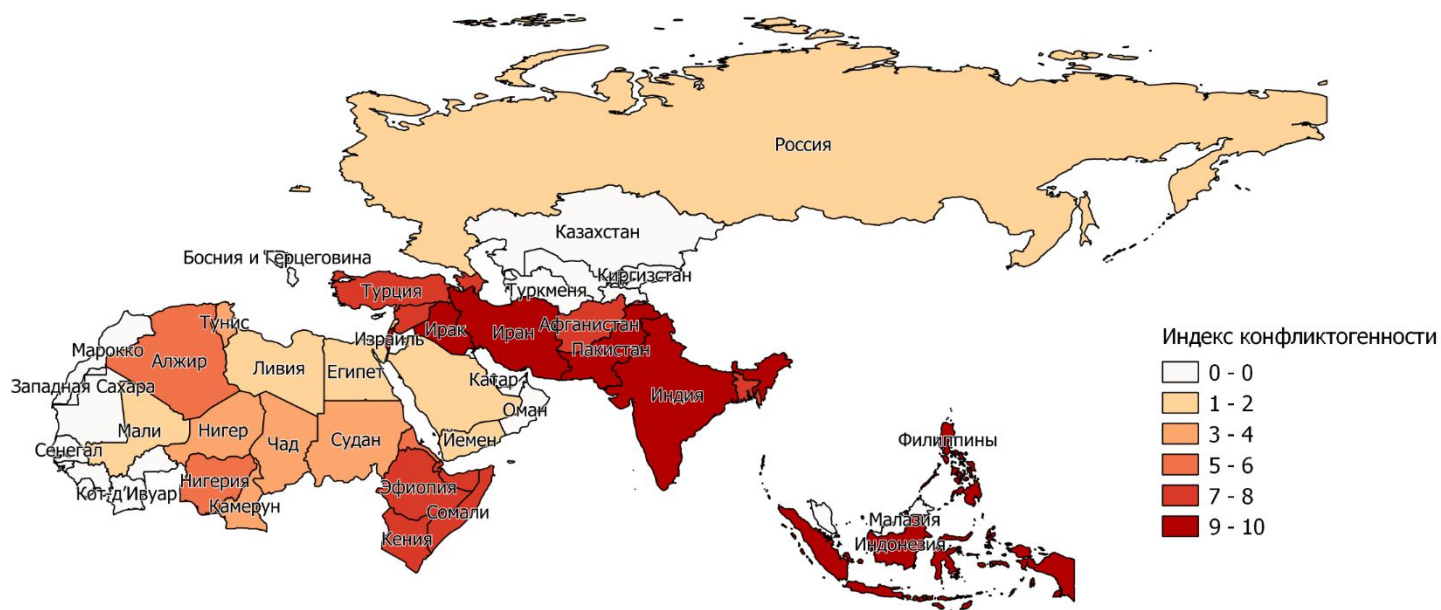
- менее 7
- 7 - 12
- 12 - 17
- 17 - 22
- более 22

Количество общих потерь в текущих конфликтах (апрель 2016)



Выполнил студент 1 курса
магистратуры Института
Наук о Земле СПбГУ
© Малюта Б.В., 2016.

Война вчера и сегодня. Индекс конфликтогенности



ЧЕТВЕРТАЯ ВЛАСТЬ

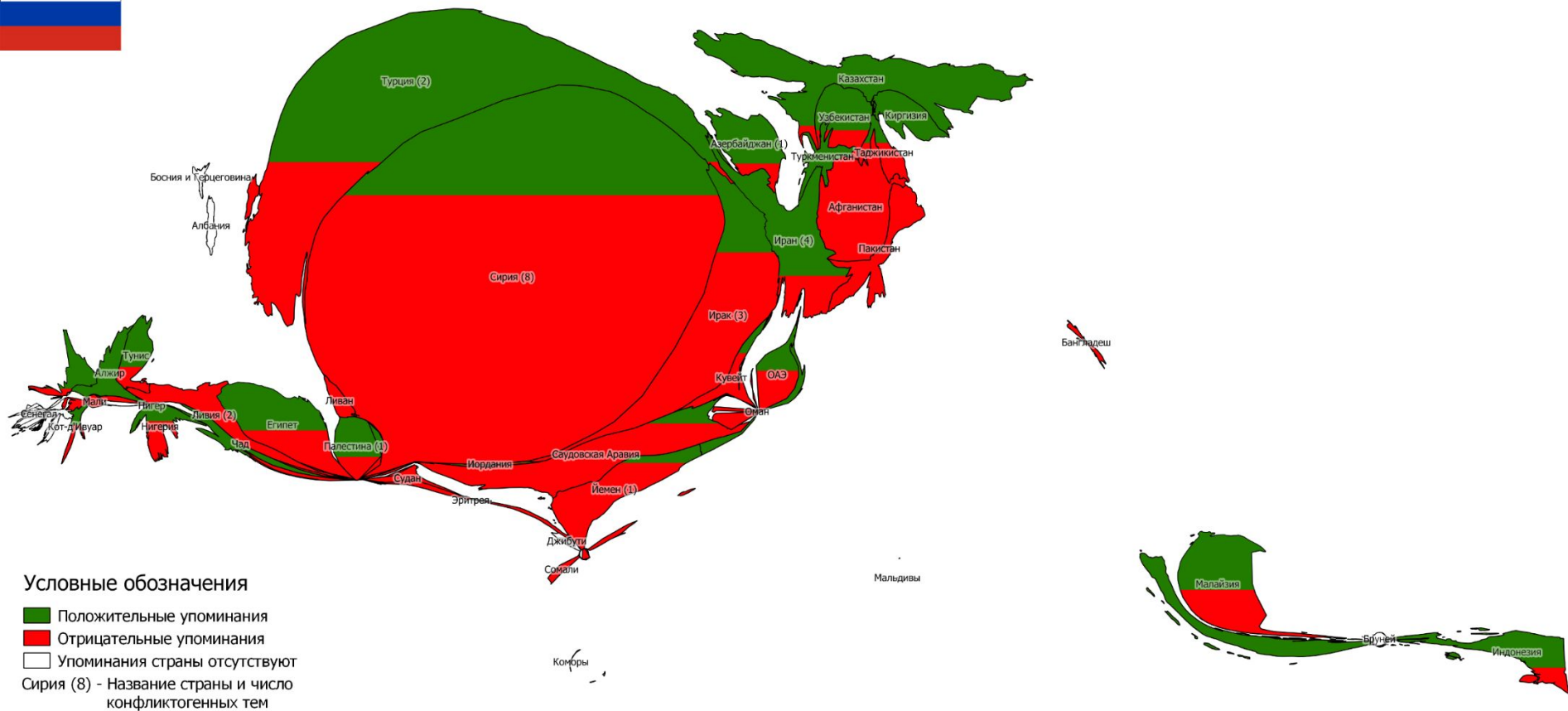
Восприятие Исламского мира российскими и американскими СМИ

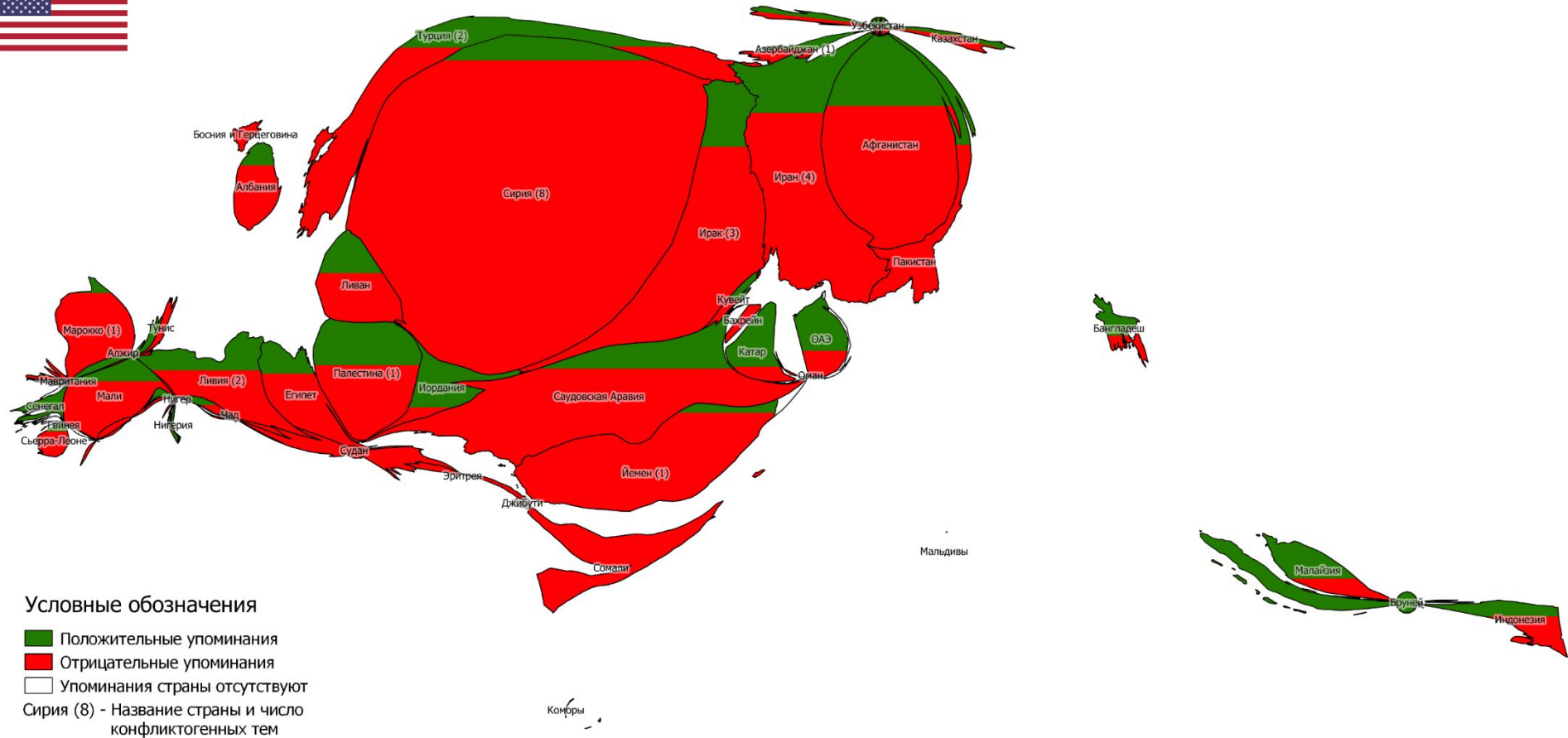
Егошин В.Н.

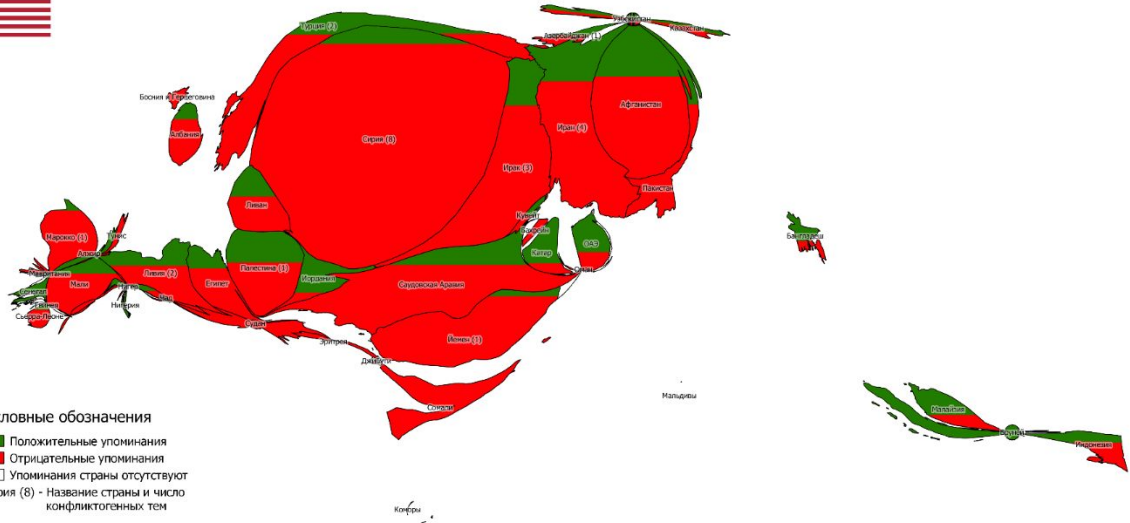
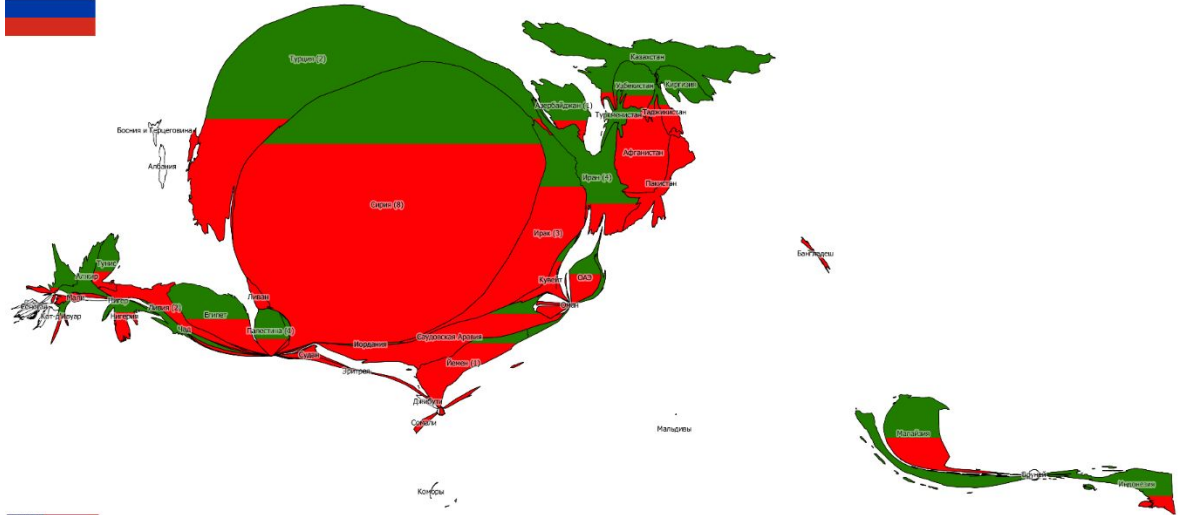
- СМИ формируют общественное сознание и отображают позицию государства
- Количество упоминаний влияет на силу конфликтного потенциала
- Разное видение отображает конфликтогенность

Методика

- 1) Выбор источника – "Лента.ру" и "The Huffington Post"
- 2) Выбор периода публикаций – с 1 окт. 2016 по 10 окт. 2016
- 3) Контент-анализ
- 4) Определение эмоциональной окраски упоминания (положительные/отрицательные)
- 5) Выявление количества наиболее конфликтогенных тем

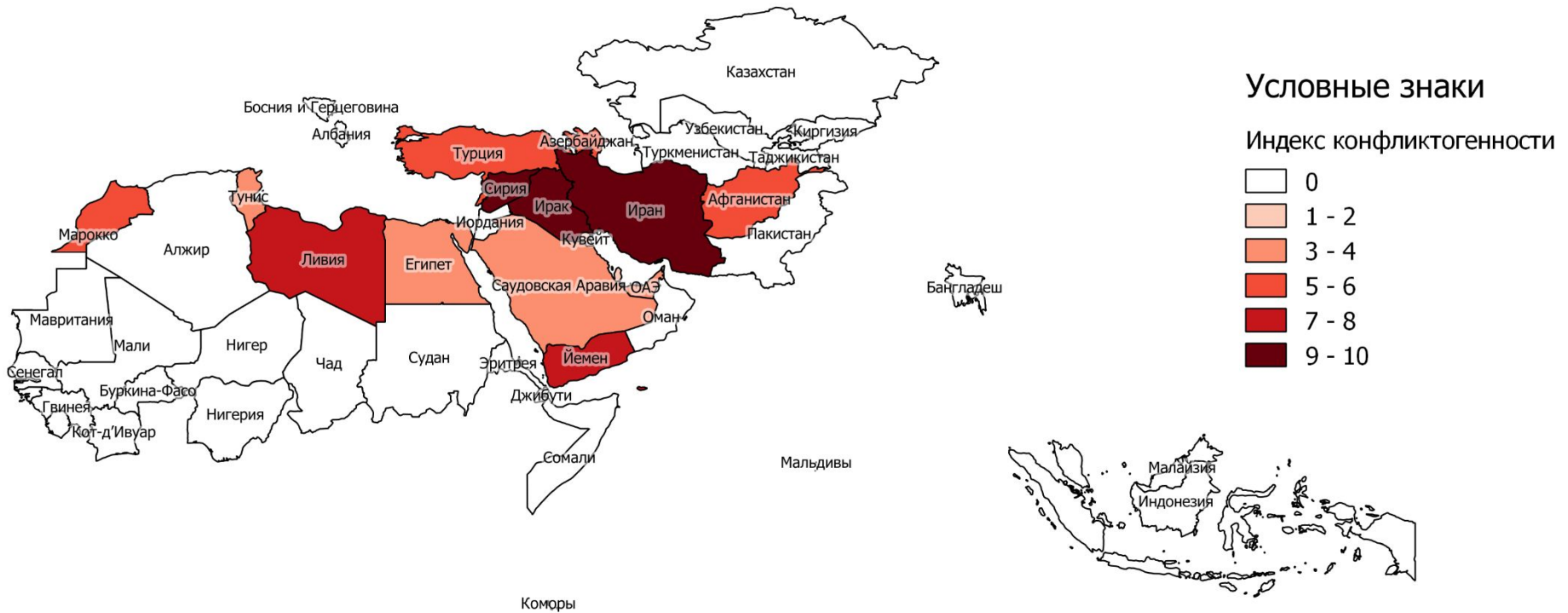






Условные обозначения
■ Положительные упоминания
■ Отрицательные упоминания
□ Упоминания страны отсутствуют
Сирия (8) - Название страны и число конфликтогенных тем

Четвертая власть. Индекс конфликтности



Сводный индекс конфликтности

ИК

$$= 2 * \text{Э} + 1,5 * \text{РЕЛ} + 1,5 * \text{РЕС} + \text{ТР} + \text{ВО} + \text{СМИ} + \text{М} + \text{ВК}$$

Где:

Э - индекс этнической конфликтности;

РЕЛ - индекс религиозной конфликтности;

РЕС - индекс ресурсной конфликтности;

ТР - индекс транспортной конфликтности;

ВО - индекс конфликтности, связанной с вооружёнными организациями;

СМИ - индекс конфликтности, отражённой в СМИ;

М - индекс миграционной конфликтности;

ВК - индекс конфликтности, связанной с вооружёнными конфликтами;

Измеряется от 0 до 100.

Сводный индекс конфликтности Исламского мира

