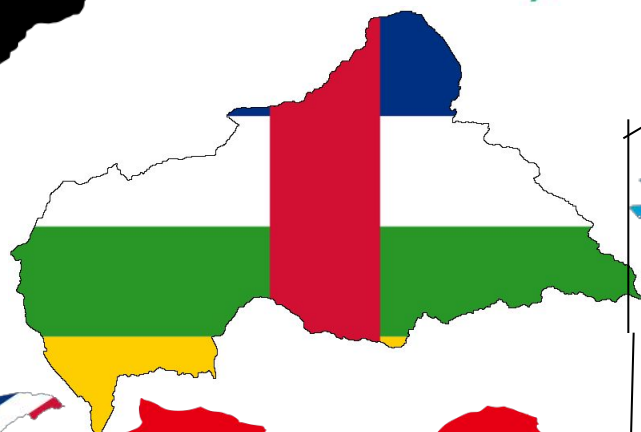
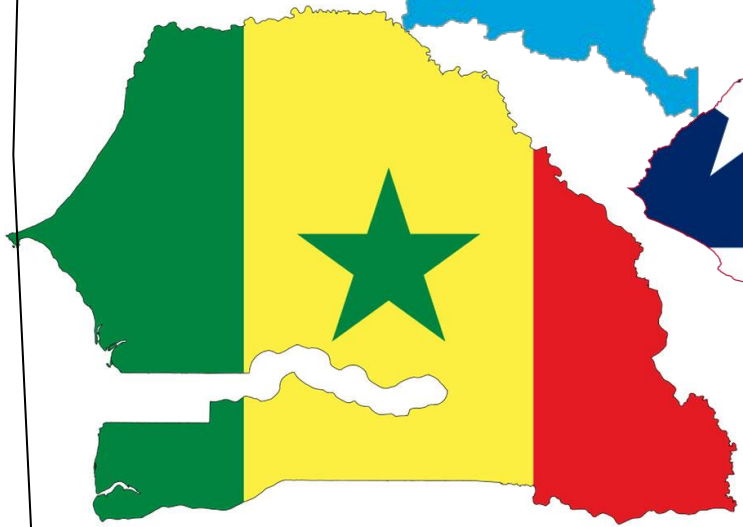
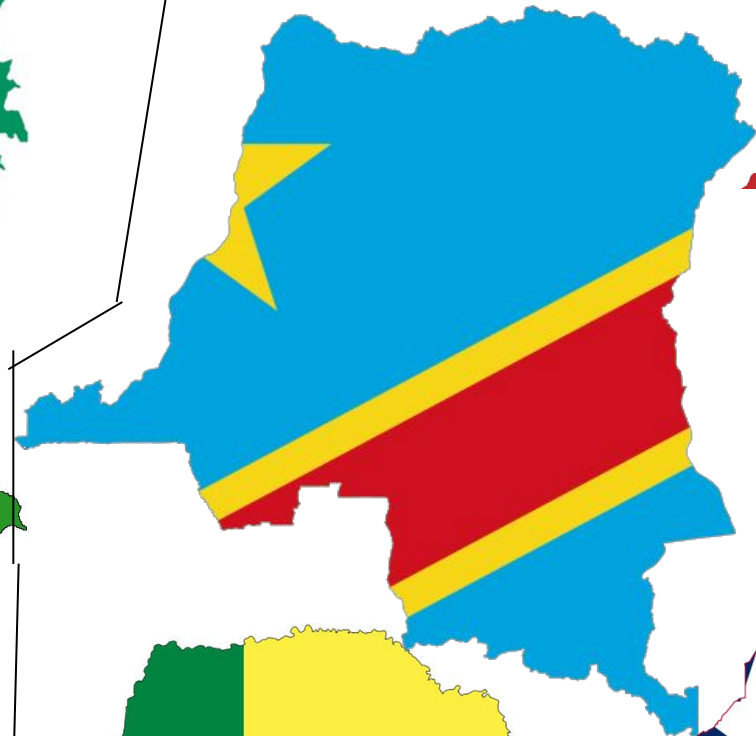


1. Узнать страну по контуру, написать название -

столицу
1 вариант



2 вариант



2. Определите страну/город по описанию

1. Страна Западной Африки, не имеющая выхода к морю и относящаяся к категории менее развитых. Столица – Нджамена
2. На территории, составляющей всего 4% площади, сосредоточено 98% населения. Страна пустынь и главной водной артерии Африки
3. Бывшая колония Франции в Северной Африке. Специализируется на поставках в Европу сжиженного природного газа
4. Столицы двух стран с одинаковыми названиями, расположенные друг против друга на берегах большой реки
5. Территория, считается спорной,

2

1. Столица страны – самый крупный город Африки
2. Бывшая французская колония, на её территории проходят международные соревнования по автоспорту
3. Эта европейская страна имеет свои владения в Северной Африке, например, город Сеута.
4. Государство на юге Африки, омывается водами двух океанов. 20% населения страны — люди европейского происхождения. У него несколько столиц
5. Столица страны Северной


Северная Африка


Географическое положение















Tunisia

Morocco

Algeria

Libya

Egypt

Mauritania


Mali

Niger

Chad

Sudan

Nigeria

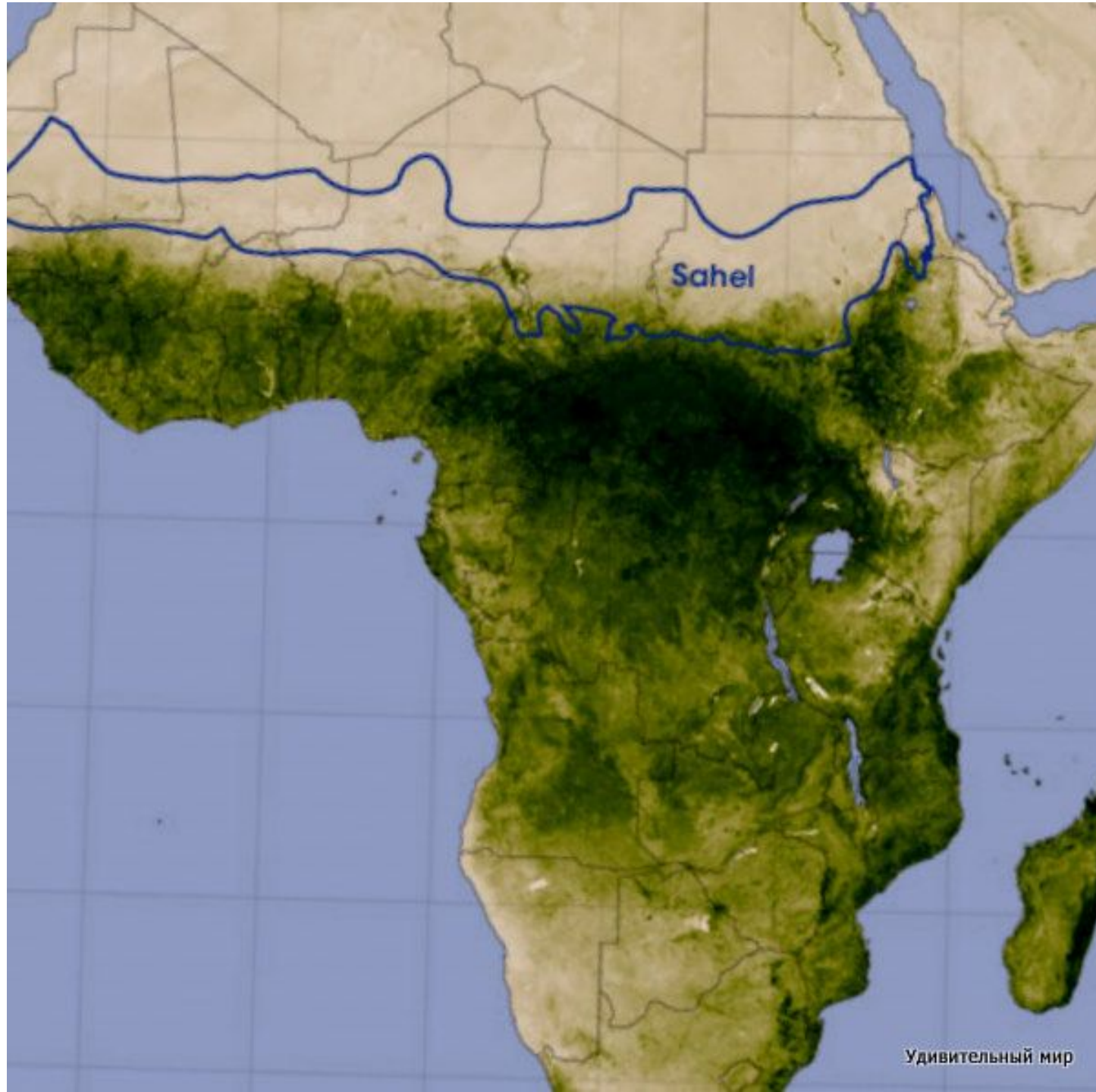
 Sahara Desert

Enviro Map.com

Пустыня Сахара расположена на территории государств:

- Алжир
- Египет
- Западная Сахара
- Ливия
- Мавритания
- Мали
- Марокко
- Нигер
- Судан
- Тунис

Сахель









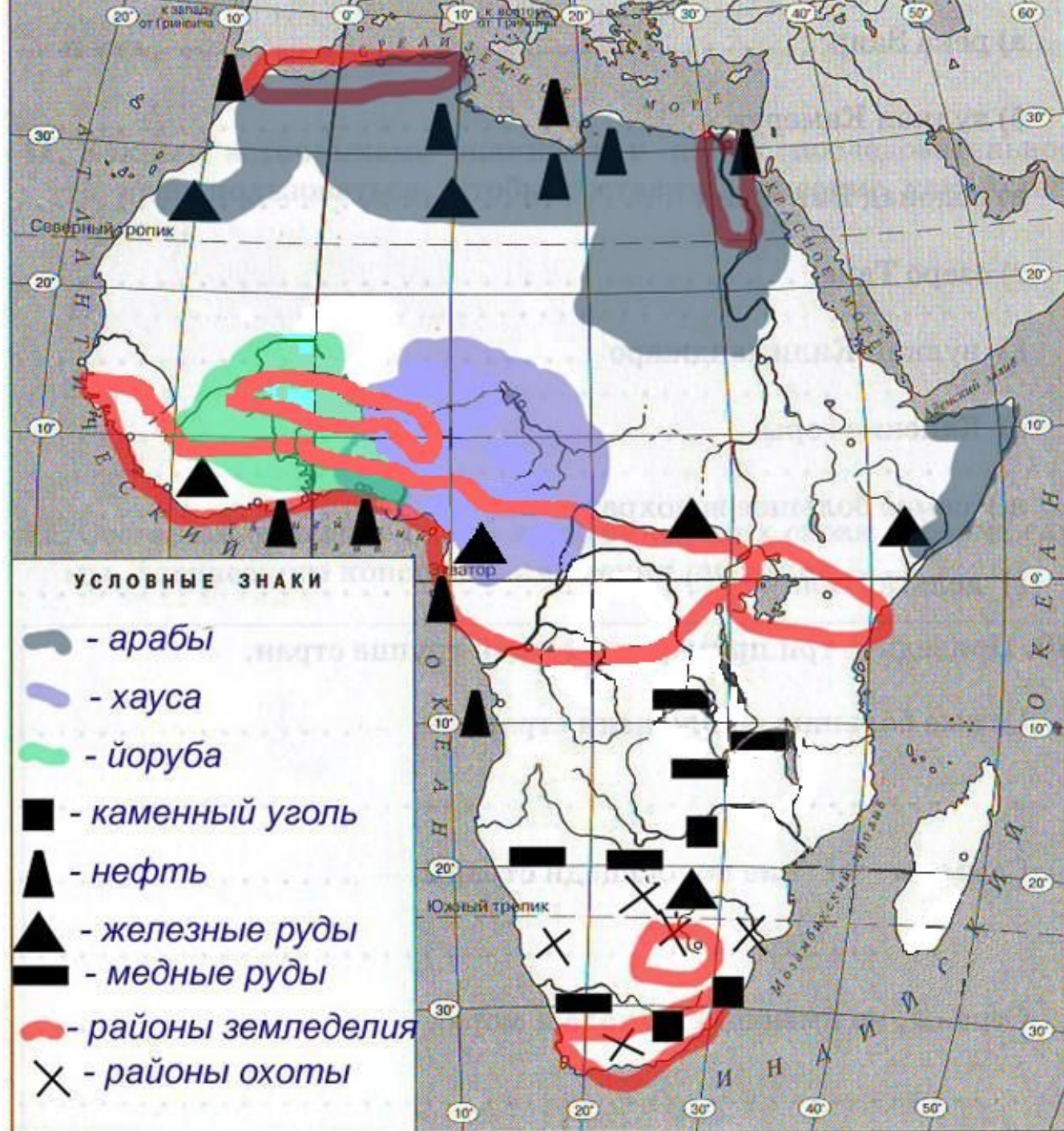












Тропическая Африка – «Черная Африка»

- Большинство населения – экваториальная негроидная раса
- Племена (пигмеи), местные языки, суахили
- Самая отсталая часть всего развивающегося мира – 29 наименее развитых стран
- Сфера материального производства – сельское хозяйство (оно натуральное, малотоварное, мотыжная обработка почвы)
- Основная рабочая сила – женщины

Растениеводство:

- Корне-клубнеплоды: маниока, касава, ямс, батат (мука, крупа, лепешки)
- Просо, сорго, рис, кукуруза
- Бананы, овощи
- Зона многолетних насаждений: какао, кофе, арахис, гевея, масличная пальма, чай, сизаль, пряности



Тропическая Африка – наименее индустриализированный, урбанизированный район мира (кроме Океании)

- Медный пояс – Конго (Заир), Замбия
- Кения, Танзания – туризм
- Кения, Эфиопия – кофе
- Слабо-развитая транспортная сеть – разрозненная, горизонтальная, нет привязки, изолирована
- Крупные города: Дакар, Киншаса, Найроби, Лаунда, в Бужумбуре проживаю 100% городского населения Бурунди
- Опустынивание гигантских пространств (выжигают), уничтожение лесов, обеднение флоры и фауны (Сахель)





