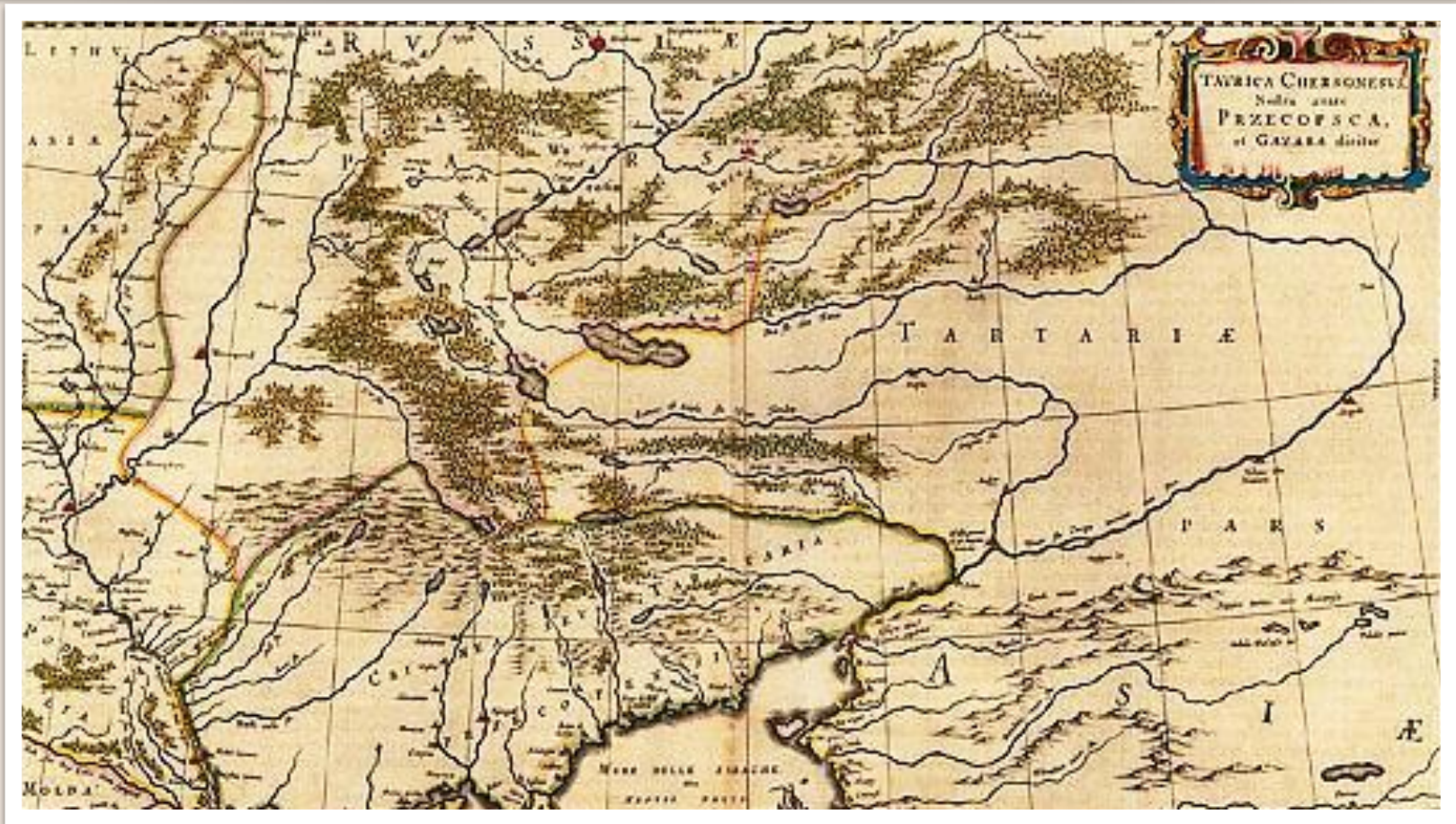
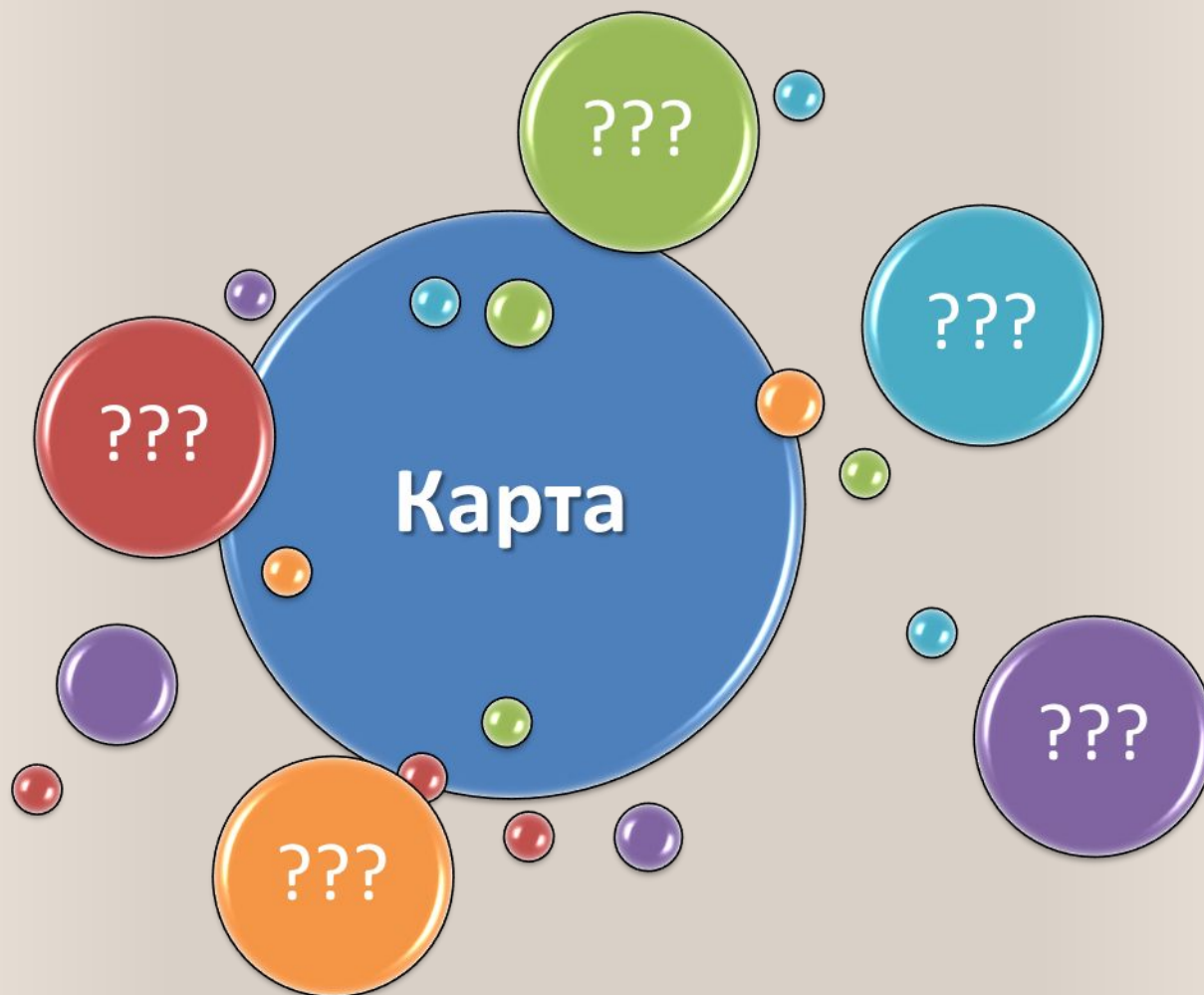


Історична карта

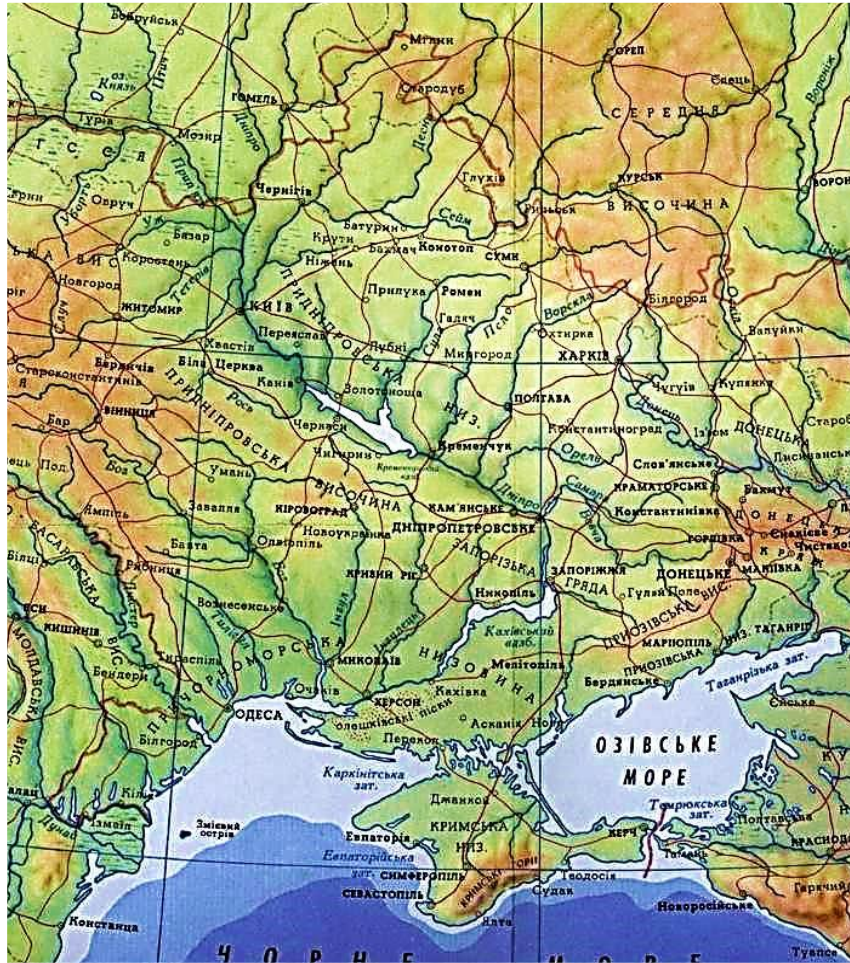


Презентацію створено за допомогою комп'ютерної програми ВГ
«Основа»
«Електронний конструктор уроку»

Назвіть будь-які асоціації до слова «карта»

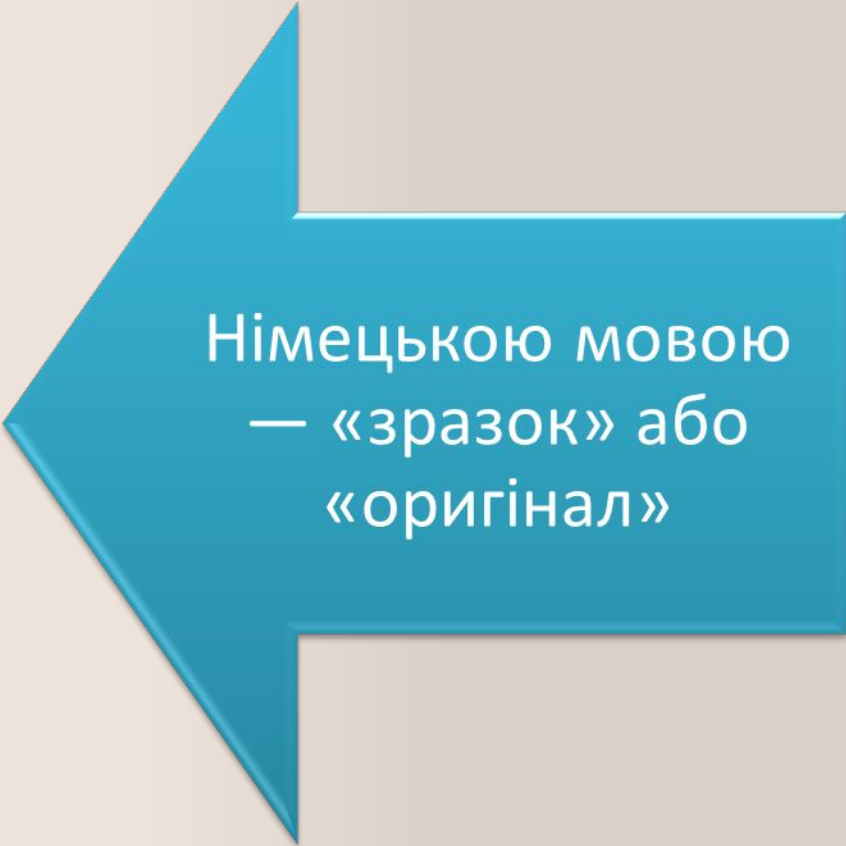


Для чого потрібна карта?

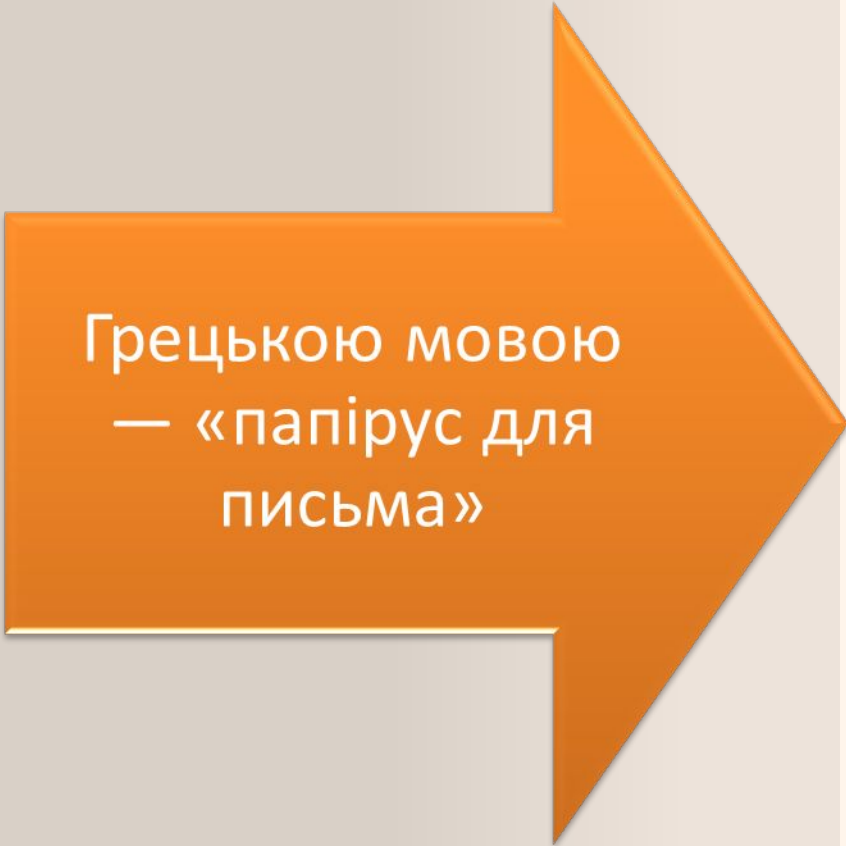


- Як на вашу думку, навіщо нам в житті карта?
- За яких обставин ми звертаємось до карти?

Цікаво, а як би ви визначили або
переклали слово «карта»?

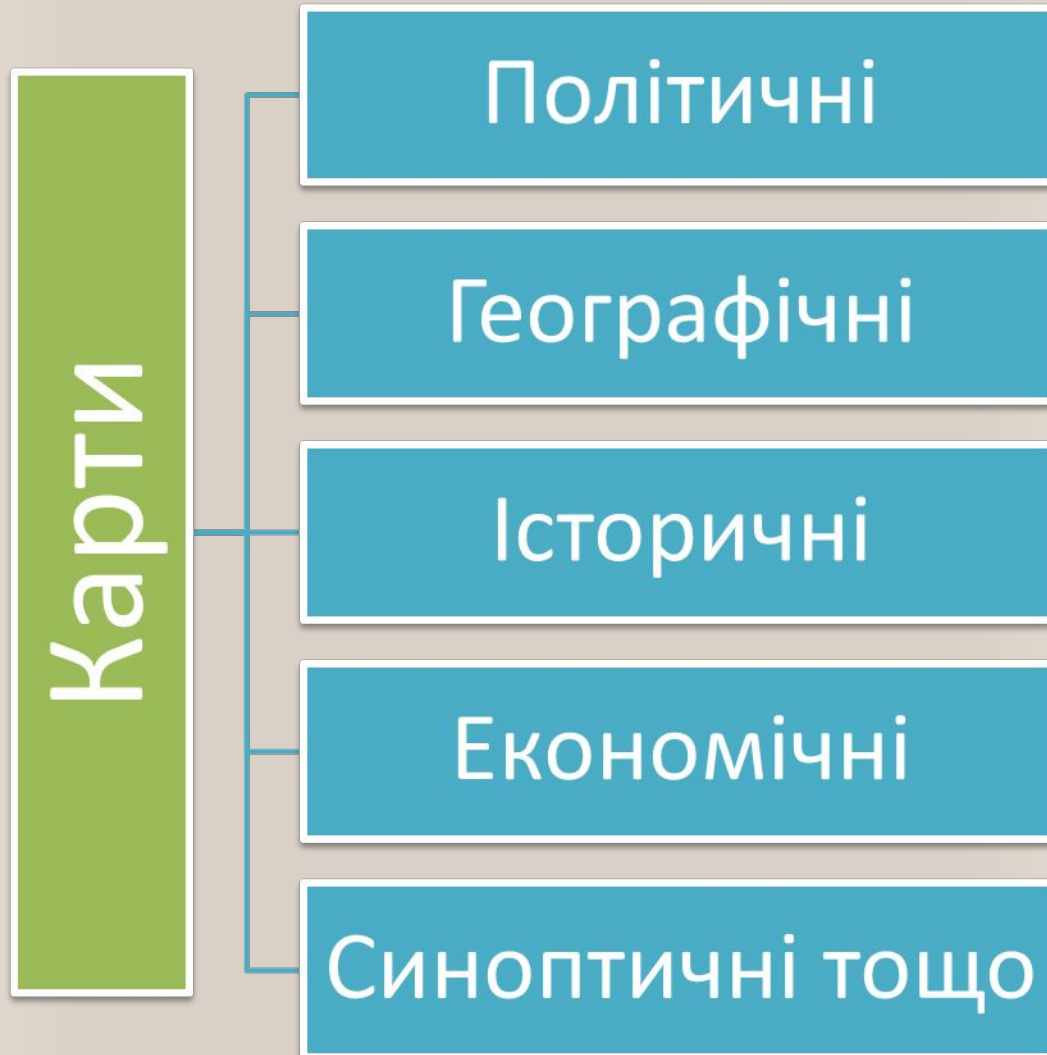


Німецькою мовою
— «зразок» або
«оригінал»



Грецькою мовою
— «папірус для
письма»

Усі карти поділяються на:



Історичні карти поділяються на

За
охопленою
територією

Світові

Материкові

Карти
держав

За змістом

Оглядові

Узагальню
вальні

Тематичні

За
масштабом


Великомасш
табні

Середньомасш
табні

Дрібномасш
табні

Як працювати з контурною картою

Вивчити конспект та відповідний параграф підручника



Вдумливо читати підручник, запам'ятовуючи головне



Виконувати послідовно



Під час заповнення карти пригадувати суть подій та їх наслідки

Під час роботи з картою треба вміти

2. Супроводжувати показ словесним описом

3. Аналізувати зміст події

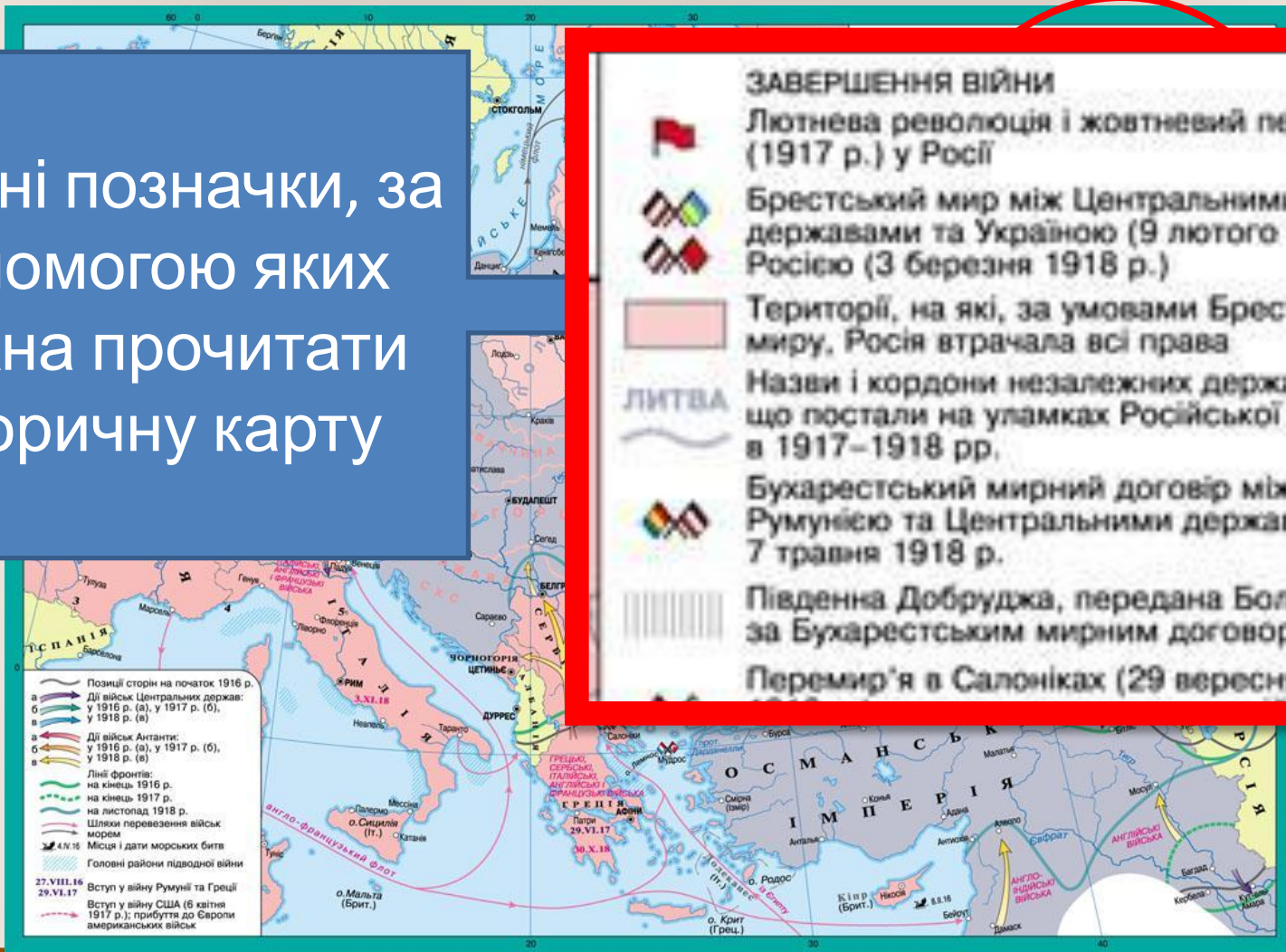


Запитання








1. Які типи історичних карт можуть бути використані на уроках історії?
2. Яка з історичних карт відображає великі території?
3. Як потрібно працювати з настінною картою?
4. Яку корисну інформацію містить карта в історичному атласі?
5. Яка різниця між картою в атласі та в підручнику?
6. Яку карту можна використати як додаткове джерело інформації і чому?

Легенда карти

Умовні позначки, за допомогою яких можна прочитати історичну карту



ЗАВЕРШЕННЯ ВІЙНИ

-  Лютнева революція і жовтневий переворот (1917 р.) у Росії
-  Брестський мир між Центральними державами та Україною (9 лютого 1918 р.), Росією (3 березня 1918 р.)
-  Території, на які, за умовами Брестського миру, Росія втрачала всі права
-  Назви і кордони незалежних держав, що постали на уламках Російської імперії в 1917–1918 рр.
-  Бухарестський мирний договір між Румунією та Центральними державами 7 травня 1918 р.
-  Південна Добруджа, передана Болгарії за Бухарестським мирним договором
-  Перемір'я в Салоніках (29 вересня)

Починаючи працювати з історичною картою, необхідно пам'ятати такі правила

За кольорами відрізняють одну територію від іншої

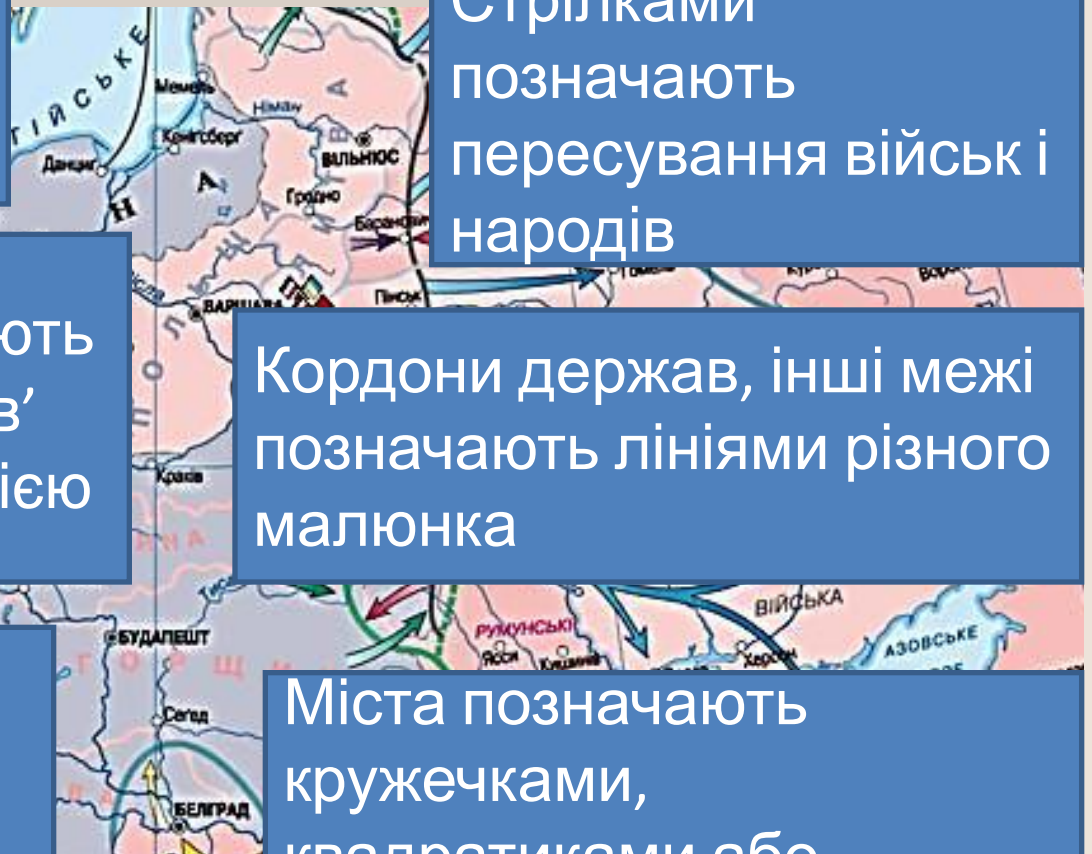
Штриховкою позначають події та явища, що пов'язані певною територією

Місця битв позначають перехрещеною зброєю

Стрілками позначають пересування військ і народів

Кордони держав, інші межі позначають лініями різного малюнка

Міста позначають кружечками, квадратами або малюнками



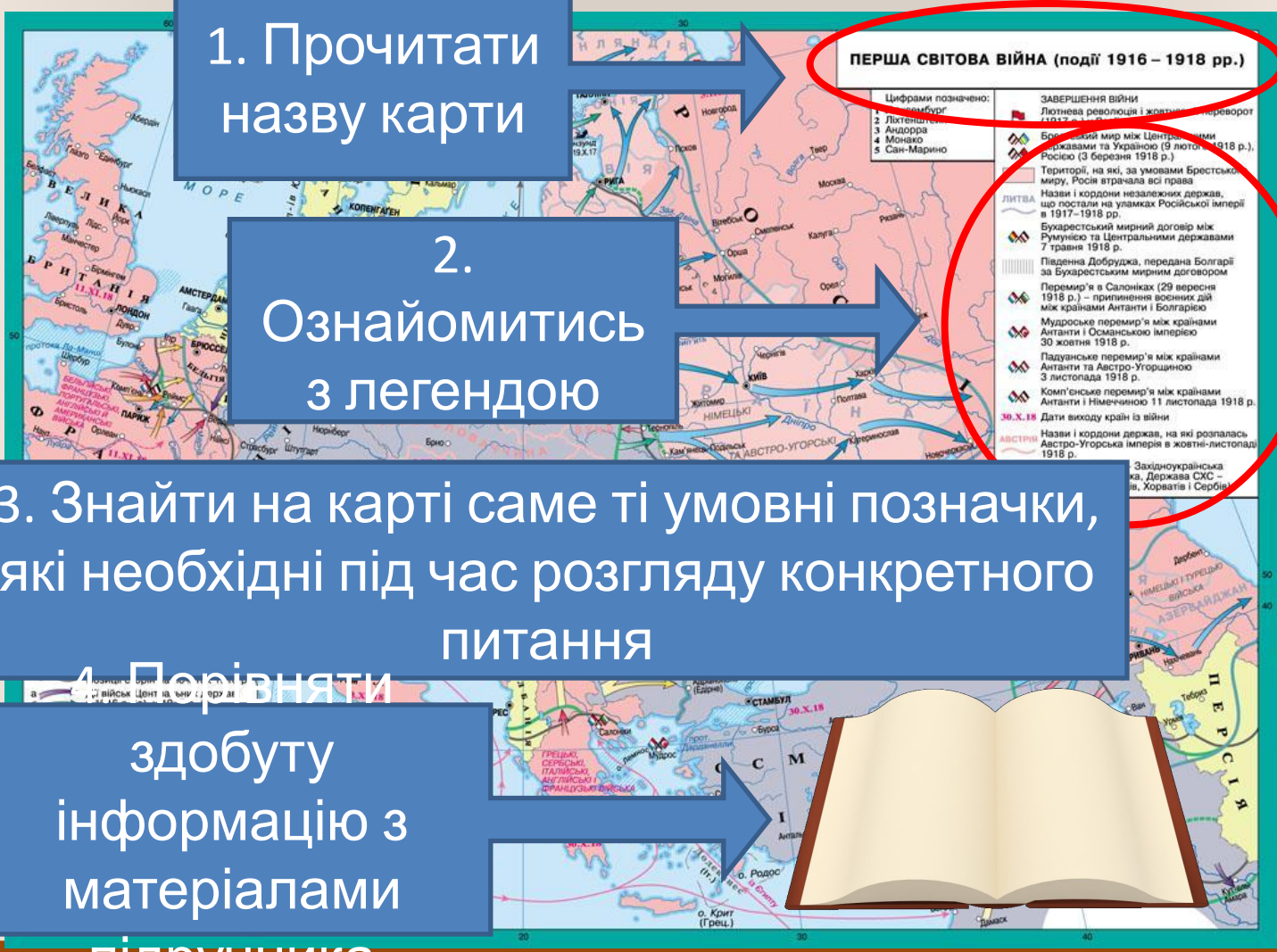
Як працювати з історичною картою

1. Прочитати назву карти

2. Ознайомитись з легендою

3. Знайти на карті саме ті умовні позначки, які необхідні під час розгляду конкретного питання

4. Порівняти здобуту інформацію з матеріалами підручника



ПЕРША СВІТОВА ВІЙНА (події 1916 - 1918 рр.)

- Цифрами позначено:
1. Гамбург
2. Лютенштадт
3. Андорра
4. Монако
5. Сан-Марино
- ЗАВЕРШЕННЯ ВІЙНИ
Лютневська революція і жовтневий переворот (1917 р.)
- Брестський мир між Центральними державами та Україною (9 лютого 1918 р.), Росією (3 березня 1918 р.)
 - Території, на які, за умовами Брестського миру, Росія втрачала всі права
 - Назви і кордони незалежних держав, що постали на уламках Російської імперії в 1917-1918 рр.
 - Бухарестський мирний договір між Румунією та Центральними державами 7 травня 1918 р.
 - Південна Добруджа, передана Болгарії за Бухарестським мирним договором
 - Перемір'я в Салоніках (29 вересня 1918 р.) - припинення воєнних дій між країнами Антанти і Болгарією
 - Мудреське перемір'я між країнами Антанти і Османською імперією 30 жовтня 1918 р.
 - Падуанське перемір'я між країнами Антанти та Австро-Угорщиною 3 листопада 1918 р.
 - Комітиське перемір'я між країнами Антанти і Німеччиною 11 листопада 1918 р.
- 30.X.18 Дати виходу країн із війни
- Назви і кордони держав, на які розпалась Австро-Угорська імперія в жовтні-листопаді 1918 р.



Запитання

- Назвіть спільні та відмінні ознаки історичної та географічної карт.
- На контурній карті обведіть кордони сучасної України, позначте її столицю, місто, в якому проживають учні.

Завдання

- Які види історичних карт ви знаєте?
- Знайти кордони держав.
- Що означає колір на історичній карті?
- Як позначають міста, столиці, річки, рух військ?

Домашнє завдання

1. Опрацювати відповідні параграфи підручника.
2. Підготувати повідомлення:
 - «Перша друкована українська книжка».
 - «Найдавніші бібліотеки України».