

Политическая карта мира.

Изменения на политической карте
мира в новейшее время.

Политическая карта мира - это

- (узком смысле) - одна из разновидностей географических карт, на которой нанесены границы государств, столицы, дороги, крупные города.
- (широком смысле) - это вся мировая арена в целом, на которой находят отражение главные политико-географические изменения, происходящие в мире.

Изменения на политической карте мира:

- 1) Количественные - присоединение открытых земель, территориальные изменения или потери вследствие войн, объединения или распада государств
- 2) Качественные - смена общественно-исторических формаций, приобретение страной суверенитета, изменение государственного строя

Этапы формирования Политической карты мира

- **Древний (до V в. н.э.)** – возникновение и крушение первых государств: Древний Египет, Древняя Греция.
- **Средневековый (V–XVI вв.)** – возникновение крупных феодальных государств в Европе и Азии.
- **Новый (XVI–XIX вв.)** – формирование колониальной империи
- **Новейший (первая половина XX в.)** – формирование социалистических стран, распад колониальной системы.
- **Современный**, в котором выделяется три основных этапа:
 - а) возникновение мировой социалистической системы, образование независимых государств в Азии.
 - б) Образование независимых государств Африки.
 - в) Крушение социалистической системы хозяйства и последовавшие изменения на политической карте Европы и Азии.

Изменения на ПКМ в новейшее и современное время:

Европа: Распад СССР на 15 стран (СНГ- 11 стран)



Объединение Германии



Разделилась Чехословакия



Разделилась Югославия



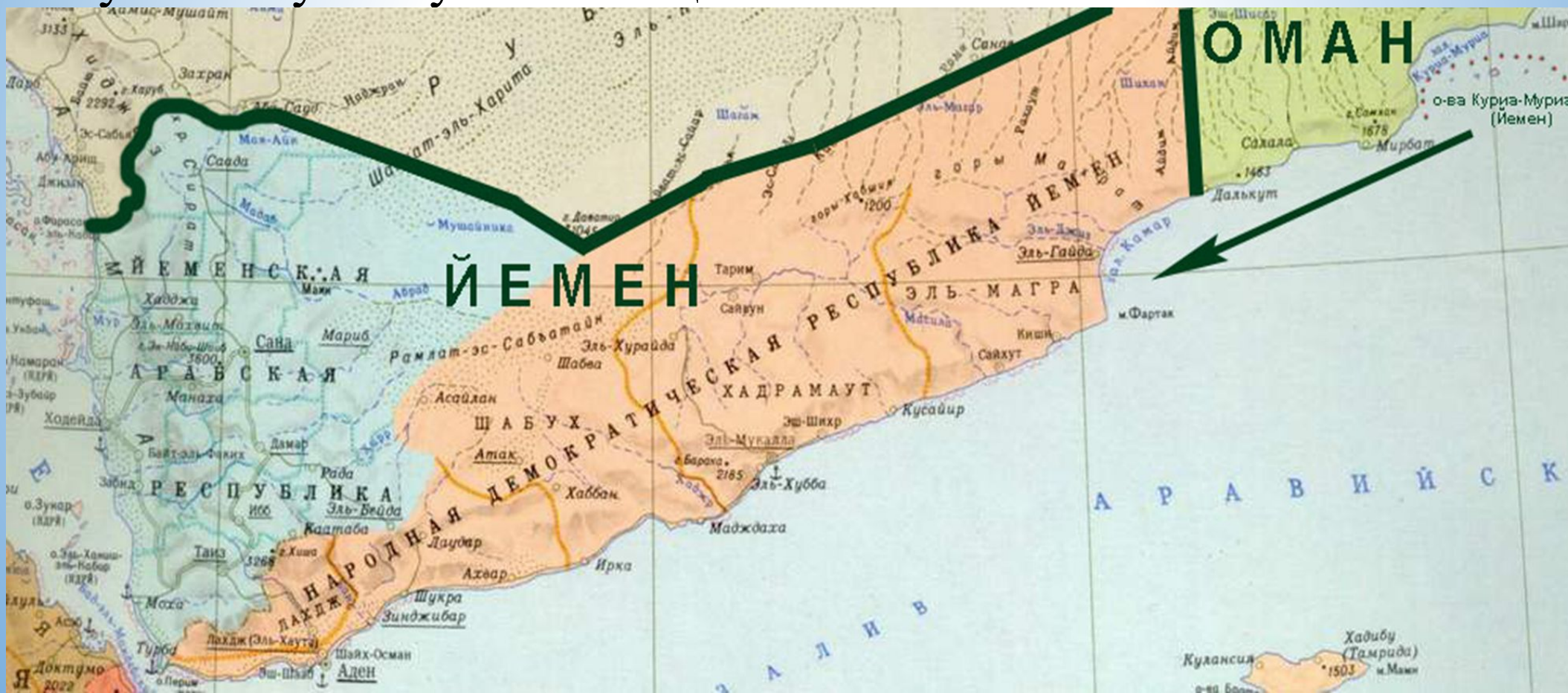
Происходит расширение ЕС- 27 стран



Изменения на ПКМ в новейшее и современное время:

современное время:

Азия: 1990г. Йеменская Арабская республика и НДРЙ объединились в Йеменскую Республику со столицей в Санае



1993г. Изменилась форма правления в Камбоджи (была монархия, потом республика, снова монархия)



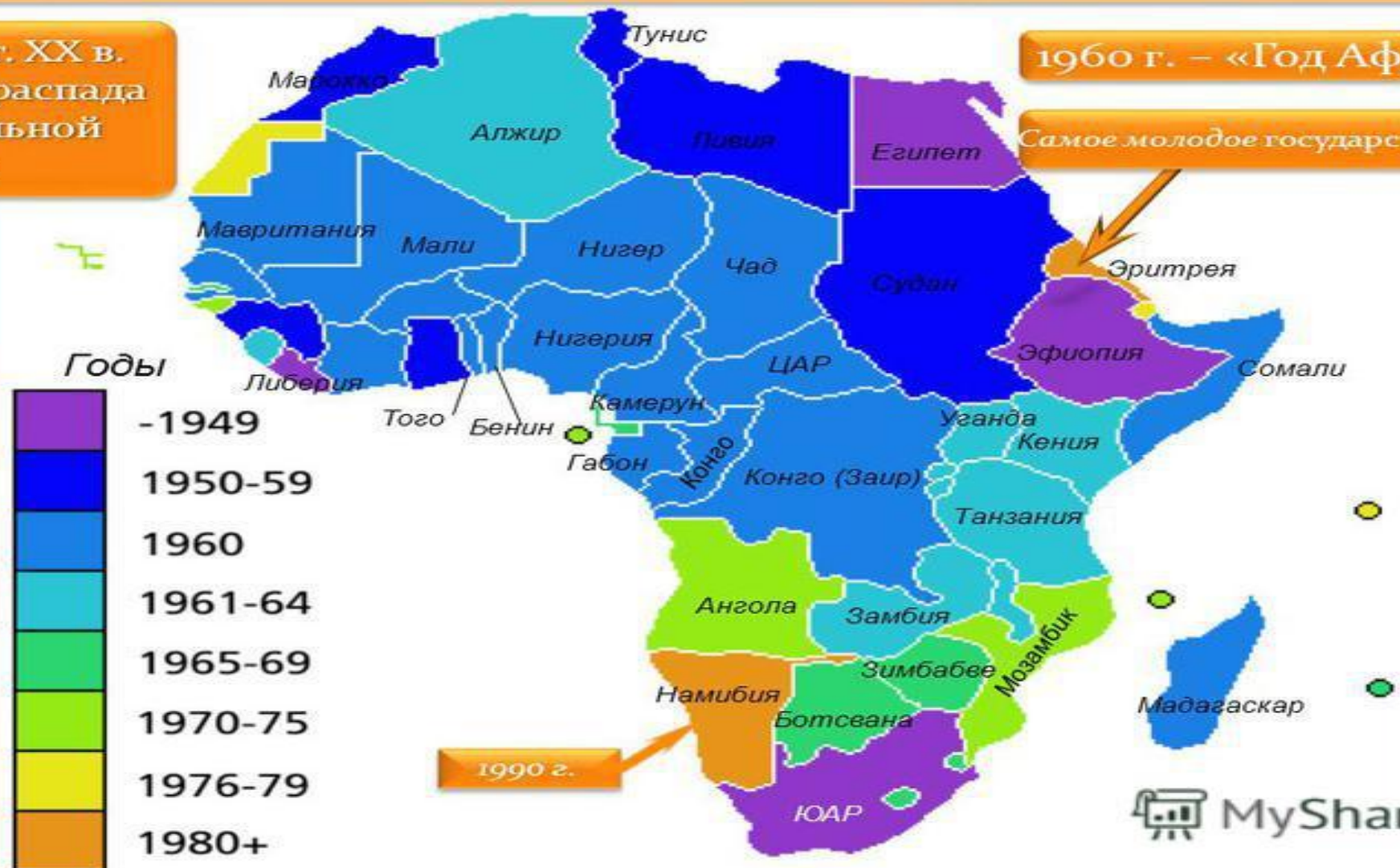
Африка: 1990г.- последней в Африке Намибия получила независимость
.1993г. добилась независимости Эритрея, освободившись от Эфиопии
1995г.-Эфиопия стала федерацией

Страны, получившие независимость во второй половине XX в.

50-е гг. XX в.
- начало распада
колониальной
системы

1960 г. – «Год Африки»

Самое молодое государство, 1993 г.



В ЮАР пал режим апартеида

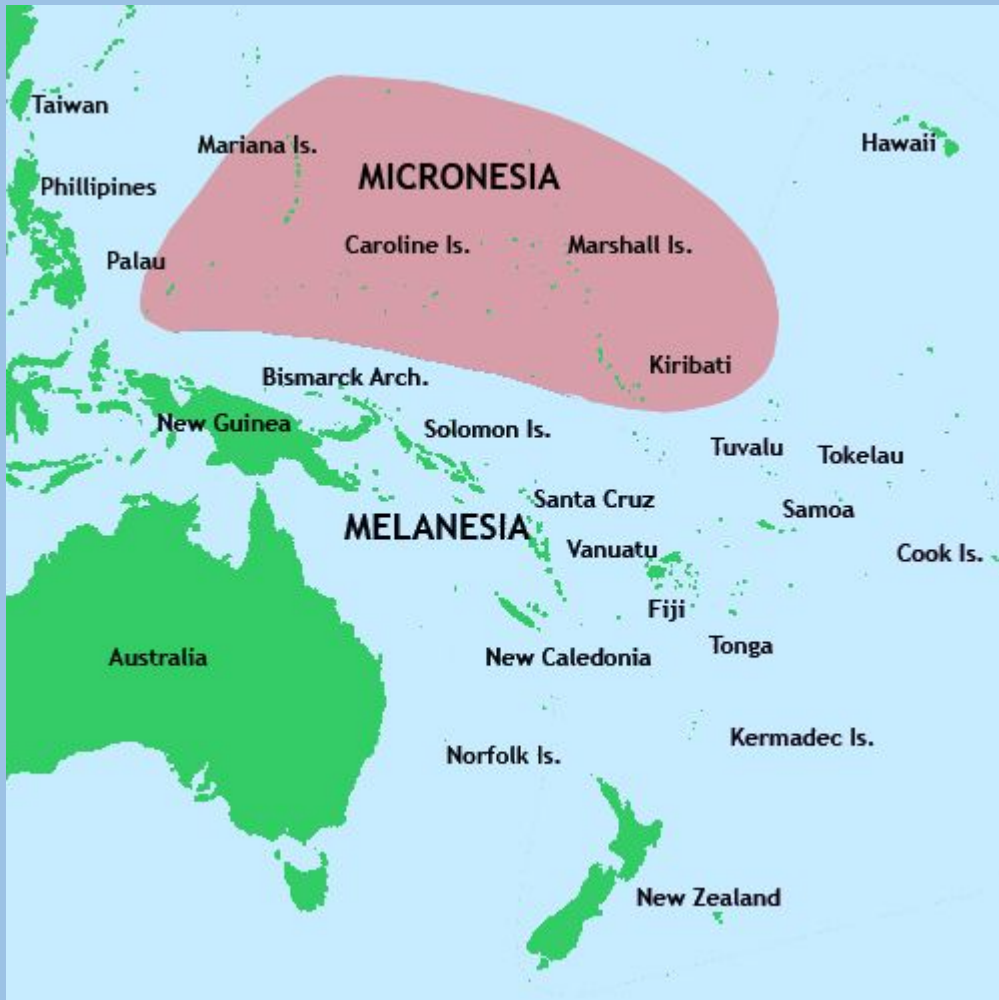


Изменения на ПКМ в новейшее и современное время:

Австралия и Океания

1994г. – стала независимой республика Паллау, освободившись от Федеративных Штатов Микронезии

2006г. – столица Паллау перенесена в г. Мелекеок



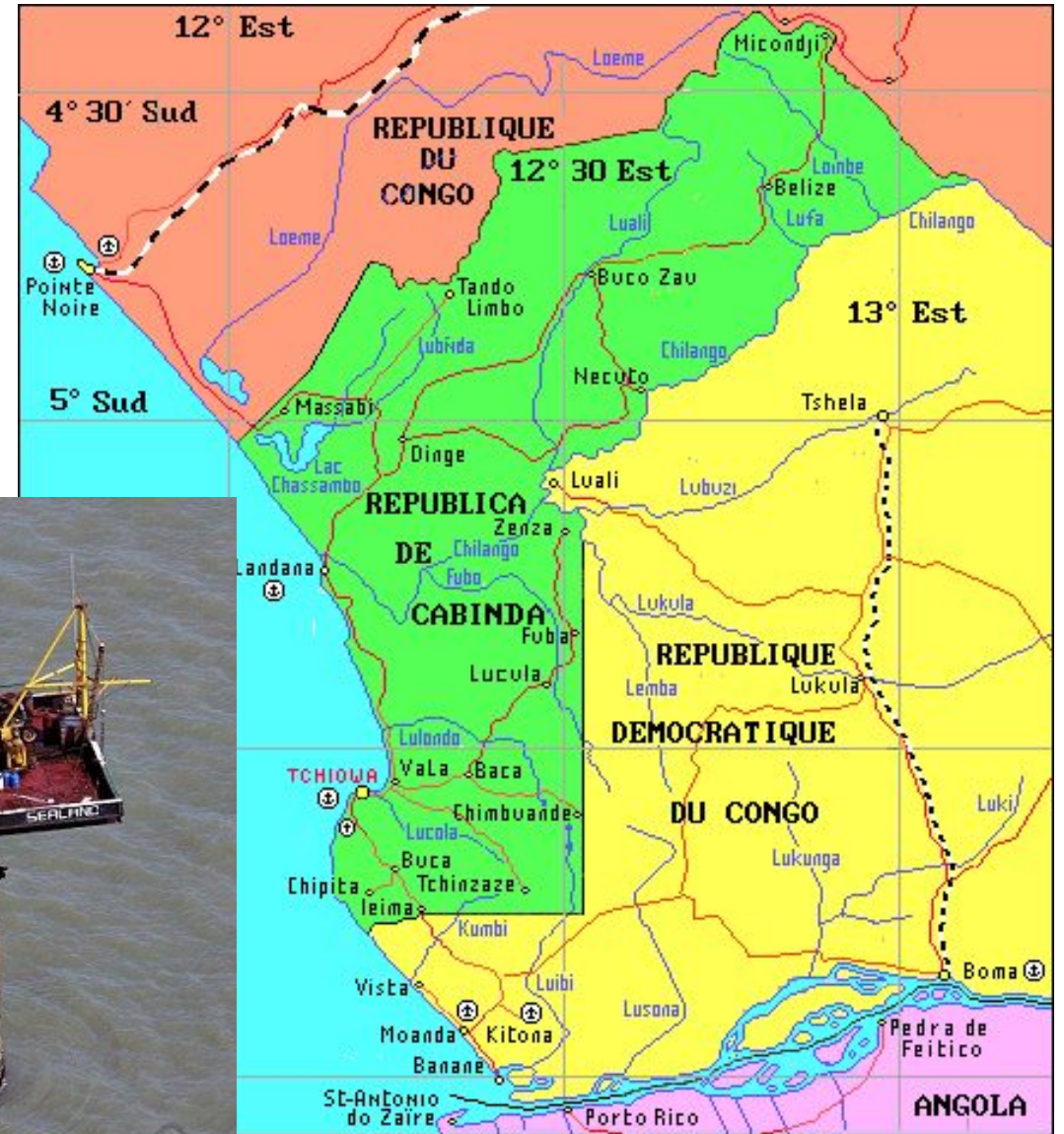
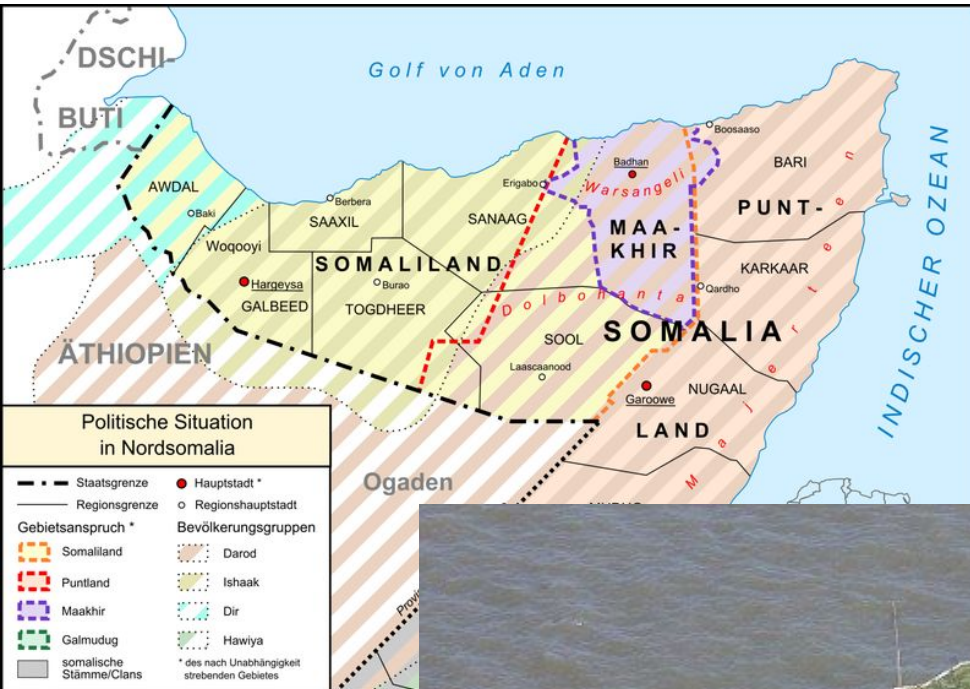
2002 г. Восточный Тимор (бывшая колония
Индонезии), получила независимость



225 – 230 государств на политической карте мира.

- Основные государства
- Непризнанные ни одним государством
- Признанные только государствами не членами ООН
- Признанные некоторыми государствами, членами ООН
- Государства – члены ООН, не признанные некоторыми другими государствами.

Непризнанные ни одним государством



Признанные только одним государством (не ООН)

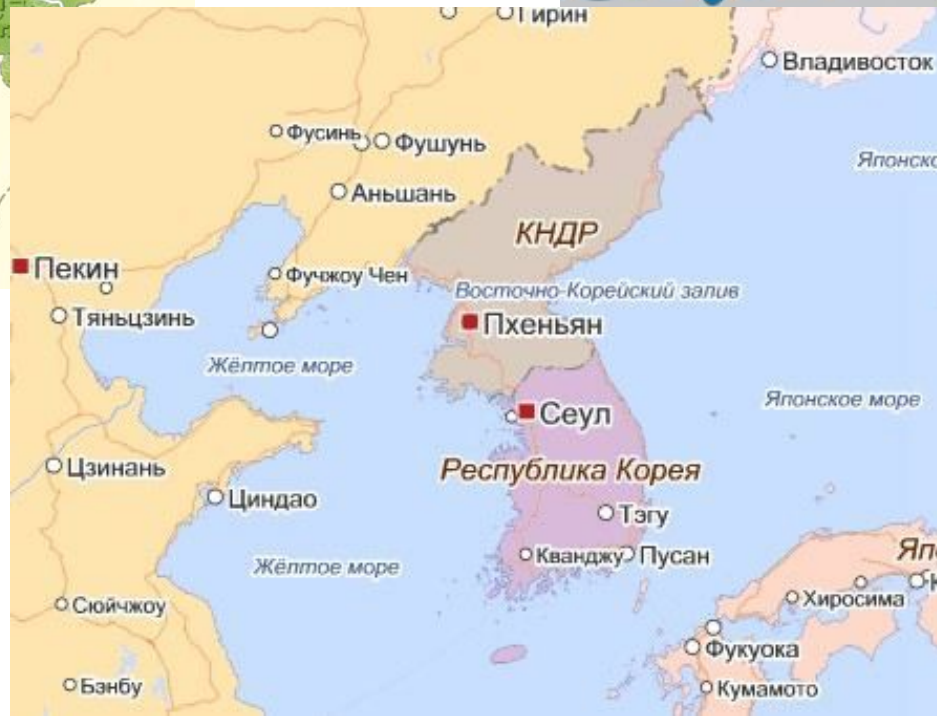


Признаны некоторыми государствами (ООН)





Государства – члены ООН, непризнанные другими государствами



Домашнее задание:

- Конспект учим.