

**Комплексная социо-
экономико-географическая
характеристика
макрорегиона мира:
зарубежная Азия**

Презентацию выполнила: студентка группы Гб-121
Елфимова Ю.

Зарубежная Азия:

- занимает территорию в 27,7 млн км²;
- население более 3,8 млрд человек;
- многие гос-ва относятся к древнейшим в мире;
- подавляющее большинство стран региона принадлежит к числу развивающихся.

СУБРЕГИОНЫ

Чел.

Восточная
и Центральная
Азия

Юго-Восточная
Азия

Южная
Азия

Юго-Западная
Азия

Средняя
Азия

5 государств

11 государств

7 государств

20 государств

5 государств

1. Китай
2. Монголия
3. КНДР
4. Юж. Корея
5. Япония

1. Мьянма
2. Лаос
3. Вьетнам
4. Таиланд
5. Камбоджа
6. Малайзия
7. Бруней
8. Сингапур
9. Индонезия
10. Восточный Тимор
11. Филиппины

1. Пакистан
2. Индия
3. Непал
4. Бутан
5. Бангладеш
6. Шри-Ланка
7. Мальдивы

1. Грузия*
2. Армения*
3. Азербайдж.*
4. Сирия
5. Турция
6. Кипр
7. Ливан
8. Иордания
9. Палестина
10. Израиль
11. Саудовская Аравия
12. Ирак
13. Кувейт
14. Бахрейн
15. Катар
16. ОАЭ
17. Оман
18. Афганистан
19. Иран
20. Йемен

1. Казахстан*
2. Узбекистан*
3. Туркмения*
4. Таджикистан*
5. Киргизия*

(* - государства
в составе СНГ)

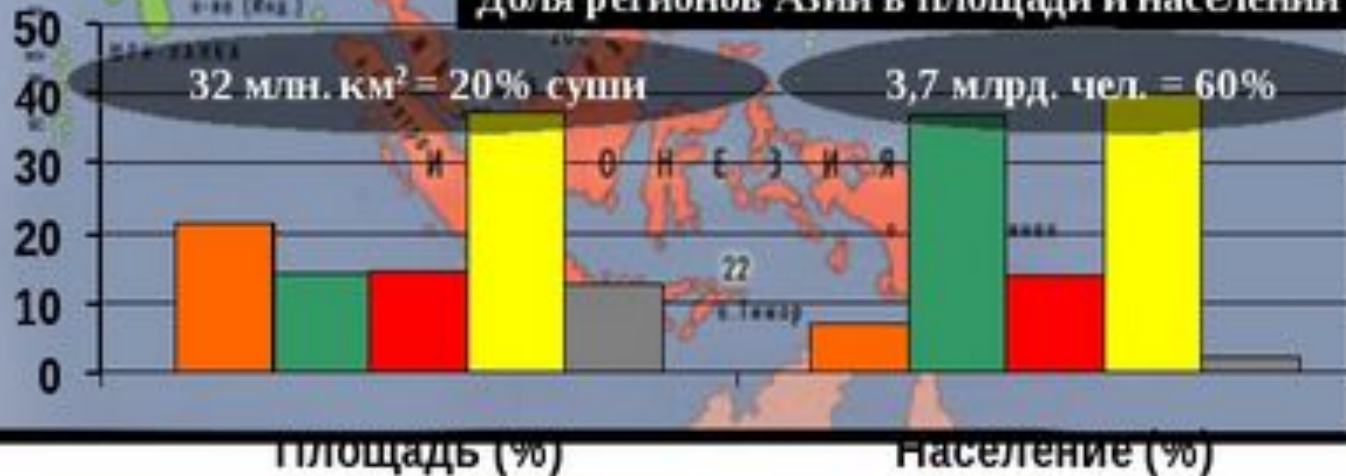
РЕГИОНЫ АЗИИ

РОССИЙСКАЯ ФЕДЕРАЦИЯ



- | | |
|--|------------------------------------|
| 1 - Грузия | 11 - Катар |
| 2 - Армения | 12 - Объединенные Арабские Эмираты |
| 3 - Азербайджан | 13 - Бутан |
| 4 - Сирия | 14 - Бангладеш |
| 5 - Ливан | 15 - Киргизия |
| 6 - Иордания | 16 - Таджикистан |
| 7 - Израиль | 17 - Камбоджа |
| 8 - Кувейт | 18 - КНДР |
| 9 - Бахрейн | 19 - Республика Корея |
| 10 - Палестинская национальная автономия | 20 - Бруней |
| | 21 - Сингапур |

Доля регионов Азии в площади и населении



Площадь (%)

Население (%)

По формам правления



республики
(Турция, Китай, Индонезия)



монархии
(Непал, Бутан, Япония)

По административно-территориальному устройству



федеративные
(Малайзия, Индия, ОАЭ)



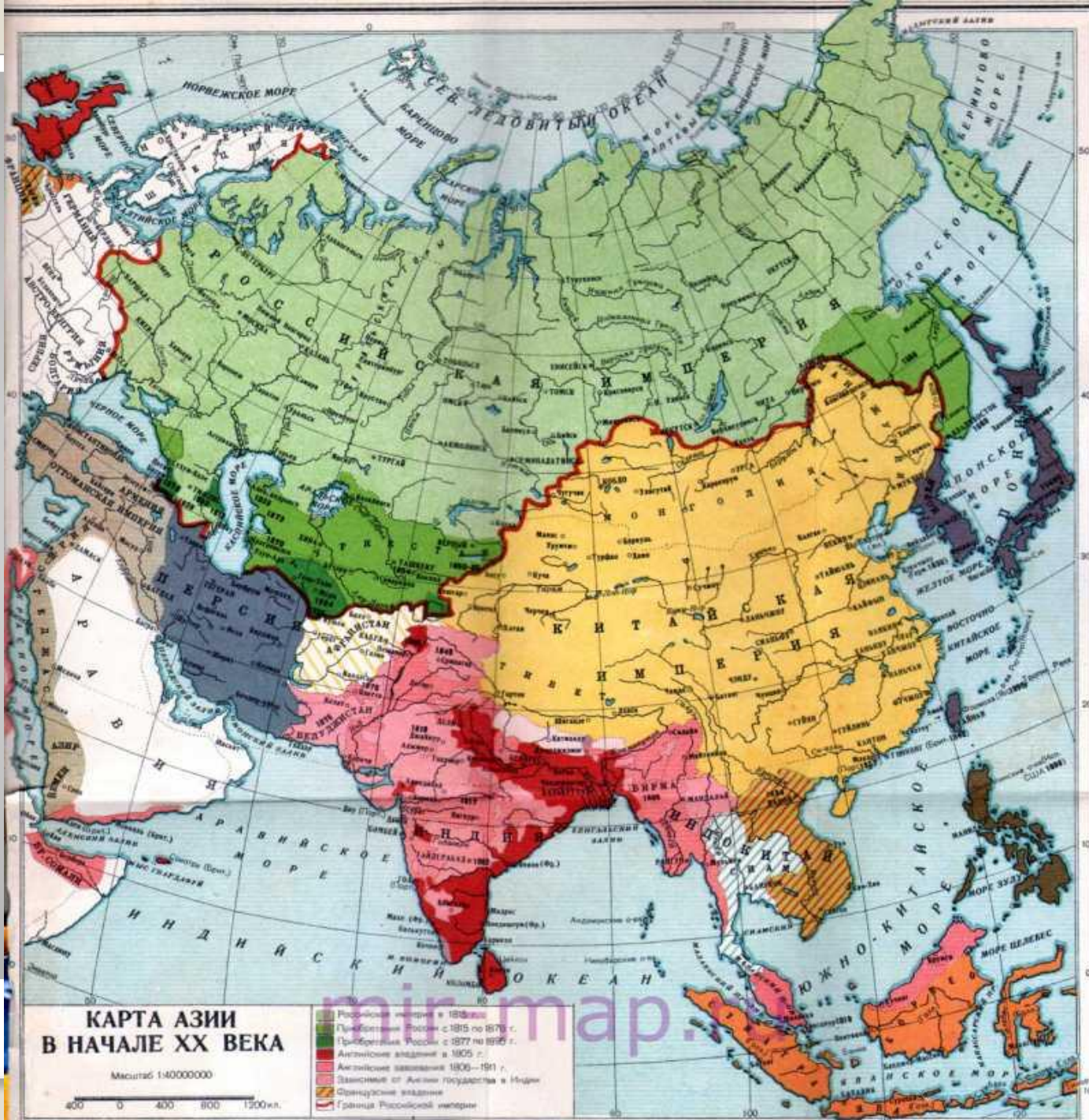
унитарные
(Китай, Филиппины, Сирия)



ЮСТ
ДИЛИ
о. Тимор


Три главные черты, характеризующие ЭГП стран региона:

- соседское положение;
- приморское положение ;
- глубинное положение.



КАРТА АЗИИ В НАЧАЛЕ XX ВЕКА

Масштаб 1:40000000



- Российские владения в 1914 г.
- Британские владения с 1815 по 1873 г.
- Приобретенная Россией с 1877 по 1895 г.
- Английские владения в 1905 г.
- Английские владения 1906—1911 г.
- Зависимые от Англии государства в Индии
- Французские владения
- Граница Российской империи

mirmap

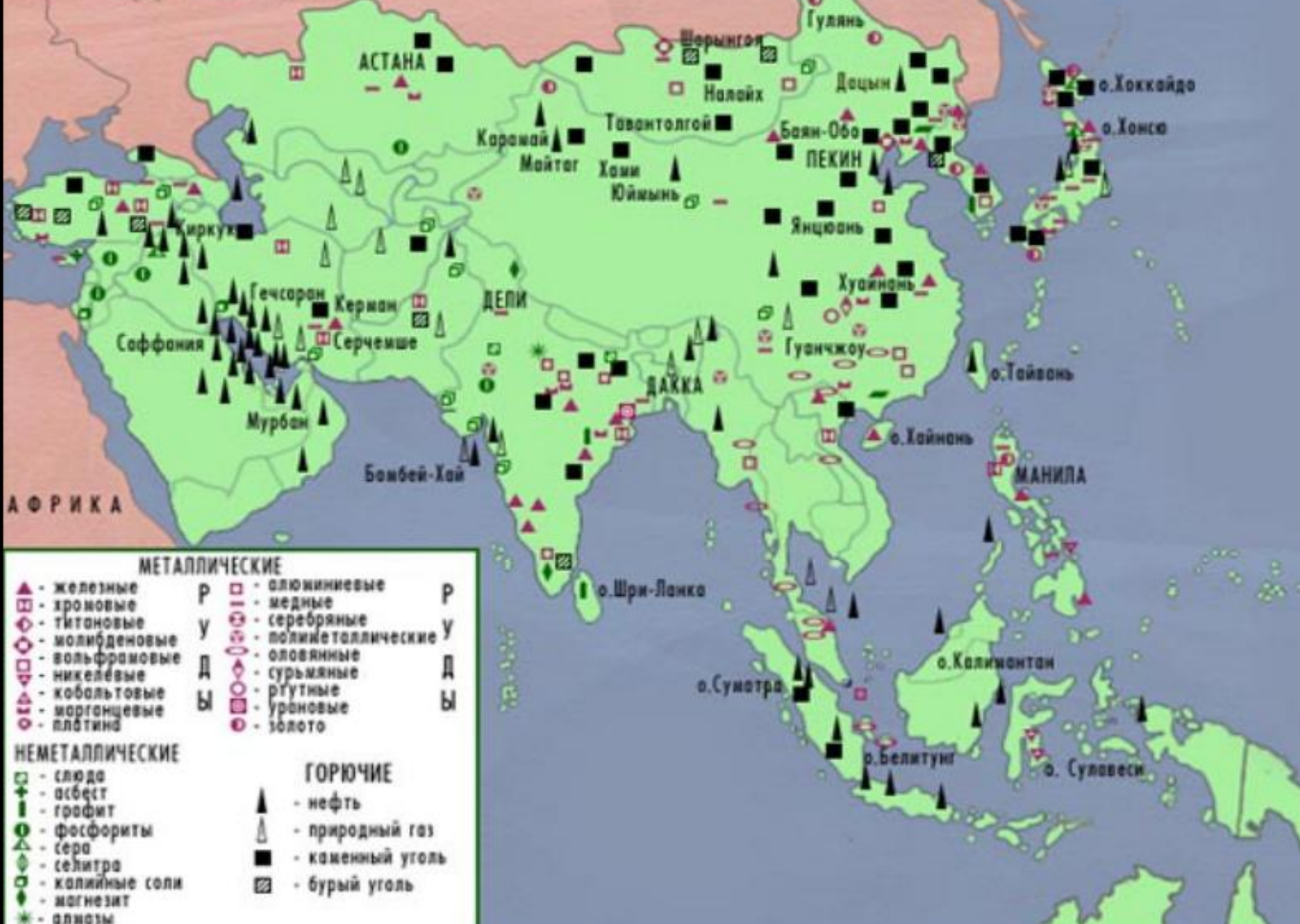




- | | |
|--|------------------------------------|
| 1 - Грузия | 12 - Объединенные Арабские Эмираты |
| 2 - Армения | 13 - Бутан |
| 3 - Азербайджан | 14 - Бангладеш |
| 4 - Сирия | 15 - Киргизия |
| 5 - Ливан | 16 - Таджикистан |
| 6 - Иордания | 17 - Камбоджа |
| 7 - Израиль | 18 - КНДР |
| 8 - Кувейт | 19 - Республика Корея |
| 9 - Бахрейн | 20 - Бруней |
| 10 - Палестинская национальная автономия | 21 - Сингапур |
| 11 - Катар | 22 - Восточный Тимор |

■	- монархии
▲	- республики
●	- государства в составе Содружества

ПРИРОДНЫЕ РЕСУРСЫ РОССИЙСКАЯ ФЕДЕРАЦИЯ



МЕТАЛЛИЧЕСКИЕ

- | | | | |
|------------------|---|-----------------------|---|
| ▲ - железные | Р | □ - алюминийевые | Р |
| ◆ - хромовые | У | ○ - медные | У |
| ◇ - титановые | Д | ○ - серебряные | Д |
| ◇ - молибденовые | Ы | ○ - полиметаллические | Ы |
| ◇ - вольфрамовые | | ○ - оловянные | |
| ◇ - никелевые | | ○ - сурьмяные | |
| ◇ - кобальтовые | | ○ - ртутные | |
| ◇ - марганцевые | | ○ - урановые | |
| ○ - платина | | ○ - золото | |

НЕМЕТАЛЛИЧЕСКИЕ

- - слюда
- ⊕ - асбест
- ⬇ - графит
- ⬆ - фосфориты
- ⬆ - сера
- ⬆ - селитра
- ⬆ - калийные соли
- ⬆ - магнезит
- ★ - алмазы

ГОРЮЧИЕ

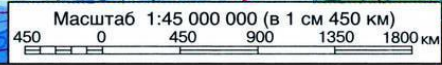
- ▲ - нефть
- ⬆ - природный газ
- - каменный уголь
- ▨ - бурый уголь



Цифрами на карте обозначены:

- 1 Грузия
- 2 Армения
- 3 Азербайджан
- 4 Киргизия
- 5 Таджикистан
- 6 Ливан
- 7 Палестинские территории (Западный берег реки Иордан и сектор Газа)
- 8 Израиль
- 9 Иордания
- 10 Кувейт
- 11 Бахрейн
- 12 Катар
- 13 Объединенные Арабские Эмираты
- 14 КНДР
- 15 Республика Корея
- 16 Бутан
- 17 Бруней
- 18 Абхазия
- 19 Южная Осетия

Глубины и высоты в метрах



ЗАРУБЕЖНАЯ АЗИЯ

- Запасов тепла достаточно;
- Режим увлажнения сильно варьирует;
- Гидроэнергетические ресурсы достаточно велики в горных районах;
- Лесными ресурсами богаты страны Восточной и Юго-Восточной Азии, Индия.

Главные проблемы зарубежной Азии:

- *проблема недостатка земельных ресурсов;*
- *проблема рационального использования агроклиматических ресурсов.*

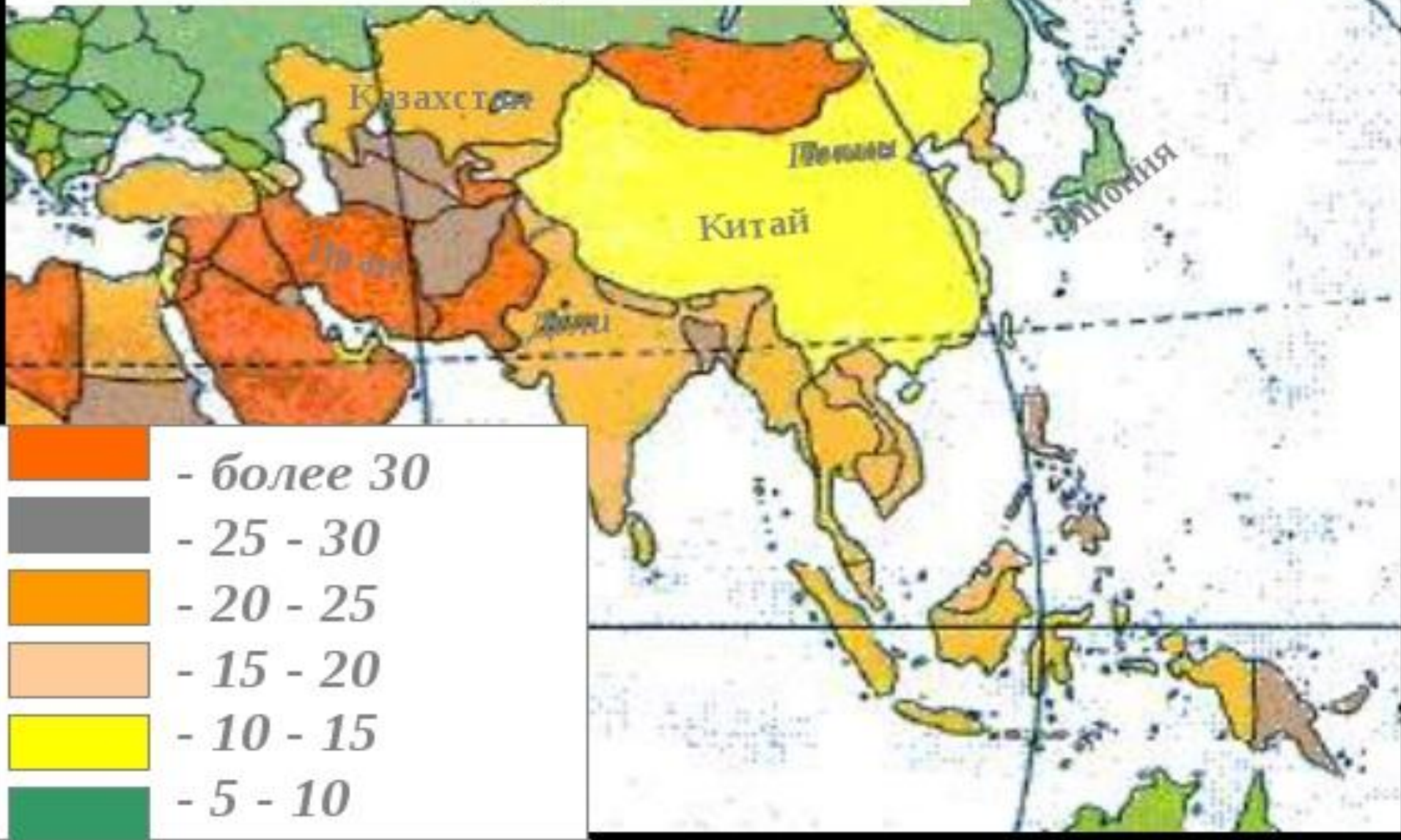


Древняя оросительная система в Шуштаре (Иран)

Население:

- а) численность - 3.1 млрд. человек (I место в мире);
 - б) плотность населения - очень неравномерна;
 - в) тип воспроизводства - I; рождаемость - очень высокая - до 50; смертность - средняя - 5 - 15; естественный прирост - высокий - до 30 человек/1000 жителей.
 - г) преобладание молодых возрастов;
 - д) мужчин больше, чем женщин (в большинстве стран);
 - е) этнический состав - очень пёстрый (около 1 тысячи народов);
 - ё) религии: ислам, индуизм, буддизм, иудаизм, сикхизм, конфуцианство, синтоизм;
 - ж) уровень урбанизации - средний и низкий (от 20 до 60 %).
- Крупнейшие города: Сеул, Шанхай, Пекин, Токио, Бангкок, Джакарта, Бомбей, Дели, Карачи, Тегеран, Стамбул.
- з) уровень квалификации трудовых ресурсов - низкий, большая часть населения занята в сельском хозяйстве.

Естественный прирост населения

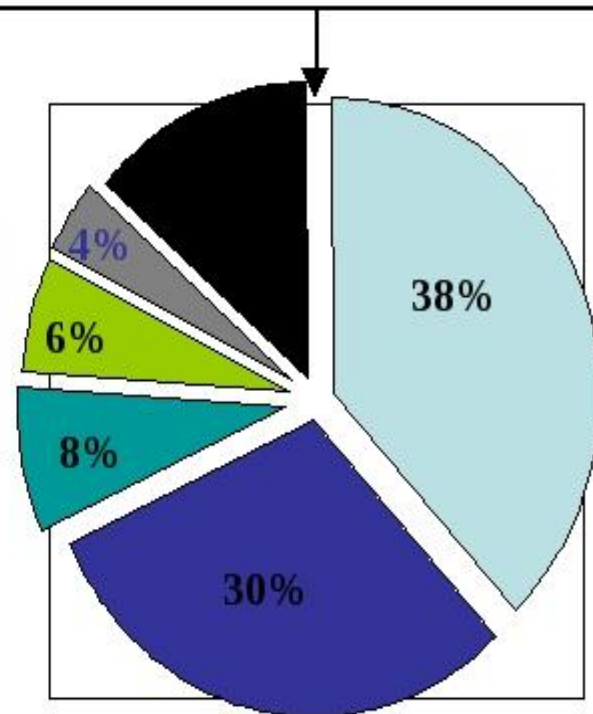


ЭТНИЧЕСКИЙ СОСТАВ НАСЕЛЕНИЯ АЗИИ

Этнический состав зарубежной Азии отличается большой мозаичностью!

1000 народов
600 языков

БОЛЬШИНСТВО СТРАН МНОГОНАЦИОНАЛЬНЫ
(ИНДИЯ И ИНДОНЕЗИЯ - БОЛЕЕ 150 НАРОДОВ, ФИЛИППИНЫ - 100, КИТАЙ - БОЛЕЕ 50, ВЬЕТНАМ, МЬЯНМА, ТАИЛАНД - БОЛЕЕ 30 НАРОДОВ.



АЗИЯ - РОДИНА ВСЕХ РЕЛИГИЙ МИРА



Буддизм



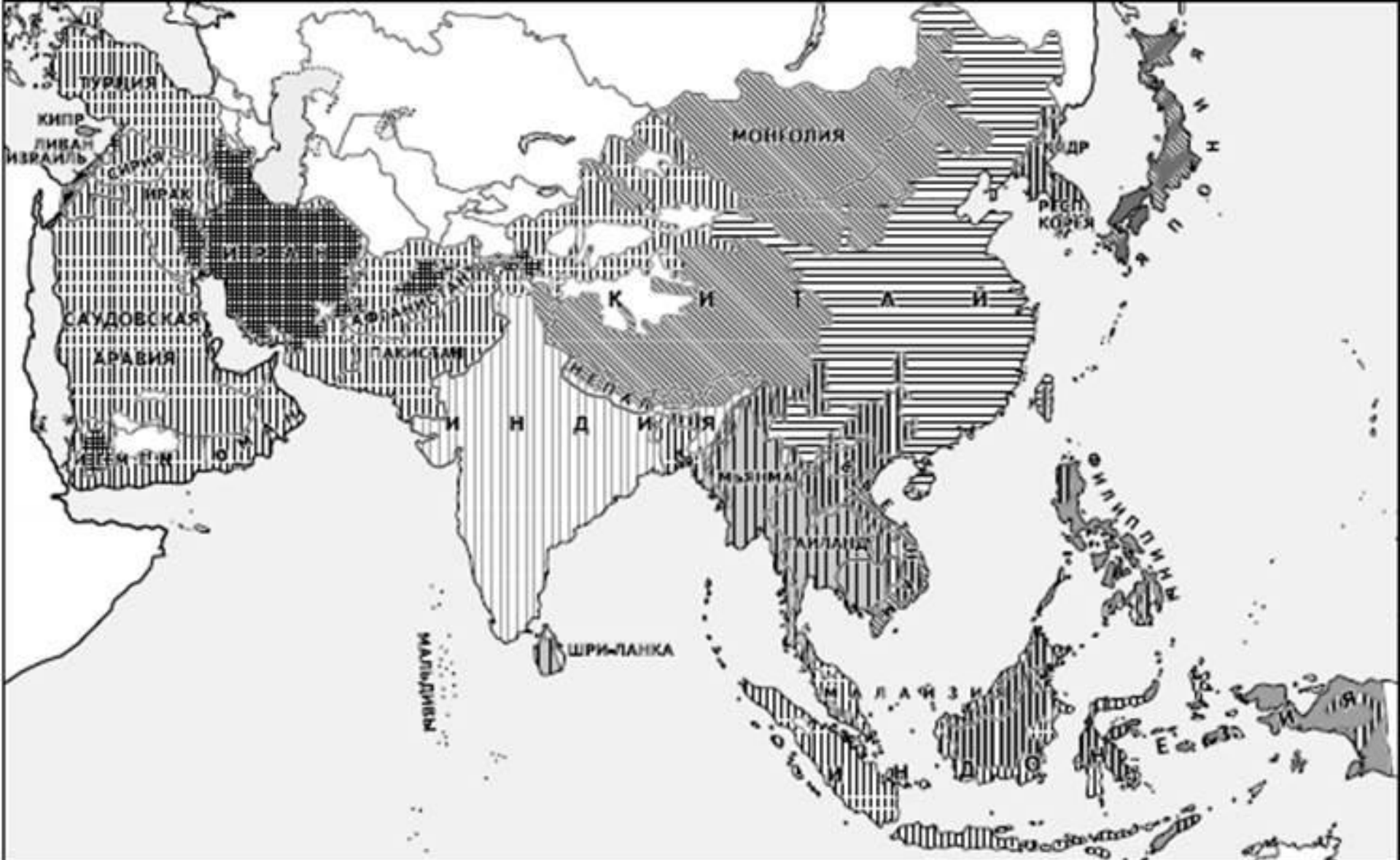
Индуизм










Ислам

Сложность этнического и религиозного состава ряда стран приводит к возникновению межэтнических и религиозных конфликтов,

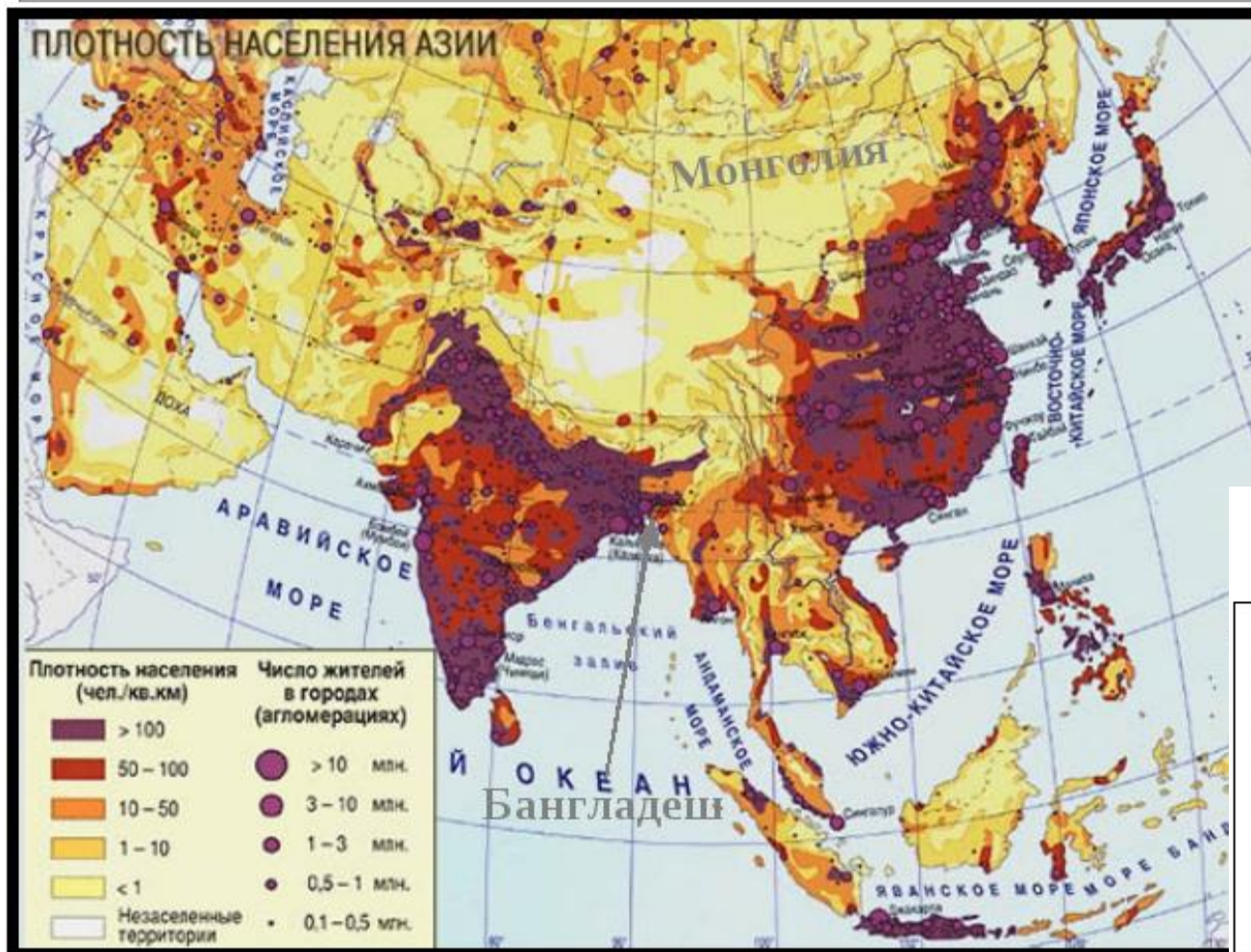
- Китайско-тибетская семья
- Индоевропейская семья
- Австронезийская семья
- Дравидийская семья
- Японцы
- Прочие



- | | | |
|---|---|--|
|  Мусульмане-сунниты |  Буддисты-хинаянисты |  Синтоисты |
|  Мусульмане-шииты |  Христиане |  Иудаисты |
|  Буддисты-махаянисты и ламаисты |  Индуисты |  Приверженцы местных традиционных верований |
| |  Конфуцианцы | |

РАЗМЕЩЕНИЕ НАСЕЛЕНИЯ

Размещение населения отличается большой неравномерностью, плотность населения варьирует от страны к стране: в Бангладеш она составляет 950 чел/км², в то время как в Монголии 1,5 чел/км².



ЧИСЛЕННОСТЬ

1. Китай - 1,3 млрд. чел.
2. Индия - 1 млрд. чел.
3. Индонезия - 200 млн.
4. Бангладеш - 150 млн.
5. Пакистан - 140 млн.
6. Япония - 125 млн.

● Главное воздействие на размещение населения оказывает процесс урбанизации, принявший форму «городского взрыва».

УРОВНИ УРБАНИЗАЦИИ

Япония - 80%	} 1 и 2 место по числу горожан
Китай - 35%	
Индия - 30%	

АГЛОМЕРАЦИИ

Токио - 18,5 млн. чел.
Шанхай - 13,4 млн. чел.
Калькутта - 12 млн. чел.
Бомбей - 11 млн. чел.

Высокие темпы роста численности городского населения приводят к возникновению трущобных районов, т.е. выражен процесс ложной урбанизации.





- По уровню социально-экономического развития страны Зарубежной Азии существенно различаются между собой. В некоторых из них (Япония, Саудовская Аравия, ОАЭ, Катар, Кувейт) показатель ВВП на душу населения - один из самых высоких (35 - 38 тыс. долларов), в других (Бангладеш, Мьянма, Мальдивская республика и др.) - самый низкий (менее 200 долларов) в мире.

6 групп стран по уровню развития и специализации:

- Япония;
- Китай и Индия;
- Новые индустриальные страны Азии - Республика Корея, Тайвань, Гонконг и Сингапур, а также Таиланд и Малайзия;
- Нефтедобывающие страны - Иран, Ирак, Саудовская Аравия и другие страны Персидского залива;
- Страны с преобладанием в структуре промышленности горнодобывающих отраслей или легкой промышленности - Монголия, Вьетнам, Бангладеш, Шри-Ланка, Афганистан, Иордания;
- Наименее развитые страны - Лаос, Камбоджа, Непал, Бутан, Йемен.

- Размещение сельского хозяйства в огромной по площади Зарубежной Азии находится в сильнейшей зависимости от факторов природной среды;
- Низменные районы Зарубежной Азии (все они расположены по ее западным, южным и восточным окраинам) позволяют развивать здесь практически любое направление сельского хозяйства. В этой части региона сконцентрировано более 90% его пахотных земель;
- На остальной части Зарубежной Азии климат неблагоприятен для земледелия;

Главные продовольственные культуры Зарубежной Азии :

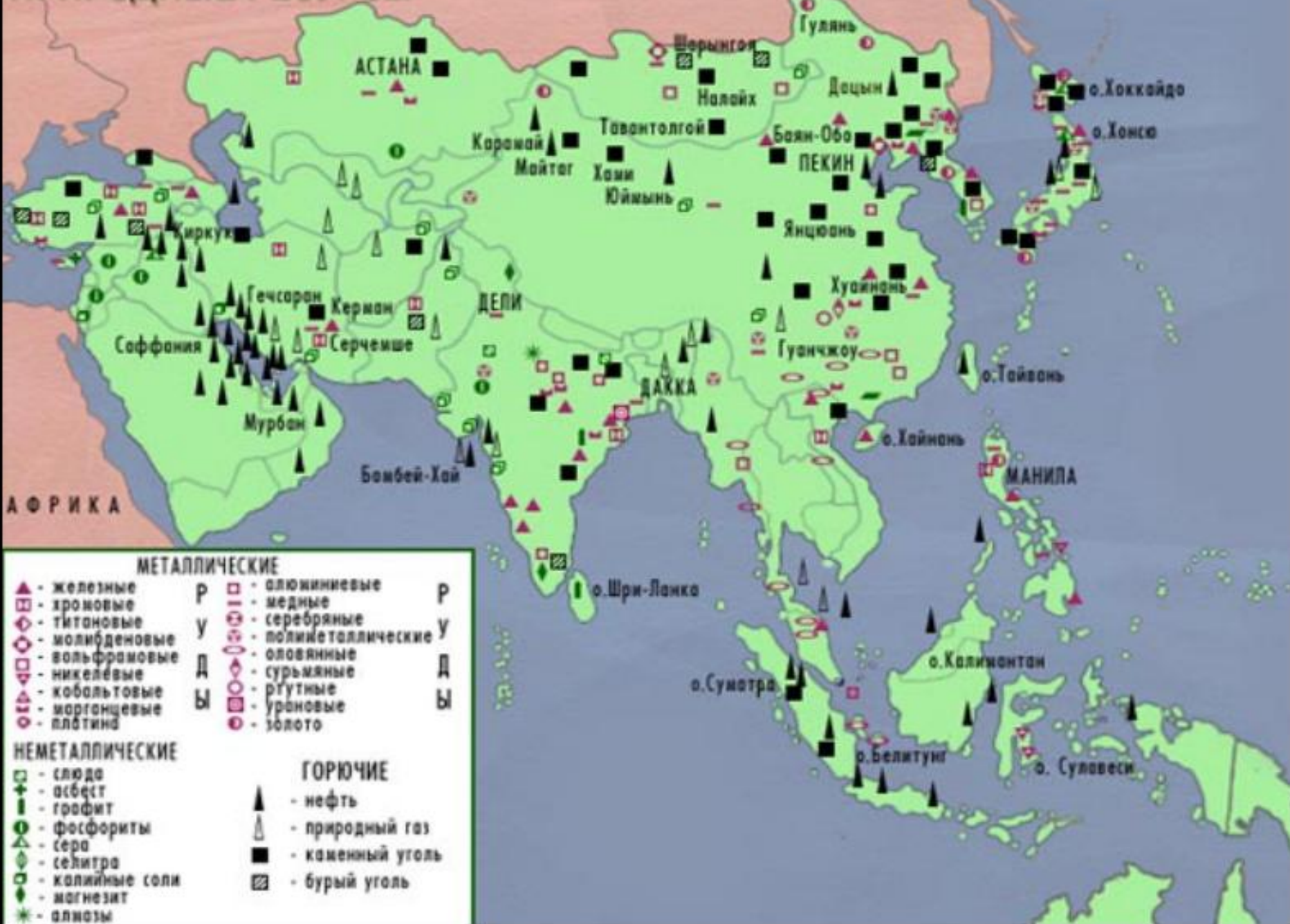
- рис;
- пшеница (в прибрежных районах выращивают озимую, в засушливой континентальной части - яровую пшеницу);
- кукуруза;
- просо.

Семь типов сельскохозяйственных районов:

- рисосеяния — территории муссонного климата восточной, Юго-Восточной, и Южной Азии, в долинах рек Янцзы, Сицзян, Меконг, Иравади, Ганг, Брахмапутра;
- чаеводства — Шри-Ланка, Китай, Япония, Индия;
- тропического земледелия — влажные тропики Индонезии и Малайзии;
- просовидных культур — сухие территории Южной и восточной Азии;
- выращивание пшеницы — от северного Китая до Ирана и Турции;
- субтропического земледелия — побережье Средиземного моря;
- пастбищного животноводства — пустынные районы Центральной Азии (Монголия, Афганистан).

- **Основные экспортные культуры** Зарубежной Азии - чай, хлопок, джут, сахарный тростник, натуральный каучук;
- Зарубежная Азия занимает видное место в мире по производству сои, копры (высушенной мякоти кокосового ореха), кофе, табака, тропических и субтропических фруктов, винограда, разнообразных специй (красный и черный перец, имбирь, ваниль, гвоздика);
- Уровень развития **животноводства** в Зарубежной Азии более низкий, чем в других регионах мира. Главные отрасли животноводства - скотоводство и овцеводство, а в странах с немусульманским населением (Китай, Вьетнам, Корея, Япония) - свиноводство.

ПРИРОДНЫЕ РЕСУРСЫ РОССИЙСКАЯ ФЕДЕРАЦИЯ



МЕТАЛЛИЧЕСКИЕ					
▲	- железные	Р	□	- алюминийевые	Р
▲	- хромовые	У	□	- медные	У
▲	- титановые	Д	□	- серебряные	Д
▲	- молибденовые	Ы	□	- полиметаллические	Ы
▲	- вольфрамовые		□	- оловянные	
▲	- никелевые		□	- сурьмяные	
▲	- кобальтовые		□	- ртутные	
▲	- марганцевые		□	- урановые	
▲	- платина		□	- золото	
НЕМЕТАЛЛИЧЕСКИЕ			ГОРЮЧИЕ		
■	- слюда	▲	- нефть	▲	- природный газ
■	- асбест	■	- каменный уголь	■	- бурый уголь
■	- графит				
■	- фосфориты				
■	- сера				
■	- селитра				
■	- калийные соли				
■	- магнезит				
■	- алмазы				

- Доля Зарубежной Азии в обрабатывающей промышленности мира, особенно тяжелой, невелика;
- **Цветная металлургия** представлена выплавкой олова (Китай, Малайзия, Таиланд), меди (Япония, Индонезия, Филиппины), алюминия (Индия, Япония, Ирак), свинца и цинка (Япония, Китай);
- В **машиностроительном комплексе** преобладают предприятия, специализирующиеся на производстве бытовой электротехники, радиоэлектроники (производство радиоприемников, телевизоров, магнитофонов, стиральных машин, калькуляторов, пылесосов и др.), автомобилей и судов;
- В **химическом комплексе** выделяются производство минеральных удобрений (прежде всего азотных), бытовой химии и фармацевтики, полимерных материалов (Япония, Индия, Китай, нефтедобывающие страны);
- Главные отрасли **текстильной промышленности** - хлопчатобумажная и производство шелковых тканей.

Транспорт:

- Протяженность и густота железнодорожных линий невелика, некоторые страны (Лаос, Йемен, Оман, ОАЭ и др.) железных дорог вообще не имеют.
- Международные перевозки в основном осуществляются морским транспортом.

Экологические проблемы:

- загрязнение атмосферы, истощение водных ресурсов, эрозия почв, отчуждение земель;
- катастрофические наводнения, особенно в Бангладеш и Китае;
- большие масштабы приняло обезлесение, в том числе в предгорьях Гималаев;
- выпадение кислотных осадков.

Юго-Западная Азия

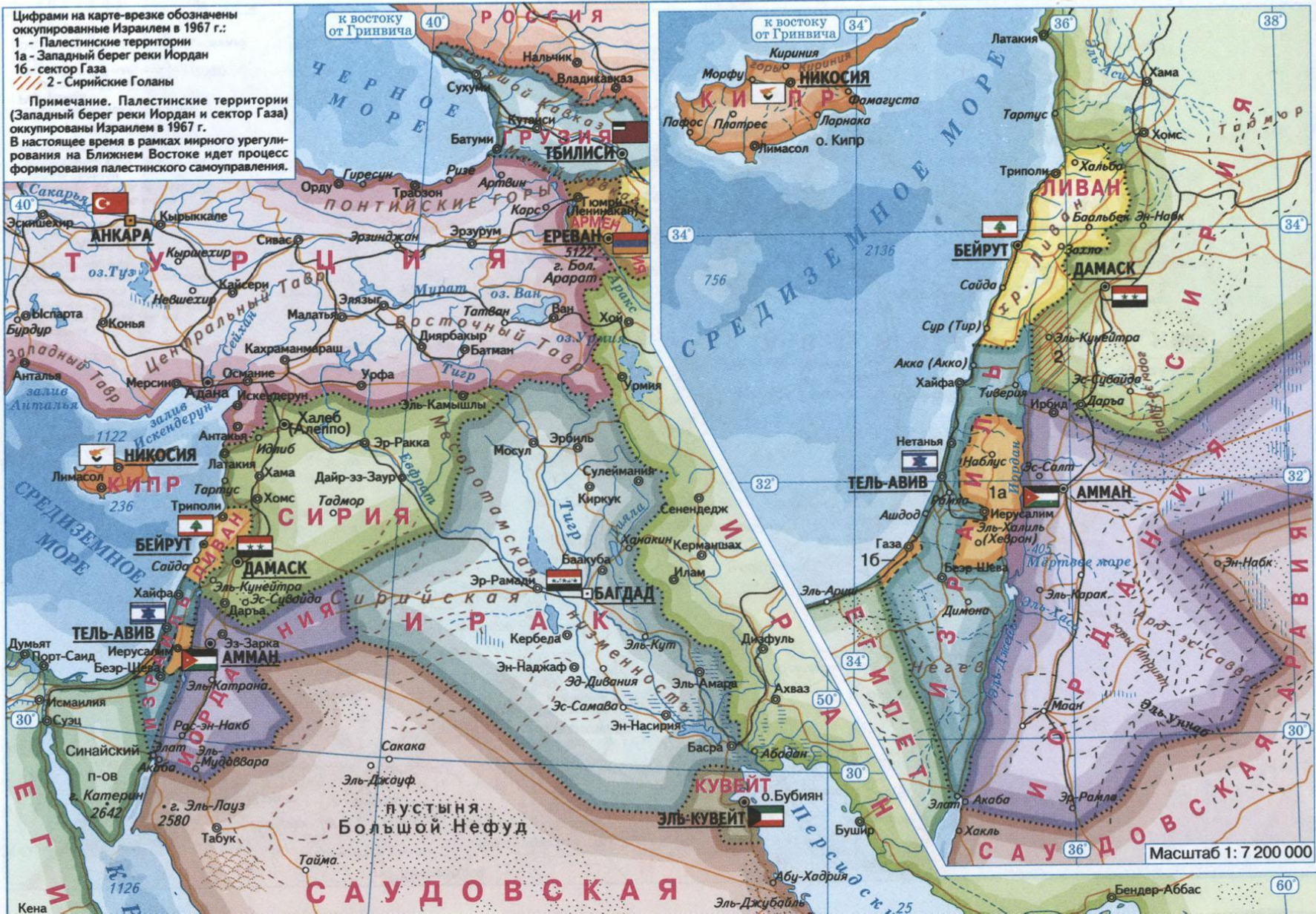
Цифрами на карте-врезке обозначены оккупированные Израилем в 1967 г.:

- 1 - Палестинские территории
- 1а - Западный берег реки Иордан
- 1б - сектор Газа

/// 2 - Сирийские Голаны

Примечание. Палестинские территории (Западный берег реки Иордан и сектор Газа) оккупированы Израилем в 1967 г.

В настоящее время в рамках мирного урегулирования на Ближнем Востоке идет процесс формирования палестинского самоуправления.



- В сельском хозяйстве занято около половины трудоспособного населения. Преобладает земледелие.
- Экспортируются: каракуль (Афганистан), финики (Ирак), изюм и фундук (Турция), миндаль (Иран), кофе «мокко» (Йемен) и др.
- Крупные промышленные центры: Стамбул, Измир, Багдад, Тегеран и др.

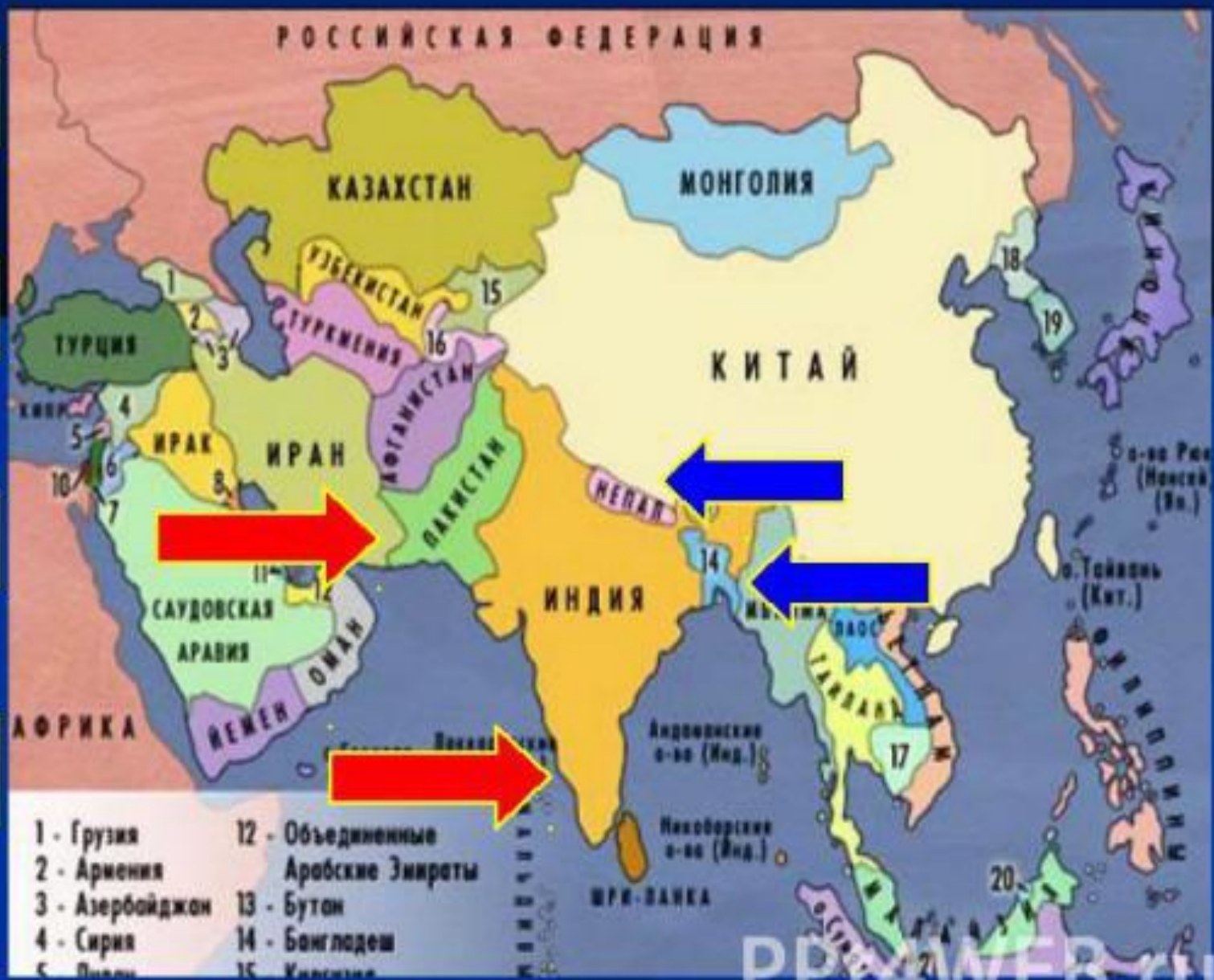
Южная Азия

Индия

Пакистан

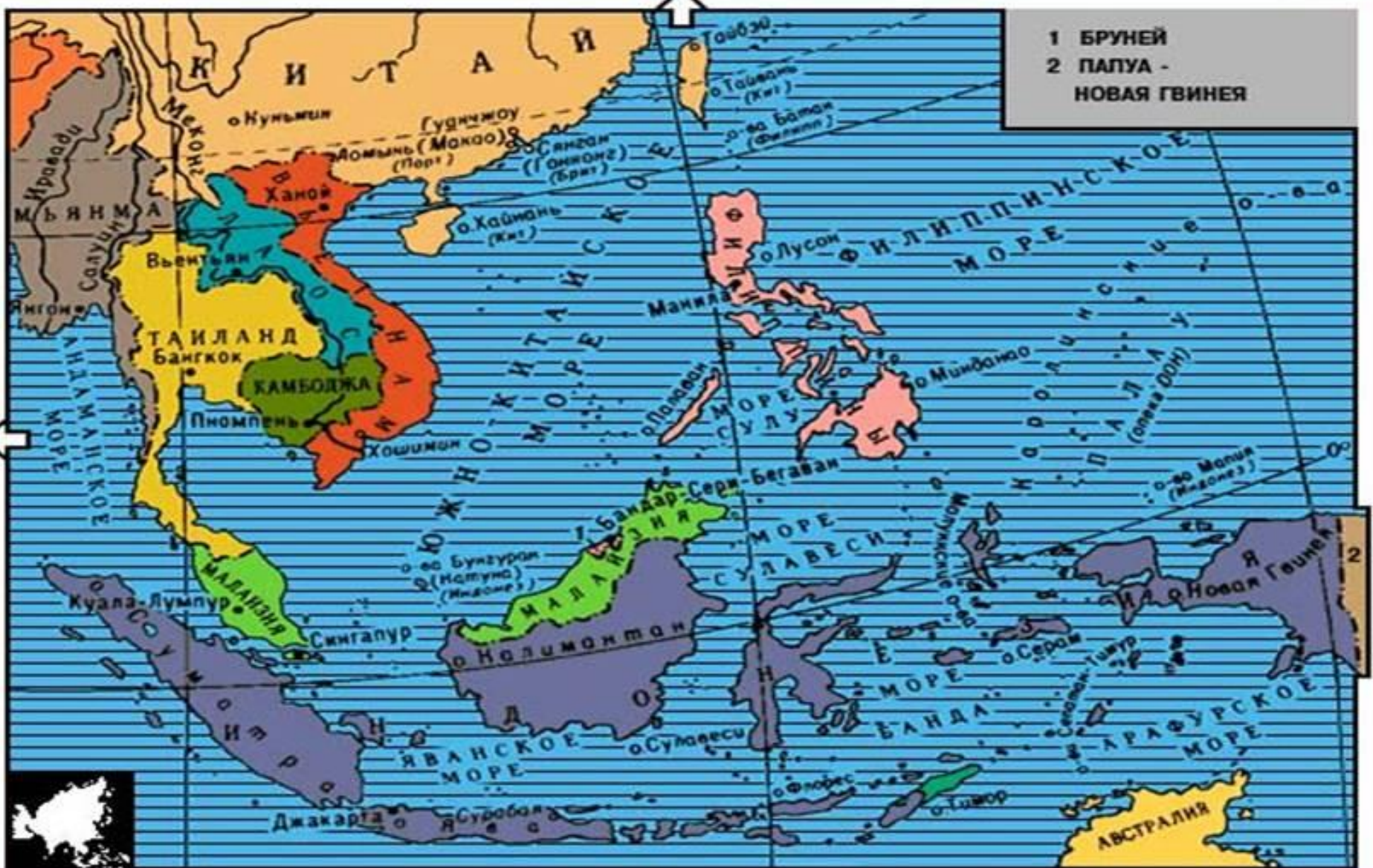
Непал

Бангладеш



- В экономике региона сохраняется крайняя отсталость.
- В 2-х странах - Индии и Пакистане - создана современная промышленность (машиностроение и металлообработка, химическая, лёгкая, пищевая).
- На мировой рынок поставляется: джут и джутовые изделия (Бангладеш, Индия), чай (Индия, Шри-Ланка), натуральный каучук, специи и др.
- Крупные экономические центры: Бомбей, Калькутта, Карачи, Лахор и др.

Юго-Восточная Азия



- В хозяйстве доминирует сельская отрасль.
- Юго-Восточная Азия - крупнейший в мире центр рисосеяния.
- В развитии обрабатывающей промышленности (во многом благодаря иностранному капиталу) больше преуспели Сингапур, Малайзия, Филиппины (металлургия, нефтепереработка, электротехника и т.д.).



МЕТАЛЛИЧЕСКИЕ

- | | | | | | |
|---|----------------|---|---|---------------------|---|
| ▲ | - железные | Р | □ | - алюминиевые | Р |
| ▣ | - хромовые | У | □ | - медные | У |
| ◇ | - титановые | Д | ○ | - серебряные | Д |
| ◇ | - молибденовые | Ы | ○ | - полиметаллические | Ы |
| ◇ | - вольфрамовые | | ◇ | - оловянные | |
| ◇ | - никелевые | | ◇ | - сурьмяные | |
| ◇ | - кобальтовые | | ○ | - ртутные | |
| ◇ | - марганцевые | | □ | - урановые | |
| ◇ | - платина | | ○ | - золото | |

НЕМЕТАЛЛИЧЕСКИЕ

- - слюда
- ⊕ - асбест
- ▬ - графит
- - фосфориты
- △ - сера
- ◇ - селитра
- ◇ - калийные соли
- ◇ - магнезит
- ★ - алмазы

ГОРЮЧИЕ

- ▲ - нефть
- △ - природный газ
- - каменный уголь
- ▨ - бурый уголь

Восточная и Центральная Азия



- Япония - высокоразвитая обрабатывающая промышленность: металлургия, нефтехимия, автомобиле- и судостроение, производство роботов, ЭВМ, радиоэлектроники и т.д.).
- Практически потеряли признаки развивающихся стран Республика Корея, Сингапур, Гонконг.
- Китай занимает I место в мире.
- В сельском хозяйстве преобладает растениеводство (на востоке), выращивают: рис, пшеницу, кукурузу, хлопчатник, чай.
- Животноводство более развито в центре региона (овцеводство, свиноводство).