

МИНИСТЕРСТВО ОБРАЗОВАНИЯ И НАУКИ РФ
ФЕДЕРАЛЬНОЕ ГОСУДАРСТВЕННОЕ БЮДЖЕТНОЕ ОБРАЗОВАТЕЛЬНОЕ УЧРЕЖДЕНИЕ
ВЫСШЕГО ОБРАЗОВАНИЯ
КРАСНОЯРСКОГО ГОСУДАРСТВЕННОГО ПЕДАГОГИЧЕСКОГО УНИВЕРСИТЕТА ИМ. В.П.
АСТАФЬЕВА

**ПЕРВАЯ И ВТОРАЯ
КАМЧАТСКИЕ ЭКСПЕДИЦИИ. ВКЛАД УЧЕНЫХ И
ПУТЕШЕСТВЕННИКОВ В ИЗУЧЕНИЕ И ОСВОЕНИЕ КРАСНОЯРСКОГО
КРАЯ**

**Выполнил: Найман М.А.,
студент 42 Б группы**

1

Красноярск 2017

I половина XVIII века

**Освоение Восточной части России, побережье Сев.
Ледовитого и Тихого океанов**

**I Камчатская
экспедиция
1724 – 1729**

**Великая Северная
экспедиция**

**II Камчатская
экспедиция
1733 – 1743**

Первая Камчатская экспедиция



В. А. Серов. Петр I. 1907 г.

*Организатором и вдохновителем
Первой Камчатской экспедиции (1725—1730) был Петр I,
который сам составил для нее подробную инструкцию*



Витус Ионассен Беринг
1681 – 1741



Алексей Ильич Чириков
1703 – 1748

- Первый отряд экспедиции под командой Чирикова вышел в путь 24 января 1725 года





Бот «Св. Гавриил» в море
С картины Е.В. Войшвилло

Итоги I Камчатской экспедиции

- определена протяженность Сибири;
- построено первое морское судно на Тихом океане – «Святой Гавриил»;
- открыто и нанесено на карту 220 географических объектов;
- подтверждено наличие пролива между материками Азией и Америкой;
- определено географическое положение полуострова Камчатка;
- карта открытий В. Беринга;
- географические наблюдения и путевые записи участников экспедиции: А.И. Чирикова, П.А. Чаплина и др. Их описания побережий, рельефа, животного и растительного мира, наблюдения за лунными затмениями, течениями в океанах, состоянием погоды, замечания о землетрясениях и т.д. Это первые научные данные по физической географии этой части Сибири.

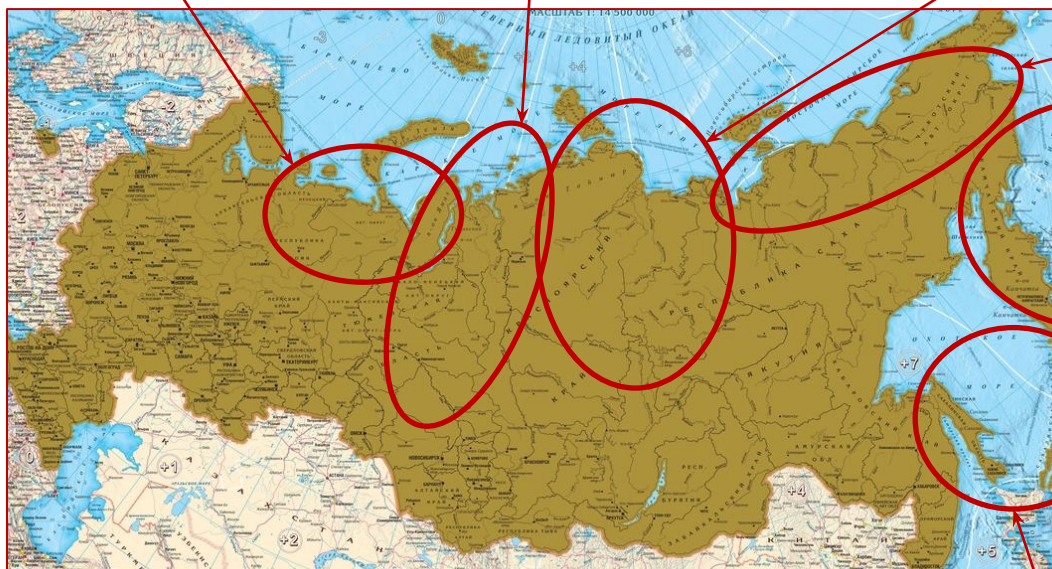
Великая Северная экспедиция

С. В. Муравьев
С. Г. Малыгин

Д. Л. Овцын
Ф. А. Минин

В. В. Прончищев
С. И. Челюскин
Х. П. Лаптьев

П. Лассиниус
Д. Я. Лаптев

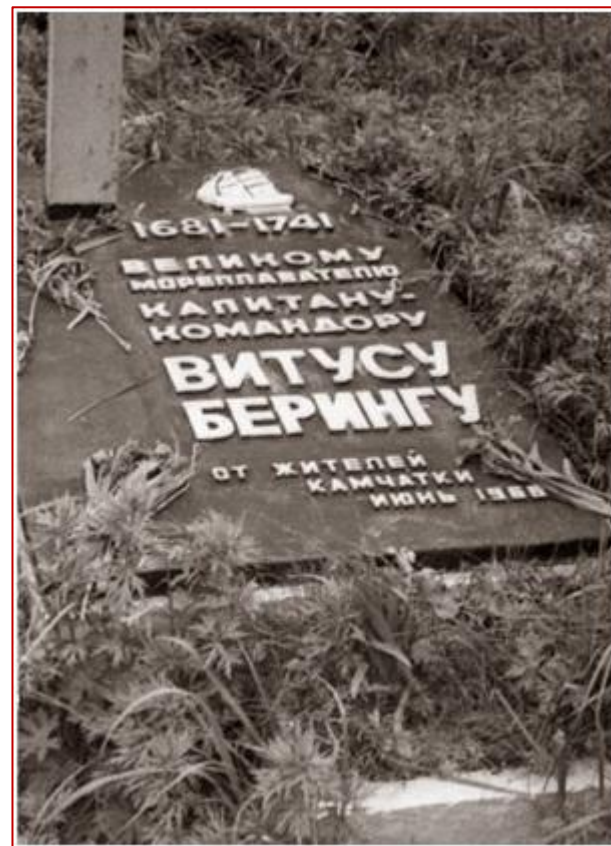



В. И. Беринг
А. И. Чириков

М. Шпанберг

Экспедиция отряда Беринга—Чирикова





Могила В.И. Беринга на о. Беринга

Экспедиция отряда Беринга—Чирикова



Двинско-Обский отряд

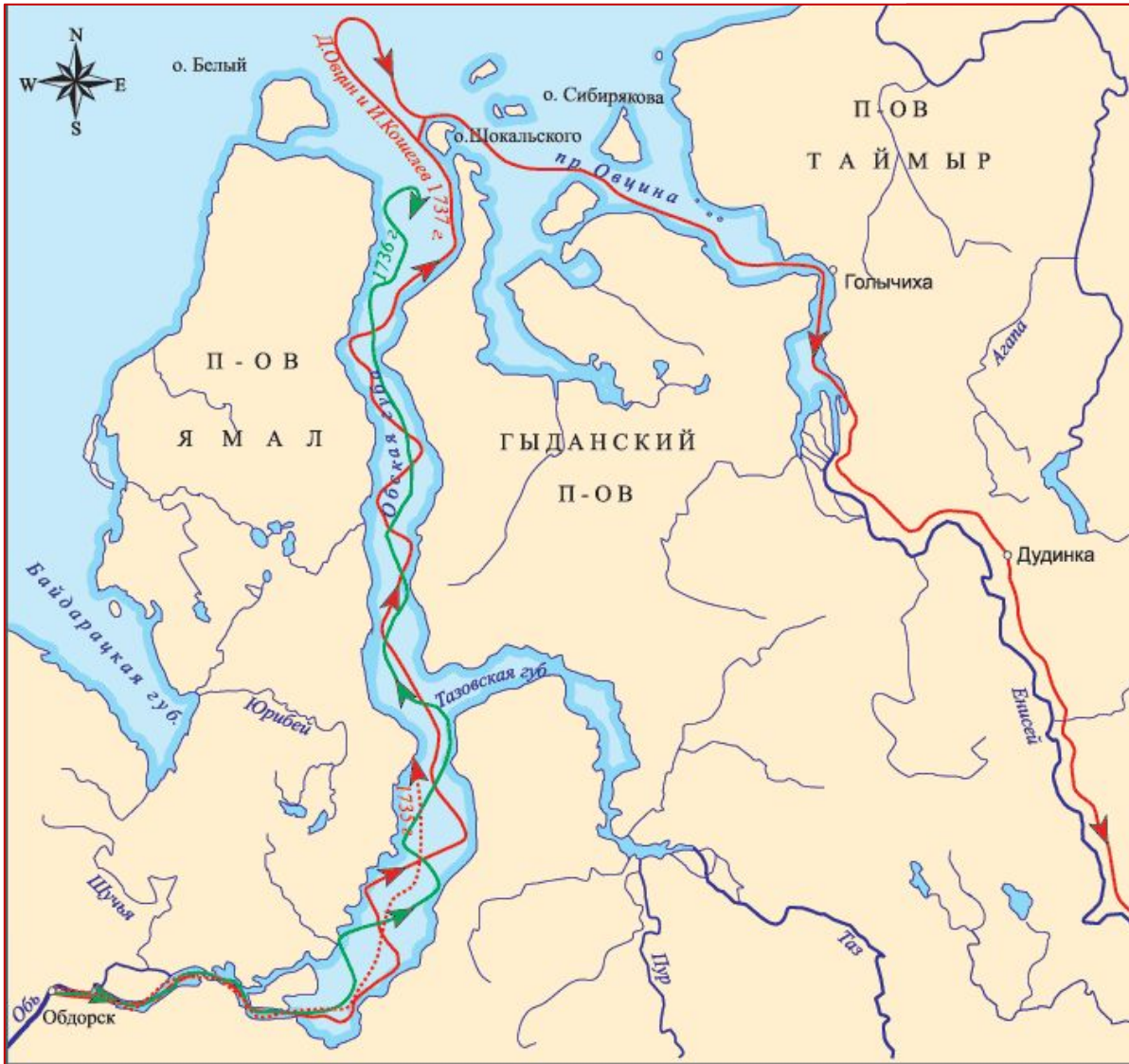


Степан Воинович Муравьев
1707 – 1768

Обско-Енисейский отряд



Дмитрий Леонтьевич Овцын
1708 – 1757




Ленско-Хатангский отряд



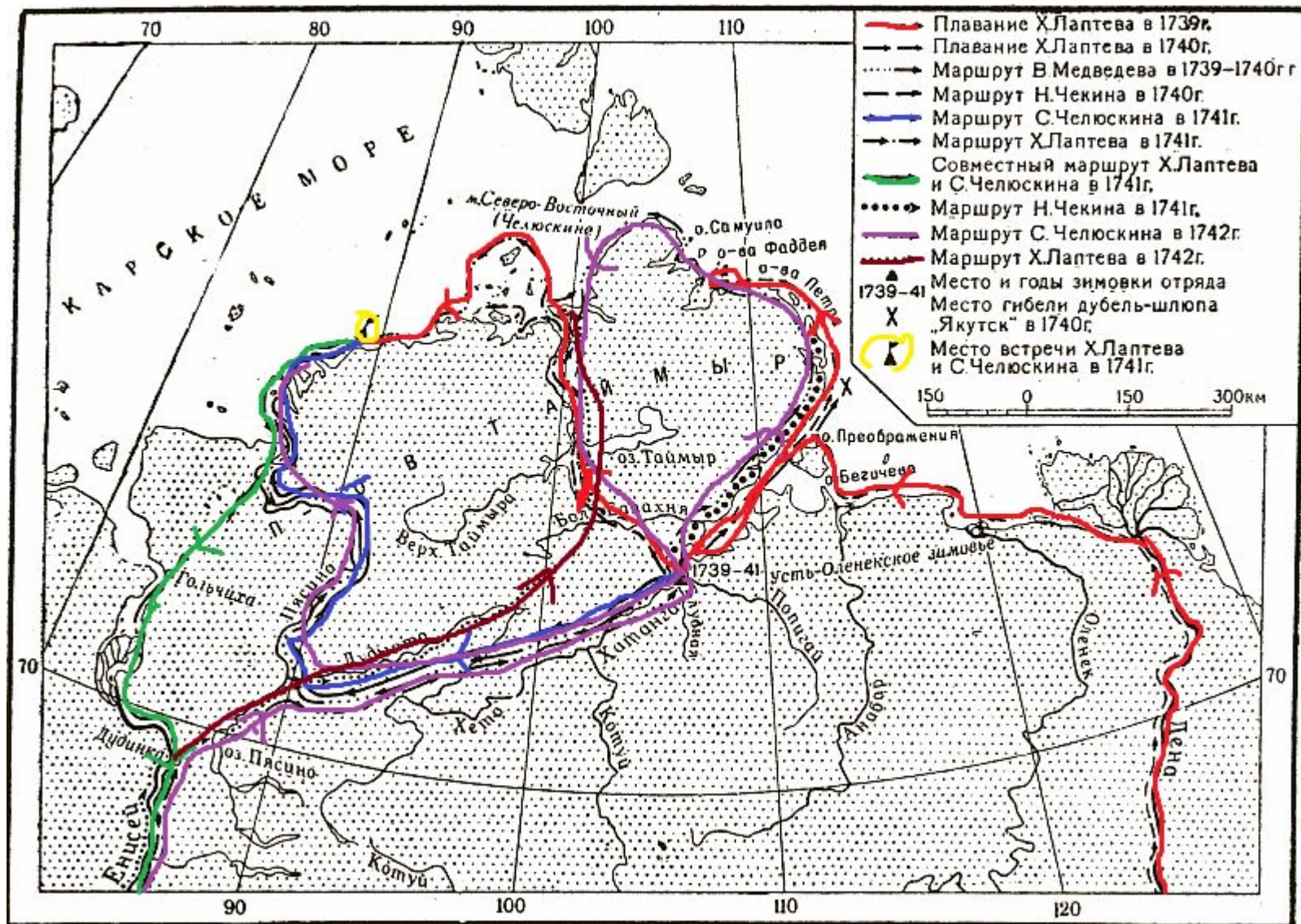
Прончишев В.В.
1702 – 1736



Челюскин С.И.
1700 – 1766



Лаптев Х.П.
1700 – 1763



Экспедиция отряда Х.П. Лаптева

Восточно-Ленский отряд




Лантев Д.Я.
1701 – 1771

Из истории изучения Красноярского края...

Научное изучение края (его флоры, фауны, недр края, жизни и быта коренного и русского населения) началось в первой половине XVIII в. Особенно много сделал сухопутный отряд Второй Камчатской экспедиции, в состав которого входили академики Петербургской академии наук **Г. Ф. Миллер**, **И. Г. Гмелин**, студент (впоследствии академик) **С. П. Крашенинников**. Ученые работали на территории края несколько лет (1734—1735, 1739—1741 гг.) и оставили огромный разнообразный материал по всем основным отраслям научных знаний

- ▣ Гмелин И.Г. обследовал северо-западную часть Алтая, Салаирский кряж, от Кузнецка спустился по реке Томи до Томска, прошел по долине Чулыма до Енисея, по реке поднялся до Красноярска, оттуда прибыл в Иркутск. В 1738 г. он спустился на лодках по Ангаре и Енисею до Туруханска, описав северные отроги Енисейского кряжа.



Копеечник Гмелина
Hedysarum gmelinii



Кермек Гмелина
Limonium gmelinii

- ▣ В мае 1742 г. С. Челюскин достиг самой северной точки Азии. В наше время там сейчас воздвигнут памятник, а имена героических моряков навечно остались на географической карте края (мыс Стерлегова, полуостров Минина, мыс Челюскин, бухта Прончищевой, мыс Лаптева).
- ▣ В третьей части «Российско-азиатской зоографии» под названием «Путешествие по Сибири, к востоку лежащей, даже до самой Даурии в 1772 г.» в обеих ее книгах ученый поместил подробные очерки о Красноярске, флоре, фауне и истории южных районов края. Около полутора лет Красноярск был штаб-квартирой его экспедиции. Здесь он написал многие страницы второй и третьей частей своей знаменитой книги, названной в русском переводе «Путешествие по разным провинциям Российского государства».

ИТОГИ ВЕЛИКОЙ СЕВЕРНОЙ ЭКСПЕДИЦИИ

- Описано и отмечено на карте почти все побережье Северного Ледовитого океана;
- Открытие северо-западной Америки;
- Описание Камчатки, Таймыра, островов Тихого океана;
- Глобальные работы Гмелина по изучению природы Сибири (в т.ч. Красноярского Края);
- Материалы Миллера по исторической географии России;
- Открытие морского пути в Японию;
- Больше 100 общих и региональных карт России;
- «Атлас Российский» (Ж.Н. Делиль) – атлас мирового уровня

И Т.Д....

АТЛАСЪ

РОССІЙСКОЙ,

СОСТОЯЩЕЙ

изъ

ДЕВЯТНАТЦАТИ СПЕЦІАЛЬНЫХЪ КАРТЪ

представляющихъ

ВСЕРОССІЙСКУЮ ИМПЕРІЮ

СЪ ПОГРАНИЧНЫМИ ЗЕМЛЯМИ,

сочиненной

по правиламъ Географическимъ

и новѣйшимъ обсервациямъ,

съ


приложеніемъ, притомъ

ГЕНЕРАЛЬНОЮ КАРТОЮ

ВЕЛИКІЯ СЕЯ ИМПЕРІИ,

стараніемъ и трудами

ИМПЕРАТОРСКОЙ АКАДЕМІИ НАУКЪ.

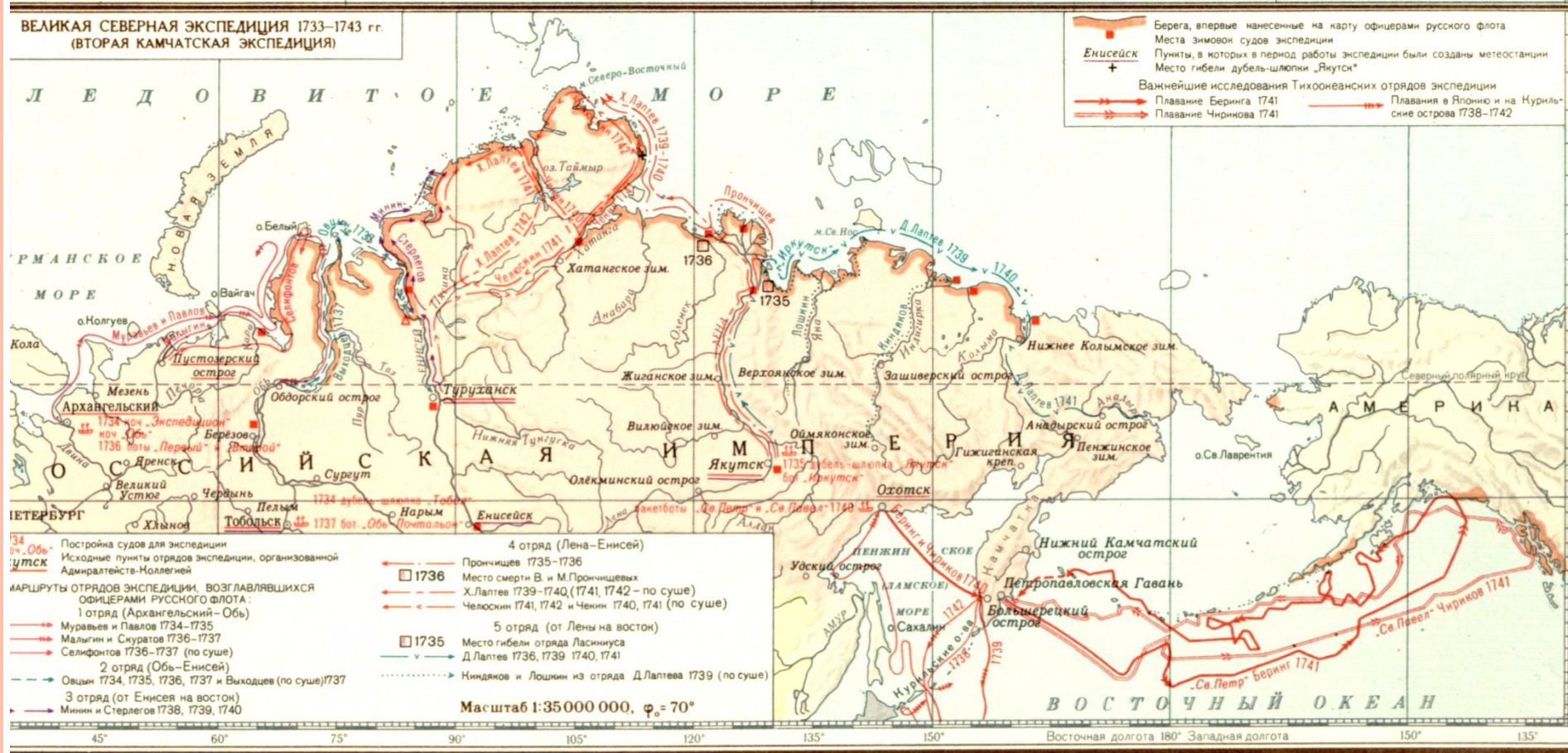


ВЪ САНКТЪ ПЕТЕРБУРГѢ

1745 ГОДА



**ВЕЛИКАЯ СЕВЕРНАЯ ЭКСПЕДИЦИЯ 1733–1743 гг.
(ВТОРАЯ КАМЧАТСКАЯ ЭКСПЕДИЦИЯ)**



- Берега, впервые нанесенные на карту офицерами русского флота
- Места зимовок судов экспедиции
- Пункты, в которых в период работы экспедиции были созданы метеостанции
- Место гибели дубель-шлюпки „Якутск“
- Важнейшие исследования Тихоокеанских отрядов экспедиции
- Плавание Беринга 1741
- Плавание в Японию и на Курильские острова 1738–1742
- Плавание Чирикова 1741

1734 Постройка судов для экспедиции
Исходные пункты отрядов экспедиции, организованной Адмиралтейств-Коллегией

МАРШРУТЫ ОТРЯДОВ ЭКСПЕДИЦИИ, ВОЗГЛАВЛЯВШИХСЯ ОФИЦЕРАМИ РУССКОГО ФЛОТА:

- 1 отряд (Архангельский — Обь)
- Муравьев и Павлов 1734–1735
- Малыгин и Смуратов 1736–1737
- Селифонтов 1736–1737 (по суше)
- 2 отряд (Обь — Енисей)
- Овцын 1734, 1735, 1736, 1737 и Выходцев (по суше) 1737
- 3 отряд (от Енисея на восток)
- Минин и Стерлегов 1738, 1739, 1740

4 отряд (Лена — Енисей)

- Прончичевы 1735–1736
- 1736 Место смерти В. и М. Прончичевых
- Х. Лаптев 1739–1740, (1741, 1742 — по суше)
- Челюскин 1741, 1742 и Ченин 1740, 1741 (по суше)

5 отряд (от Лены на восток)

- 1735 Место гибели отряда Лашинуса
- Д. Лаптев 1736, 1739, 1740, 1741
- Киндяков и Лошшин из отряда Д. Лаптева 1739 (по суше)

Масштаб 1:35 000 000, φ₀ = 7°

СПИСОК ЛИТЕРАТУРЫ

- Воробьева, Т. В. Первая Камчатская экспедиция [Электр. ресурс], - http://kamchatka.media/o_kamchatke/vchera/russkie_idut_period_xvii-xviii_vv/russkim_zdes_byt/ekspedicii/pervaya_kamchatskaya_ekspediciya/
- Додонов, В.А. Первая Камчатская экспедиция [Электр. ресурс], - <http://www.korvet2.ru/bering.html>
- Кудрявцев В. Первая Камчатская экспедиция Витуса Беринга. 1725-1730 [Электр. ресурс], - <http://tur-plus.ru/bering/bering-1.htm>
- Вторая Камчатская (Великая Северная) экспедиция [Электр. ресурс]. Историческая энциклопедия Сибири. – 2009, - http://irkipedia.ru/content/vtoraya_kamchatskaya_velikaya_severnaya_ekspediciya_istoricheskaya_enciklopediya_sibiri_2009
- Великая Северная экспедиция: Вторая Камчатская экспедиция Беринга [Электр. ресурс], Дилетант: исторический журнал для всех, - <http://diletant.media/excursions/29368005/>
- Яндекс. Картинки