

ЧУДСКОЕ ОЗЕРО

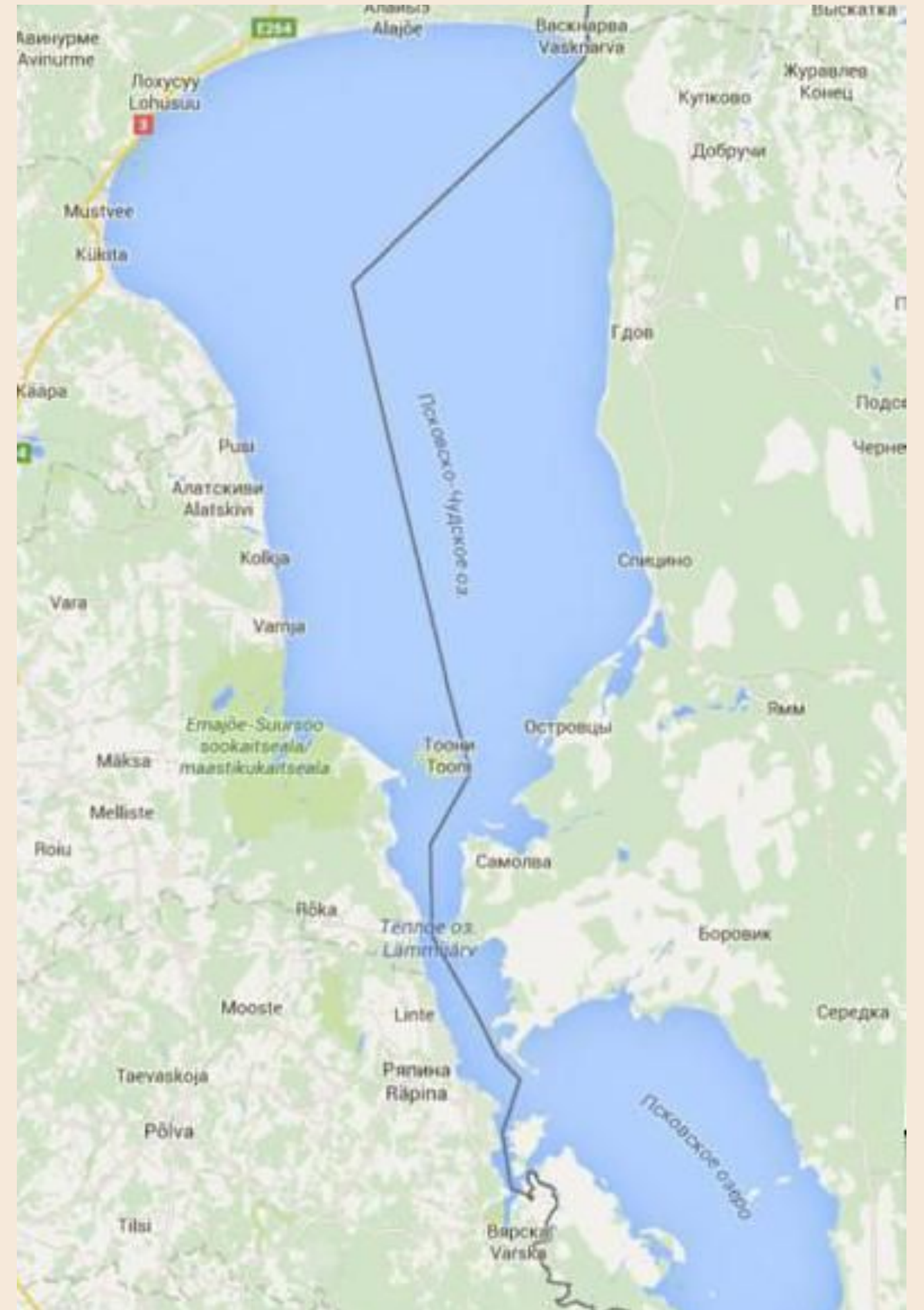
Выполнила ученица 8В класса

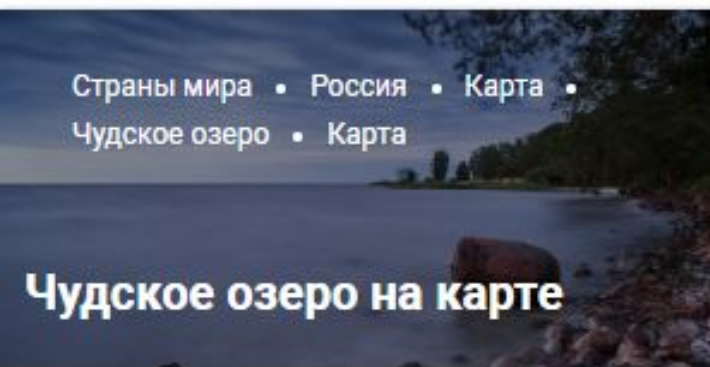
МБОУ СОШ №10 Лукьянскова

Елизавета

Чудское озеро находится на территории двух государств, по самой середине водоема, проходит граница. Восточный берег принадлежит России - большая часть Псковской области и у истока реки Нарва – Ленинградской области. Западный и северный берега находятся во владении Эстонии.

Чудское озеро общей площадью 2 613 квадратных километров, является частью Чудско-Псковского озерного комплекса. Вместе с Псковским и Теплым озерами площадь водоема составляет 3550 кв. км. Это 5-й по величине водоем Европы. В длину водоем около 96 километров, а в ширину – 50 км. Самая глубокая точка – 16,6 метров. Средняя глубина озера составляет 7,5 метров. Питание Чудского озера в России и Эстонии происходит за счет снега и дождей. Помимо этого, в





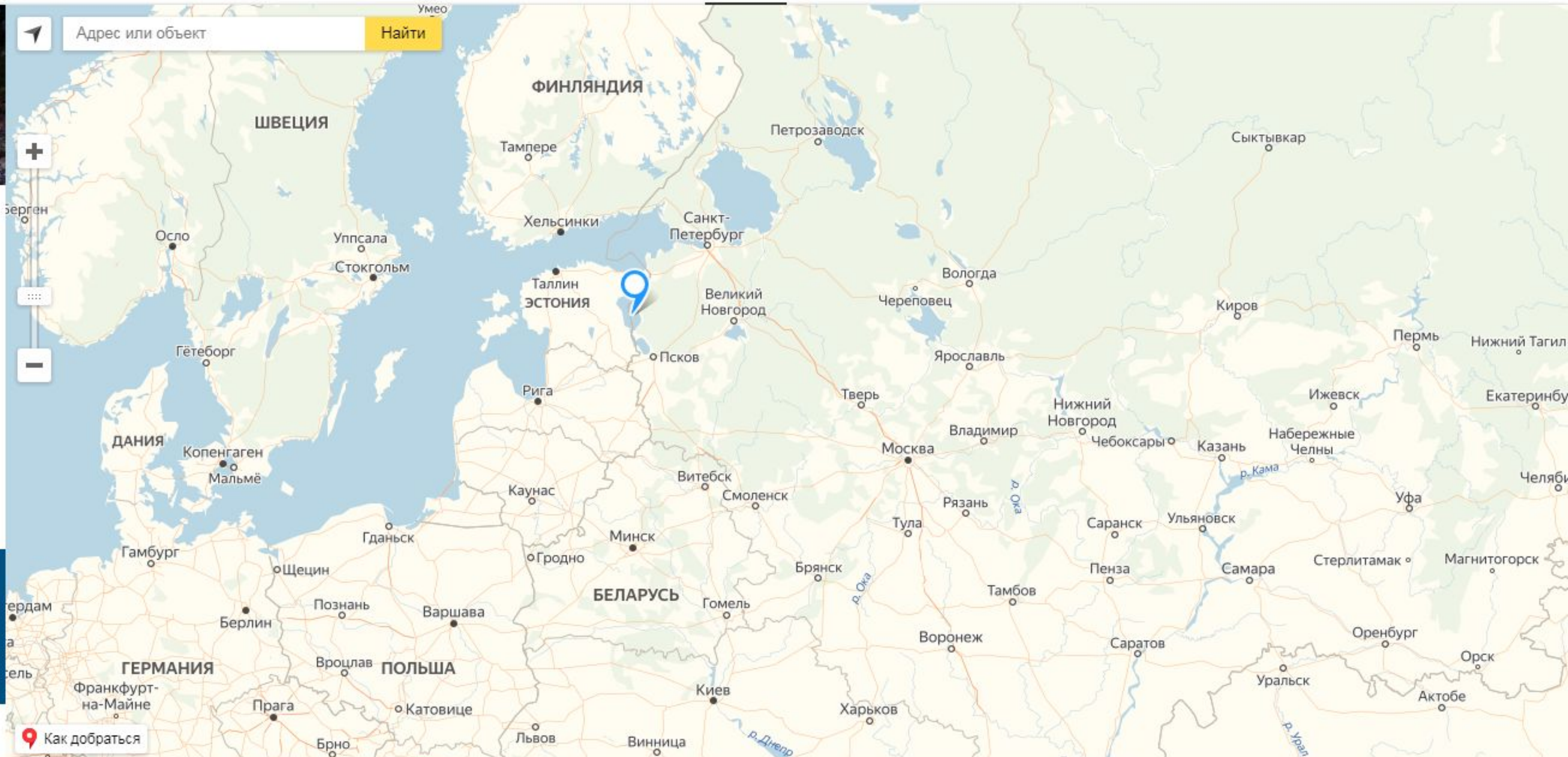
Жилой комплекс TriBeCa, ЦАО

метро «Бауманская»
Апартаменты с готовыми премиум-ремонтами, отделка White Box. От 18,6 млн руб.!

[ОТКРЫТЬ](#)

Информация про Чудское озеро:
Чудское озеро — крупное пресноводное озеро расположенное на территории сразу двух государств —...
[Перейти к описанию](#) →

Координаты Чудского озера
Широта: 59.6419844, Долгота: 07.5941175



КЛИМАТ

Благодаря наличию озер, климат региона немного похож на морской и в целом считается умеренно-холодным, влажным. Среднегодовая температура колеблется от 2 до 4 градусов тепла, зимой здесь не редкость морозы до 30 градусов, но они быстро сменяются оттепелями. Характерна для данной местности и большая облачность, в течение года бывает от 170 до 220 дней с осадками, большая их часть приходится на весну и осень. Замерзает Чудское озеро в конце ноября – начале декабря, тогда же устанавливается и снежный покров. Период ледохода приходится на конец апреля – начало мая. Летом здесь считается период после последних весенних заморозков и до первых осенних. Летние температуры довольно комфортны, днем редко градусник достигает до 30-градусной отметки.

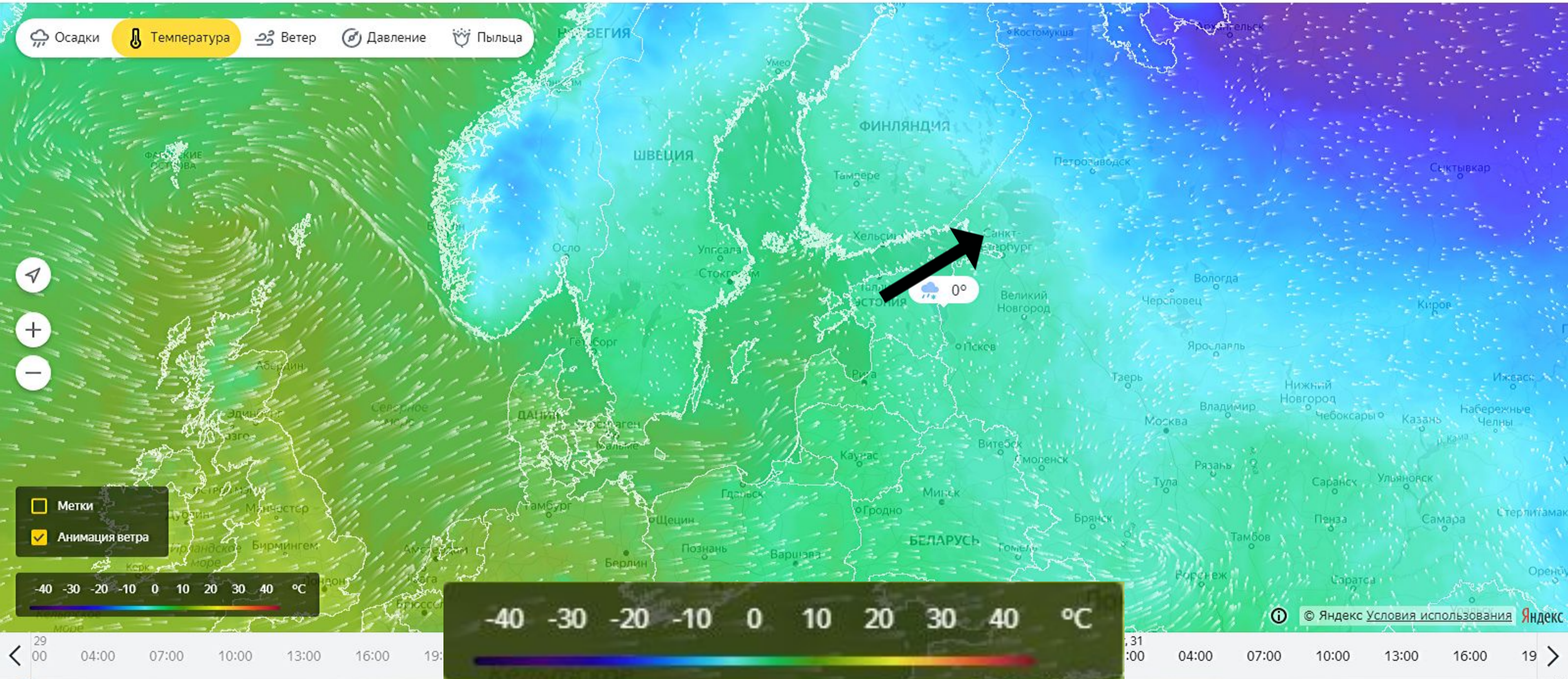
Яндекс Погода

Прогноз на 10 дней

Прогноз на месяц

Погода на карте

Город или район



Яндекс Погода

Прогноз на 10 дней

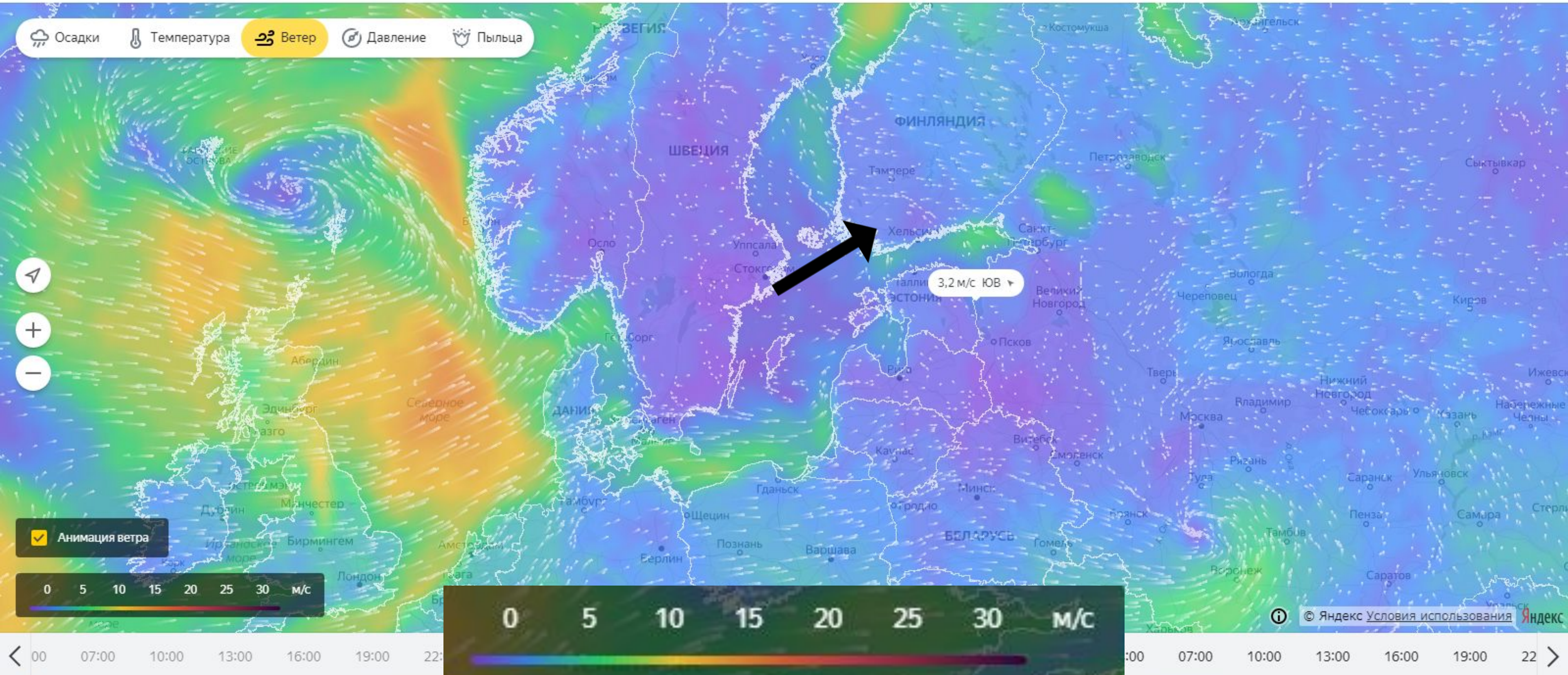
Прогноз на месяц

Погода на карте

Город или район



- Осадки
- Температура
- Ветер**
- Давление
- Пыльца



Анимация ветра

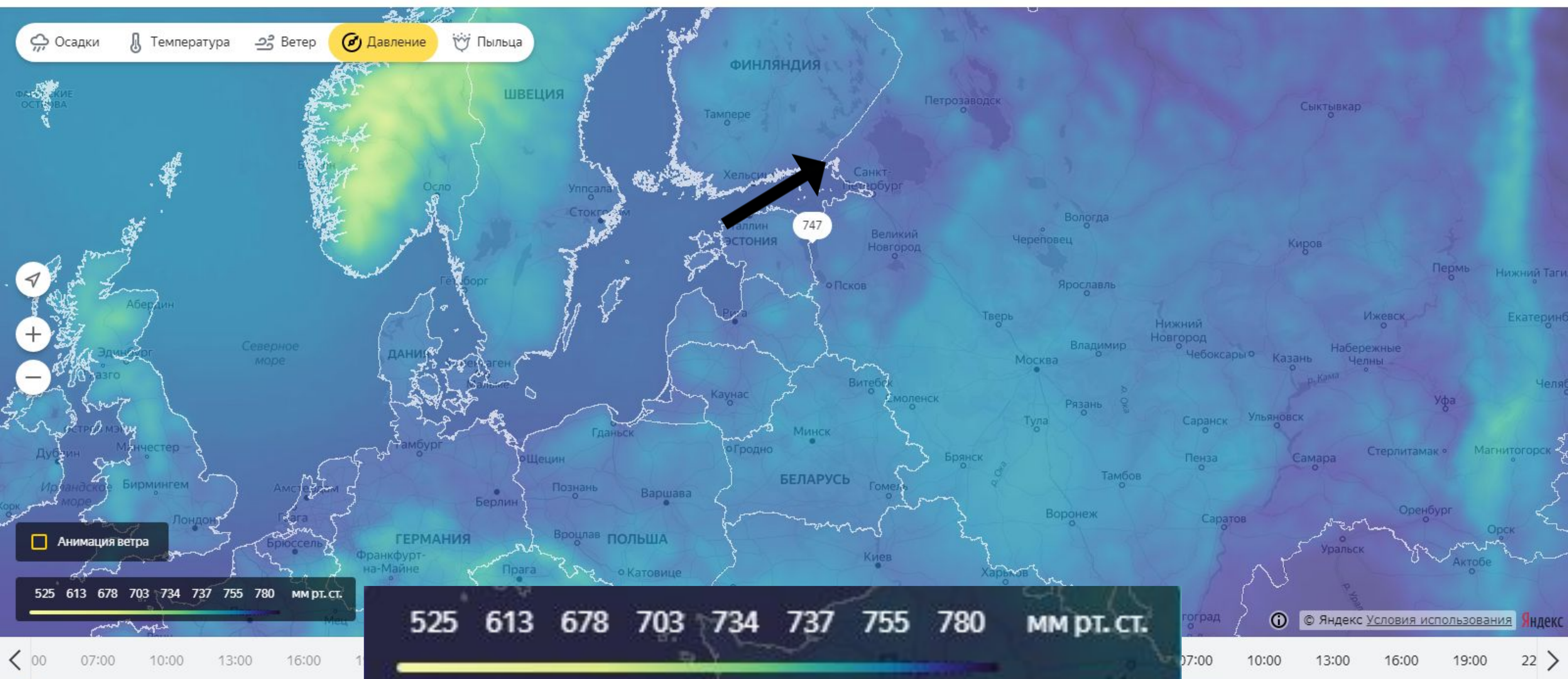


< 00 07:00 10:00 13:00 16:00 19:00 22:00

00 07:00 10:00 13:00 16:00 19:00 22:00 >

Яндекс Погода

Прогноз на 10 дней Прогноз на месяц **Погода на карте** Город или район



Именно сюда приезжает множество рыбаков, хотя русские любители утверждают, что с эстонской стороны уловы лучше. Связанно это с тем, что озеро там глубже. Тем не менее, на озеро приезжают летом и зимой. Любители рыбалки рекомендуют летом отправляться на Талабские острова. Эти места еще с 90-х годов прошлого века были центром рыболовства.

Здесь идеально чистая вода и даже в некоторых местах видно дно. Естественно, что, проплывая на лодке, можно четко заметить косяки рыбы. Клев в районе островов

практически везде идеальный, даже если глубина не больше 1 метра.



ЧУДСКОЕ ОЗЕРО - ПРИРОДА



Животный мир

Чудское озеро это пристанище для множества животных, их насчитывается в округе более 31 вида. Среди млекопитающих много кабанов, косуль, лосей и даже медведей. Проживают около водоема и пушные звери: лисица, норка и бобр.

Растительность

Место, где находится Чудское озеро, славится огромным разнообразием растительности, здесь произрастает только 652 вида сосудистых растений. К особо охраняемым и редким отнесено 69 - это липарис Лезеля, пальцекорники Балтийский и Траунштейнера, прострел луговой. 29 видов растений занесены в Эстонскую Красную Книгу.



© By Report™ 2010

