



***РОДНОЙ КРАЙ –  
часть большой  
СТРАНЫ***

**ОКРУЖАЮЩИЙ МИР  
4 КЛАСС**

# *Мой край, Мордовия моя!*

Государственный флаг Республики Мордовия - прямоугольное полотнище, состоящее из расположенных горизонтально сверху вниз трех полос маренового, белого и темно-синего цветов. В середине белой полосы располагается восьмиконечная розетка – солярный знак маренового цвета, - символ солнца, тепла, доброты. Флаг РМ означает: жить в духовной чистоте, добре, открытости, свободно развиваться на своей плодородной земле.



# Мой край, Мордовия моя!

- Герб Республики Мордовия: щит. В центре на белой полосе - изображение древнего герба города Саранска: в серебряном поле лисица и три стрелы.
- Щит обрамляется шейной гривной: старинным украшением древней мордвы золотого цвета, что символизирует: древнее происхождение этносов - мокши и эрзи, проживающих на этой
- На гривне изображены семь орнаментов,
- означающих семь городов республики.
- Все обрамляется золотыми колосьями пшени
- перевитыми лентой цветов флага Мордовии.
- Завершается герб солярным знаком в виде
- восьмиконечной звезды, изображающей солн
- Идея герба: жить мудро, в дружбе и согласии,
- сохранять и умножать национальные традиции,
- процветать, стабильно развиваться под
- ясным мирным солнцем на своей плодородной земле.



# МОЯ!


**НА ТЕРРИТОРИИ РЕСПУБЛИКИ ПРОЖИВАЮТ НАРОДЫ МОКША И ЭРЗЯ  
МОРДВА – ЭТО ДРЕВНЕЙШИЙ НАРОД, ИСТОРИЯ КОТОРОГО  
НАСЧИТЫВАЕТ БОЛЕЕ ДВУХ ТЫСЯЧЕЛЕТИЙ.**

**ЭРЗЯ**



**Женский костюм  
мордзы-эрзя**

**МОКША**



[vsetke.ru](http://vsetke.ru)

# Карта Мордовии

Республика Мордовия расположена в центре европейской части [России](#).

Регион граничит с Нижегородской, Рязанской, Ульяновской и Пензенской областями, Чувашией.

Площадь региона – 26 129 кв. км.

Территория региона разделена на 22 района, 7 городов, 14 поселков городского типа и 1250 сел. Крупнейшие города Мордовии – Саранск (столица), Рузаевка, Ковылкино и пгт. Комсомольский и Зубова Поляна

- Районы Мордовии



# Природа Мордовии.

- Западная часть Мордовии расположена в зоне хвойно-широколиственных и широколиственных лесов, в центральных и восточных районах преобладают кустарниковые и луговые [степи](#) .
- По территории республики протекают две крупные равнинные реки: Мокша и Сура.



# Животные Мордовии.

• лиса



кабан



лось



• куница



тушканчик



заяц-



# Птицы Мордовии.

- тетерев



- дятел



- аист белый





# Экономика Мордовии.

- Экономика региона основывается на машиностроении, металлообработке, сельском хозяйстве и добыче полезных ископаемых.
- машиностроение



сельское хозяйство



# Экологические проблемы Мордовии.

- Загрязнение окружающего мира  
мусором




- Истребление животных –  
браконьерство



# Заповедники Мордовии.

- Создана Красная книга Мордовии.
- На территории республики созданы две особо охраняемые природные территории федерального значения ( Мордовский государственный заповедник имени П.Г.Смидовича и национальный парк „Смольный„)



сон-трава






орхидея



# Культура Мордовии.

Скульптор С.Д. Эрза



Художник Ф.В. Сычко

