

Внешняя политика Александра II

«При современном положении нашего государства и Европы вообще главное внимание России должно быть упорно направлено на осуществление дела нашего внутреннего развития и вся внешняя политика должна быть подчинена этой задаче» (А.М.Горчаков).

Внешнеполитическое ведомство в 1856 г. становится канцлер, князь Горчаков. Его часто называли «Русским Бисмарком». Именно благодаря Горчакову уничтожены статьи Парижского договора, улучшилось внешнее положение России в Европе и мире.



Князь и канцлер империи Горчаков.А.М.

Условия Парижского мирного договора 1856 г. :

- 1. Черное море объявлялось нейтральным;**
- 2. Русский флот сводился до минимума;**
- 3. Крепости уничтожались;**
- 4. Аналогичные требования предъявлены Турции;**
- 5. Россия лишалась устья Дуная, южной части Бессарабии, крепости Карс и права покровительства Сербии, Молдавии и Валахии.**

Основные направления внешней политики России в 60-70-х гг.

- Выход из международной изоляции и восстановление статуса мировой державы

- «Восточный кризис»

Евро-
пейское

Ближне-
восточное

Дальне-
восточное

Кавказское
и Средне-
азиатское

- Определение и закрепление границ на Дальнем Востоке с Японией, США

- Расширение геополитического пространства



Александр II



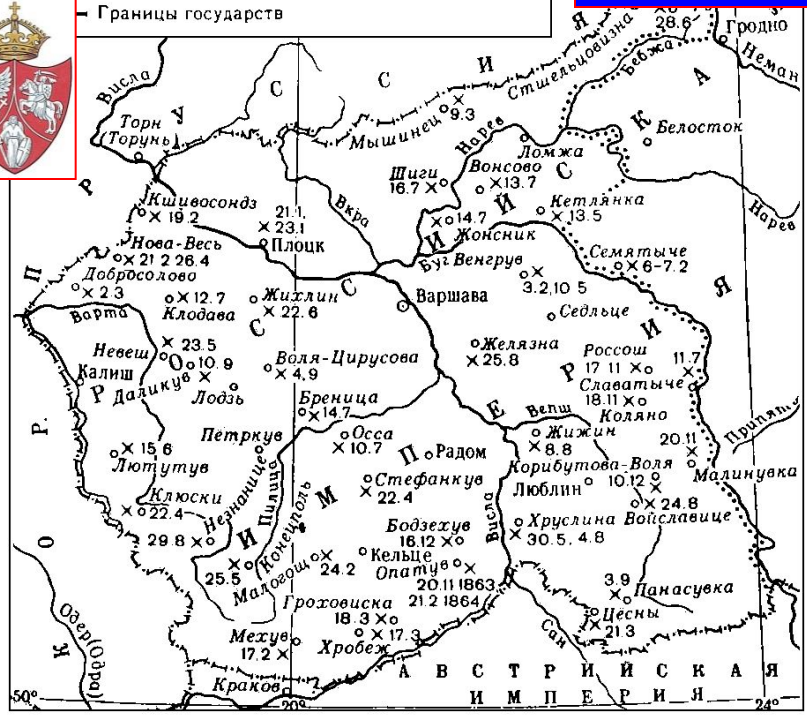

А.М.Горчаков

В результате реформ в России и общей либерализации общество в **Польше** начинается **мощное восстание 1863 г.** Оно охватывает большую часть русской Польши и некоторые территории населенные поляками и белорусами. К началу **1864 г. восстание было с жестокостью подавлено** несмотря на протест Англии и Франции. В Польше была проведена аграрная реформа, намного либеральнее чем в остальной России.

ПОЛЬСКОЕ ВОССТАНИЕ 1863-1864 гг.
(НА ТЕРРИТОРИИ КОРОЛЕВСТВА ПОЛЬСКОГО)

64 0 64 128 км

- Восточная граница Королевства Польского
- × 10.12 Места и даты важнейших сражений в 1863 г.
- Границы государств



Польша в 1863 г.

Европейская политика





После объединения Германии в 1871г. на западной границе России возникла мощная, стремящаяся в лидерству держава.

Российская дипломатия пошла на заключение соглашения с потенциальными противниками.

1873г. – императоры Германии, Австрии и России заключили соглашение о совместных действиях в случае угрозы миру в Европе – создан **«Союз трех императоров»**, который просуществовал до 1878г.

«Союз трех императоров»

1873г

Россия
Александр II

Германия
Вильгельм I

Австрия
Франц-Иосиф

Цель: Устранять разногласия между собой путем консультаций, а при угрозе нападения какой-то другой державы договориться о совместных действиях

Завершение Кавказской войны



В конце 50-х- начале 60-х гг. на борьбу с горцами были направлены значительные силы.

25 августа 1859г. в ауле Гуниб был взят в плен Шамиль.

В ноябре 1859г. сдались основные силы черкесов.

21 мая 1864г. подавлен последний очаг сопротивления черкесских племен.

Это дата окончания Кавказской войны и вхождения горских народов Кавказа в состав России. Кавказ включился в процесс культурно-экономического развития.



Сдача Шамиля в плен.

Присоединение к России способствовало экономическому и политическому развитию Кавказа.



Медали «За покорение Чечни и Дагестана» и «За покорение Западного Кавказа».



Переселение черкесов 1864 г.

IMPERIO RUSO

NAMESTNICHESTVO DEL CAUCASO (Virreynato)

- Gubernia de Bakú
- Óblast de Batum
- Óblast de Daguestán
- Gubernia de Elizavetpol
- Okrug de Zakatali
- Óblast de Kars
- Óblast de Kuban
- Gubernia de Kutaisi
- Okrug de Sujumi
- Óblast de Tersk
- Gubernia de Tiflis
- Gubernia de Chernomore
- Gubernia de Ereván



Кубань

Терекская губерния

ДАГЕСТАН

Сухумский округ

Кутаисская губерния

Тифлисская губерния

Бакинская губерния

Елизаветпольская губерния

Ереванская губерния

Mar Negro

Mar Caspio

Черное море

IMPERIO OTOMANO







Османская империя


ПЕРСИЯ

PERSIA

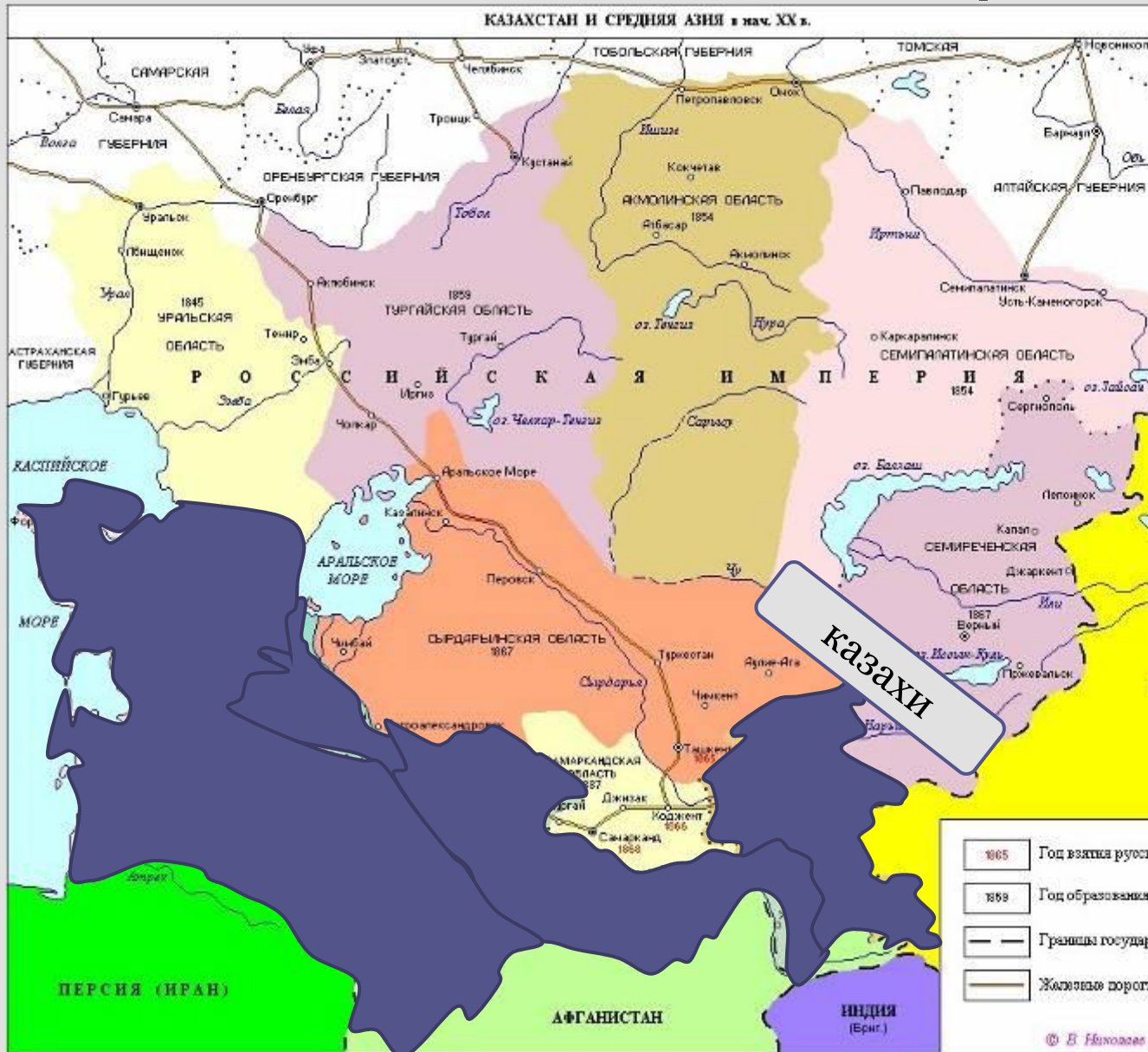
СРЕДНЕАЗИАТСКИЕ ХАНСТВА В ПЕРВОЙ ПОЛОВИНЕ XIX В.



-  Казахские земли, зависящие от Хивинского ханства
-  Земли туркменских племен, зависящие от Хивинского ханства
-  Территория, оспариваемая Бухарским и Хивинским ханствами
-  Территория, оспариваемая Бухарским и Кокандским ханствами
-  Территория, временно зависящая от Кокандского ханства
-  Примерные границы ханств



Политика России в Средней Азии




В конце 70-х гг. началось наступление на туркменские племена. Встретив ожесточенное сопротивление, русские войска отступили. В 1880 г. новая военная экспедиция в туркестанские степи, которую возглавил «белый генерал» М.Д. Скобелев, увенчалась успехом. В мае 1881 г. была образована Закаспийская область с центром в Ашхабаде.

В июне 1865 г. при тайной поддержке военного министерства генерал Черняев овладел крупным городом Кокандского ханства Ташкентом и др. городами, воспользовавшись войной Коканда и Бухары. За это Черняева отправили в отставку.



Генерал Черняев



Взятие Ташкента 1865 г.

На захваченных землях образовали **Туркестанское генерал-губернаторство**, во главе с генералом бароном фон Кауфманом. Сюда переселили казаков, образовав в 1867 г. **Семиреченское казачье войско**. В ответ эмир Бухары объявил русским **джихад**. Однако его армия была быстро разгромлена. Взят был **Самарканд в мае 1868 г.** и др. крупные города.



**Барон К.П. фон
Кауфман**



**Вступление русских
войск в Самарканд.**



Русская администрация проводила свою политику в присоединенных территориях с учетом местных традиций, не отнимая власти у местных владык и духовенства и в то же время улучшая положение крестьян. Рабство и работорговля были ликвидированы. На Среднюю Азию распространялось российское законодательство. Прекратились междоусобные войны. Расширение посевов хлопка и строительство железных дорог способствовали включению Средней Азии в товарные отношения с другими регионами.

ТЕРРИТОРИАЛЬНОЕ ДЕЛЕНИЕ ТУРКЕСТАНА ПОСЛЕ ЗАВОЕВАНИЯ ЦАРСКОЙ РОССИЕЙ



К «священной войне» против русских призвал Худояр хан, хан Коканда. В 1875 г. русские войска под командованием генерала Скобелева, разгромили войска хана. Против хана поднялся заговор и ему пришлось вместе со свитой бежать в русский лагерь. В феврале 1876 г. Кокандское ханство было ликвидировано и включено в состав Ферганской обл.



Генерал Скобелев.



Медаль «За взятие
Геок-Тепе»



Худояр хан.

Захват Средней Азии Россией проходил стремительно, ввиду споров за эти земли с Англией. Прорвавшись к афганской границе Россия оказалась на пороге Индии. Обеспокоенная этим Англия была вынуждена идти на уступки России.



**«Спаси меня от моих друзей».
Карикатура на Россию и Англию в Ср.
Азии.**

Присоединение Средней Азии к России



Разграничение сфер влияния в центральноазиатском регионе		
Договор	Россия	Англия
1885 г.	Признание Англией среднеазиатских ханств за Россией	Афганистан, Тибет
1895 г.	Памир	Верховье р.Амударьи

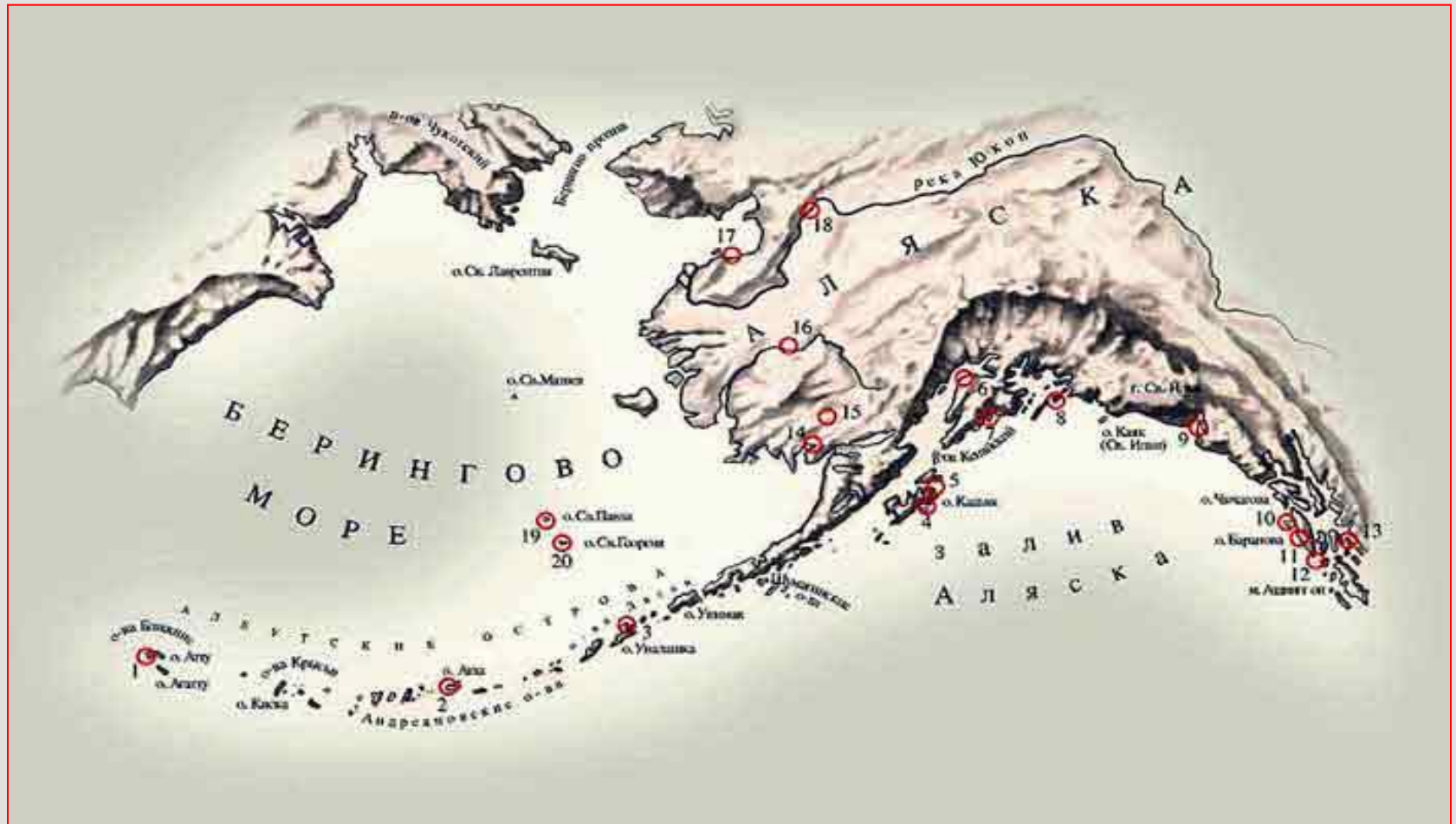
Дальневосточная политика



В 1856 г., в устье Зеи был основан Усть-Зейский пост, переименованный в 1858 г. в Благовещенск. 20 июня 1860 г. моряки вошли в бухту Золотой Рог и основали г. Владивосток. В 50-70-е гг. был решен вопрос о границе с Японией (стр. 174-175)

- Территория, закрепленная за Россией по Айгуньскому договору
 - Территория, закрепленная за Россией по Пекинскому договору
 - Русские поселения, основанные до Нерчинского договора
 - Дуэ 1857
 - Даты основания населенных пунктов с 1850 по 1860 гг.
- Масштаб 1:25 000 000


Управление Аляской становилось все более сложным. Сюда проникали американские предприниматели, торговцы, браконьеры. Расходы России превышали доходы. Аляска стала обузой России. Решено было продать Аляску США.





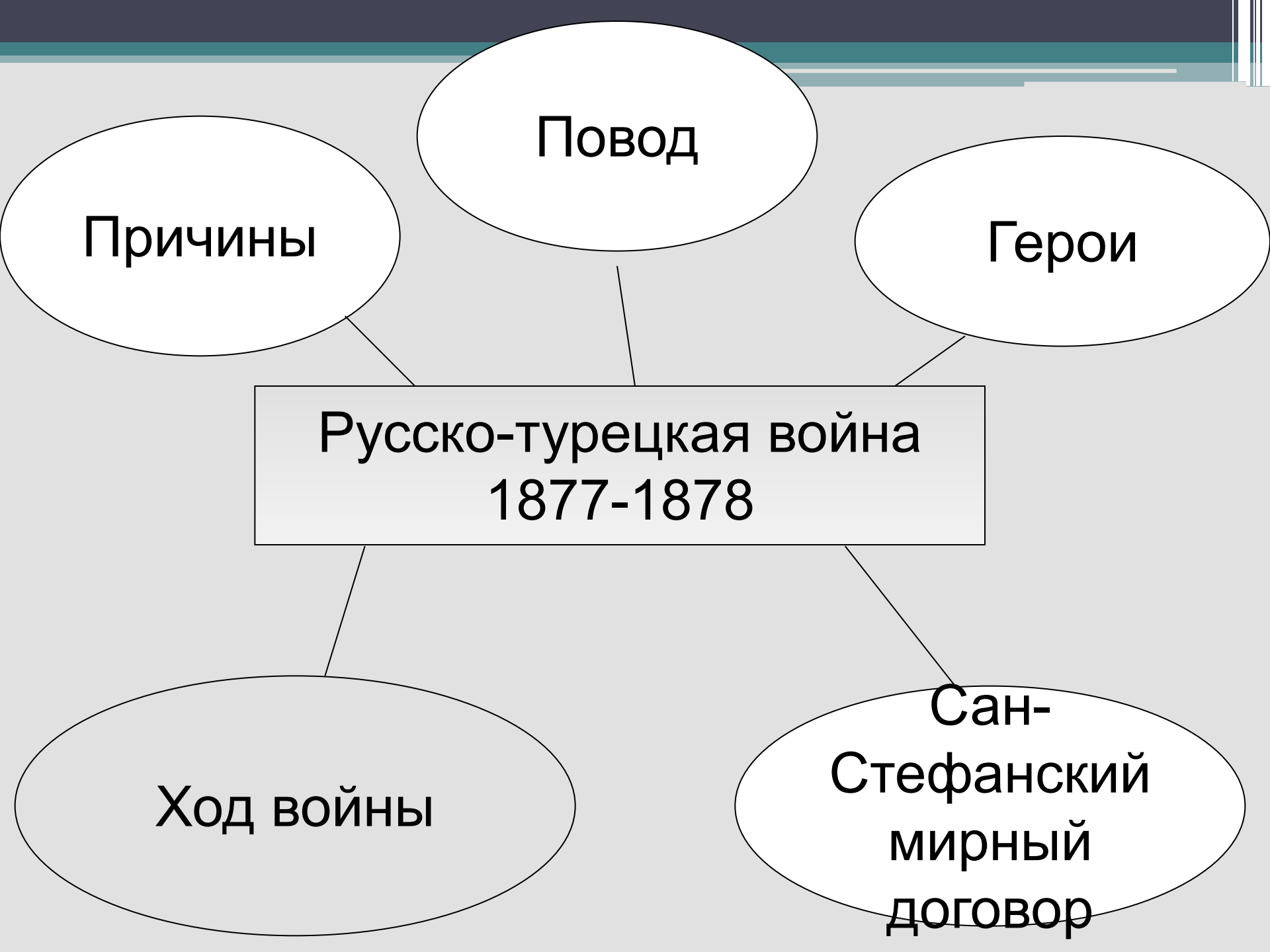
Продажа Аляски

1867 г. – продажа США Аляски за 7,2 млн. \$



Русско-турецкая война 1877-1878 гг.





Повод

Причины

Герои

Русско-турецкая война
1877-1878

Ход войны

Сан-
Стефанский
мирный
договор

Причины русско-турецкой войны: объективные

- Освободительное движение в Боснии, Герцеговине, Болгарии против османского ига.
- Борьба европейских стран за влияние на Балканскую политику.

Причины войны: субъективные

- 1. Обострение восточного вопроса и стремление России играть активную роль в международной политике.**
- 2. Поддержка Россией национально-освободительного движения балканских народов против Турции.**
- 3. Отказ Турции удовлетворить ультиматум России о прекращении боевых действий в Сербии.**

Цель России

- Освободить славянские народы от турецкого ига.
- Подъем авторитета России как великой державы.



Повод к войне

- По инициативе А.М. Горчакова Россия, Германия и Австрия потребовали от Турции уравнивать христиан в правах с мусульманами, но Турция, ободренная поддержкой Англии, ответила отказом.

Балканский фронт		Кавказский фронт	
русские	турки	русские	турки
250 000 солдат	338 000 солдат	55 000 солдат	70 000 солдат
ружье Бердана (1300 шагов)	ружье Мартини (1800 шагов)	ружье Снайдера (1300 шагов)	ружье Генри (1500 шагов)
Конница 8 000	Конница 6 000	Конница 4 000	Конница 2 000
Стальные нарезные пушки	Чугунные гладкоствольные пушки	Стальные нарезные пушки	Чугунные гладкоствольные пушки

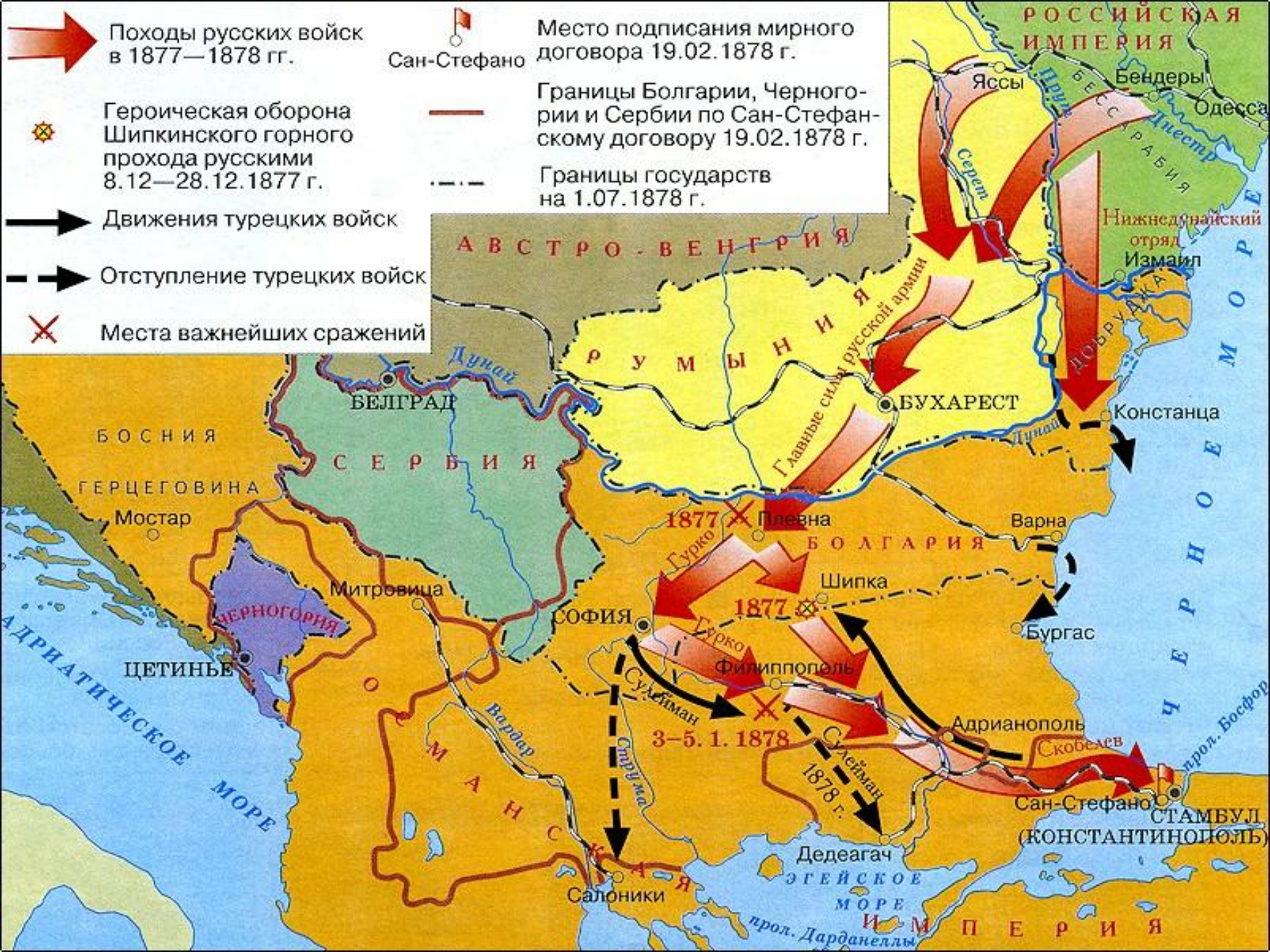
Летом 1875 г. начался Балканский кризис. Его причиной стало восстание в турецких провинциях Боснии и Герцеговине, вскоре к ней присоединились Сербия и Черногория. Командующим сербской армией стал генерал Черняев. На все призывы прекратить подавление восстаний Турция ответила молчанием.
12 апреля 1877 г. Россия объявила Турции войну.



Главнокомандующий русской армией великий князь Николай Николаевич.




Переправа русской армии через Дунай у Зимницы 15 июня 1877 года



В июне 1877 г. русские войска освободили Тырново, древнюю столицу Болгарии. 5 июля генерал Гурко захватил Шипкинский перевал, дорогу на Стамбул. Взять Шипку туркам так и не удалось.



Бои за Шипку



**Памятник
русским на
Шипке.**

После трех попыток взять мощную турецкую крепость **Плевну** русская армия по решению министра Милютина перешла к осаде. Турки не ожидавшие осады в конце ноября **1877 г.** сдали крепость без боя.



Штурм Плевны.



Генерал И.
Гурко

Опасаясь вмешательства Англии и Австро-Венгрии, отряд Гурко занял Софию, столицу Болгарии, а отряд генерала Скобелева уничтожив турецкие войска у Шипки, за несколько дней прорвался к Стамбулу **18 января 1878 г.** **остановившись у ворот города в селении Сан-Стефано.**



**Генерал Скобелев
ведет в атаку.**



**Въезд Александра II в
Бухарест в 1877 г.**

Ход русско-турецкой войны Кавказский фронт


Лорис-Меликов занял крепости

- Баязет
- Ардаган
- Карс

На Кавказе генерал Лорис-Меликов разбил турецкие войска и овладел крепостями Баязет, Ардаган, Карс и вышел к Эрзеруму.



Генерал Лорис-Меликов.



Крепость Баязет.



Сан-Стефанский мирный договор (19 февраля 1878 г.)

- Сербия, Черногория, Румыния – независимость.
- Болгария – автономное княжество в составе Османской империи.
- Россия получала Южную Бессарабию, кавказские города Ардаган, Карс, Баязет, Батум.






Берлинский конгресс 1878 г.

Берлинский конгресс

(июль 1878 г.)

- Болгария разделена на 2 части:
Северная – зависимое от Турции княжество, Южная-автономная турецкая провинция Восточная Румелия.
- Урезаны территории Сербии и Черногории.
- Россия возвращала крепость Баязет Турции.
- Австрия – Босния и Герцеговина.
- Англия – остров Кипр.



ИТОГИ ВОЙНЫ

Сан-Стефанский мирный договор

1. Турция выплачивала Р. Конtribusiцию
2. Болгария-автономное княжество
3. Сербия, Черногория, Румыния получили независимость
4. Р. Получила Бессарабию, Карс, Баязет, Ардаган, Батум

Недовольство европейских держав и оказание давления на Россию. Передача статей договора на обсуждение международного конгресса

Берлинский трактат

1. Уменьшена сумма контррибуции.
2. Независимость получила только Северная Болгария.
3. Территориальные изменения.
4. Австро - Венгрия оккупировала Боснию и Герцеговину, а Англия - Кипр

Балканский полуостров по Сан-Стефанскому договору.



По итогам Берлинского конгресса.



ЛЕГЕНДА

- БЕЛГРАД - столица на независима държава
- СОФИЯ - столица на зависим държава
- ПЛОВДИВ - главен град на автономна област
- ДИДЛИЧ - град

ЧЕРНА ГОРА - независима държава
 БЪЛГАРИЯ - зависима държава или автономна област

— граница на България според Санстефанския договор
 — граница, установена след Берлинския конгрес

- територия на България според Берлинския конгрес
- територия на Източна Румелия
- територия, възв. върнута към Сърбия
- територия, върнута на Османската империя
- след Съединението според Топтановския акт



Генерал
Столетов Н. Г.



Генерал
Криденер Н. П.



Генерал
Скобелев М. Д.



Генерал
Гурко Н. В.



www.karot.at.ua

Генерал Лорис -
Меликов

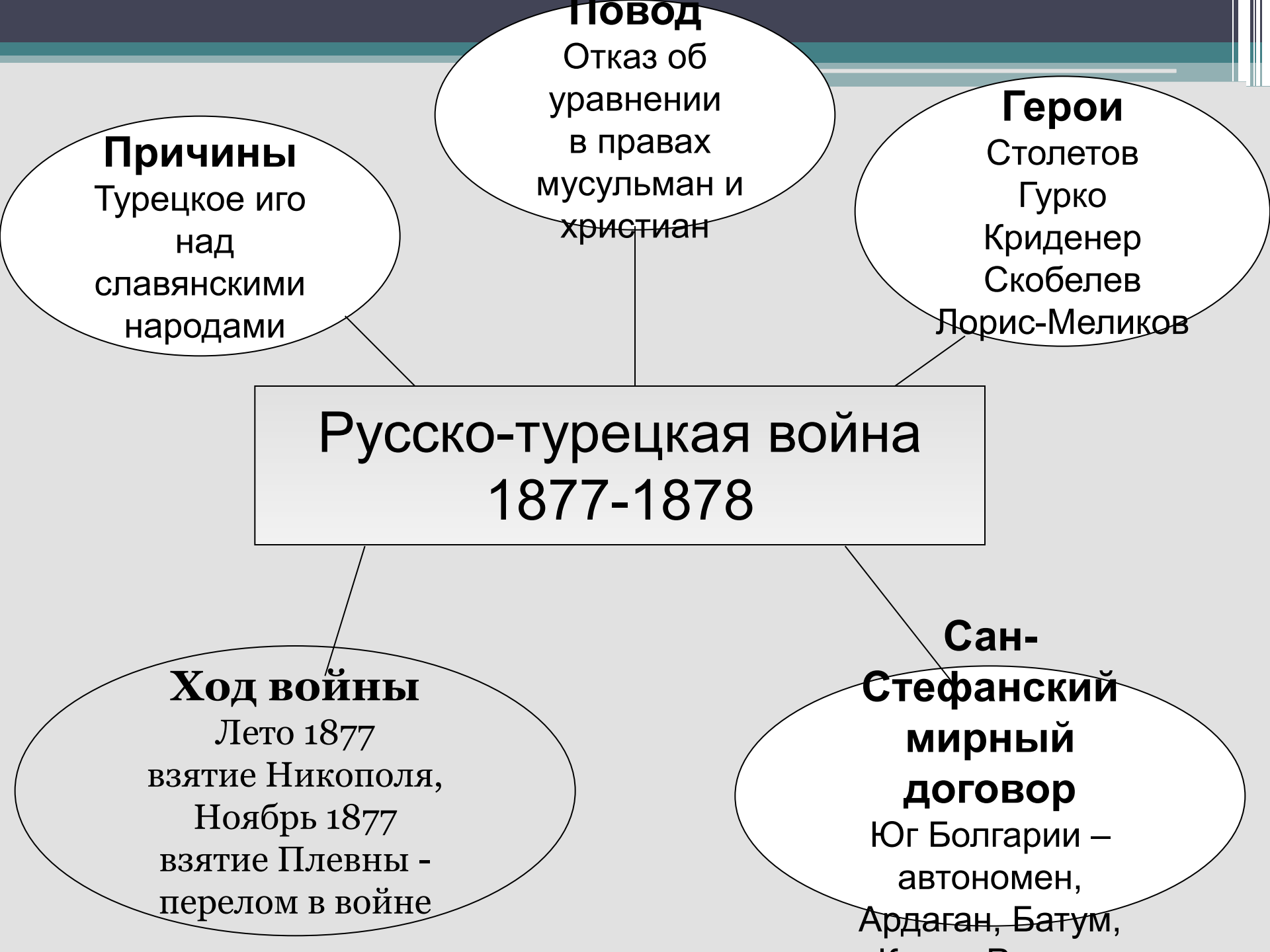


**Открытие памятника Скобелеву в
Москве.**

**Памятник Александру
Освободителю в Софии, столице
Болгарии**



28 ноября 1887 года в Москве, в сквере на площади у Ильинских ворот, в день 10-летия освобождения Плевны был открыт памятник-часовня. Скромная надпись на нем гласит: «Гренадеры своим товарищам, павшим в славном бою под Плевной. В память войны с Турцией 1877-1878 г.г.»»



Причины

Турецкое иго над славянскими народами

Повод

Отказ об уравнивании в правах мусульман и христиан

Герои

Столетов
Гурко
Криденер
Скобелев
Лорис-Меликов

Русско-турецкая война 1877-1878

Ход войны

Лето 1877
взятие Никополя,
Ноябрь 1877
взятие Плевны -
перелом в войне

Сан- Стефанский мирный договор

Юг Болгарии –
автономен,
Ардаган, Батум,
Исфендияр