

ТЕМА 4

Кубань во второй половине XVIII – конце XIX в.: от «земли войска Черноморского» к Кубанской области.

ПЛАН

1. Освоение казаками степей Прикубанья.
2. Народы Северо-Западного Кавказа в первой половине XIX в. Кавказская война.
3. Кубанская область во второй половине XIX – начале XX вв.
4. Быт и культура народов Кубани

ЗАПОРОЖЦЫ

После восстания Емельяна Пугачева, которого поддержали запорожцы, было принято решение о ликвидации Запорожской Сечи.

5 июня 1775 г. она была разрушена.

Часть бывших запорожских казаков изъявили желание служить Екатерине II, но только в 1787 г. императрица подписала указ о создании войска верных казаков.

За победы на Черном море, после окончания войны с Турцией в 1791 г. войско бывших запорожцев стало именоваться Черноморским.



После окончания войны Черноморское войско было поселено на землях между Бугом и Днестром. Положение казаков на новых землях было неопределённым, поэтому казачья старшина решила обратиться к императрице с просьбой о переселении войска на Тамань и близлежащие земли.

Весной 1792 г. депутация казаков во главе с Антоном Головатым отправилась в столицу.

30 июня 1792 г. Екатерина II подписала Жалованную грамоту, по которой черноморским казакам в вечное пользование передавалась правобережная Кубань от устья и до Усть-Лабинского редута.



30 ИЮНЯ 1792 Г.

Антон Андреевич Головатый
(1732 (или 1744) – 1797)

КАРТА

ЗЕМЛИ

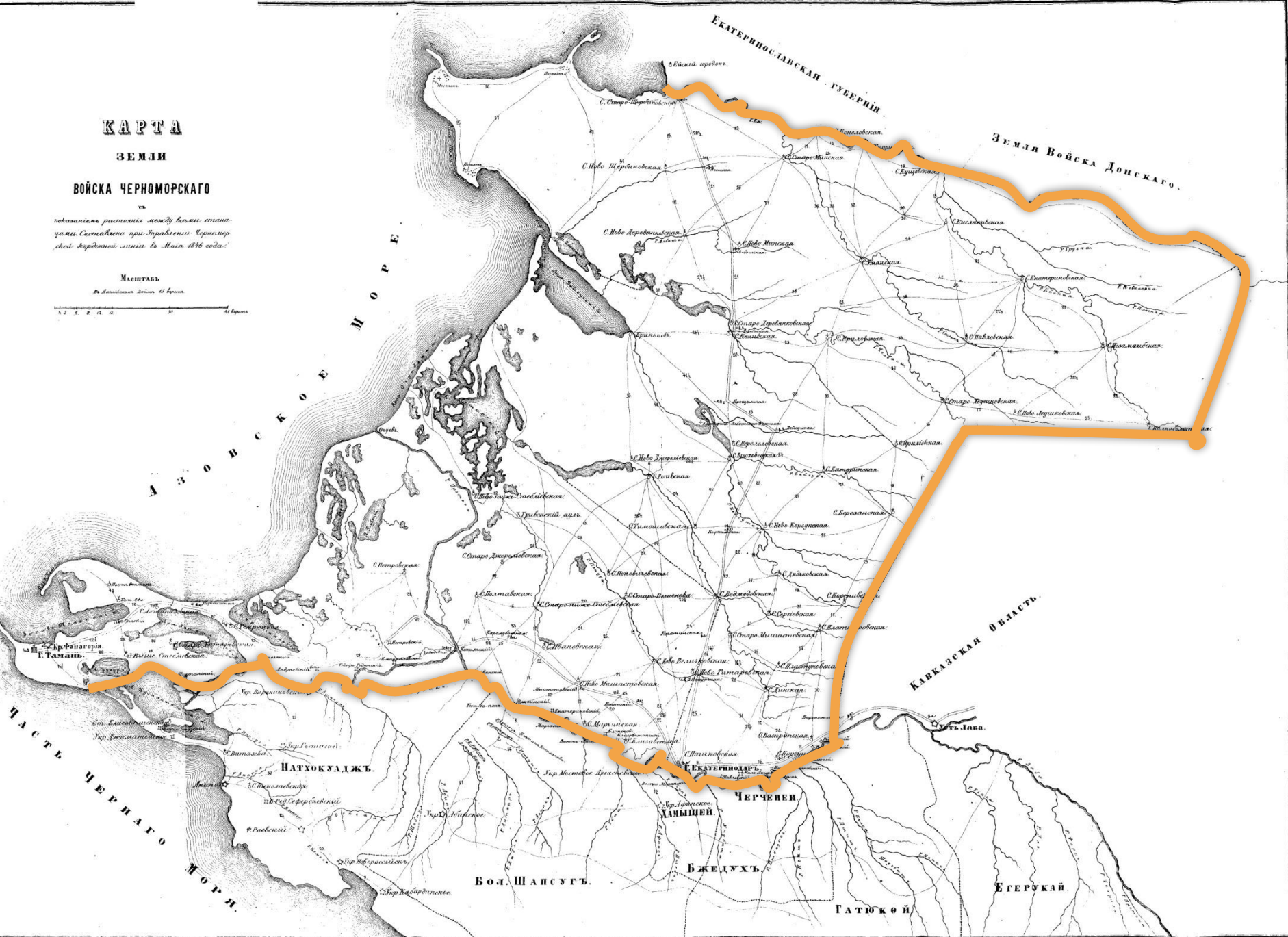
ВОЙСКА ЧЕРНОМОРСКАГО

показывает расстояния между войсковыми станциями. Составлена при Управлении Черноморской войсковой линии в Миле 1876 года.

Масштаб

В 1 верстном делении 45 верст

0 5 10 15 20 25 30 35 40 45 50



Получив Указ, черноморцы сразу же начали переселение на пожалованные земли.

16 августа 1792 г. из Очаковского лимана к берегам Тамани двинулась эскадра, включавшая в себя казачью флотилию из 50 кононерских лодок и одной яхты под командой С. Белого, бригантину «Благовещенье» и 11 транспортных судов. 25 августа достигла Тамани, всего **3247 человек.**

Следом, через Крым, сюда же прибыл отряд пеших казаков полковника Кордовского и занял пост в Старом Темрюке, отряд составил 600 человек, несколько орудий, много волов, лошадей.

2 сентября в путь двинулся основной отряд казаков под командой кошевого атамана **Захария Алексеевича Чепеги.**


В его состав входило 3 конных и 2 два пеших полка, войсковой обоз, следовали войсковой штаб и войсковое правительство, всего прибудет на Ейскую косу 2075 человек.



Памятник 200-летию Кубанского казачьего войска. Краснодар.



Памятник первым запорожцам, высадившимся у Тамани под командованием полковника Саввы Белого 25 августа 1792 года. Сооружен в 1911 году благодарными их потомками, кубанскими казаками Таманского станичного общества (Тамань)



Памятник Кубанским казакам, установленный весной 2005 года перед зданием администрации края (Краснодар, ул. Красная)

Всего переселилось на Кубань около 17 тыс. чел., но уже к 1795 г. численность черноморского войска достигала 25 тыс. чел. В 1793-1794 гг. казаками на Кубани было основано 40 куренных селений. К середине XIX в. население Кубанской линии составляло более 300 тыс. чел.

Кавказское линейное казачье войско

Кавказское линейное казачье войско
 полков Терек, Моздок, Ставрополь, вместе с Терек да в Кавказе 19 ноября двух зап Черном

йско
 тья
 ало
 оме
 ли с

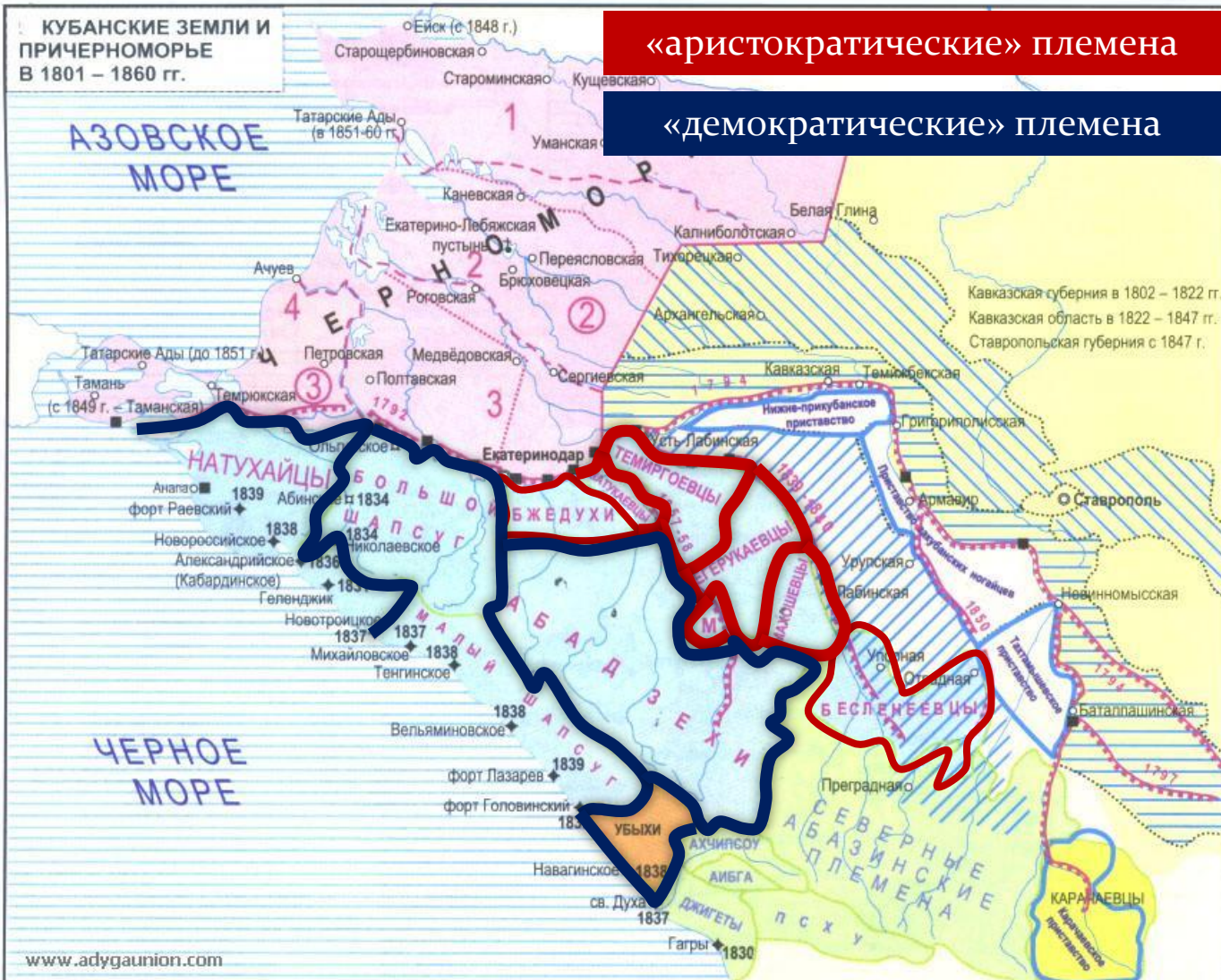


АДЫГИ

«аристократические» племена

«демократические» племена

КУБАНСКИЕ ЗЕМЛИ И ПРИЧЕРНОМОРЬЕ В 1801 – 1860 гг.



- Территория Черноморского казачьего войска (Черномория) в 1860 г.
 - Границы округов Черномории в 1802 – 1842 гг. с 1842 г.
 - Приставства
 - Ставропольская губерния в 1860 г.
 - «СТАРАЯ ЛИНИЯ»:
 - ▬ Территории линейных казачьих полков, объединенных в 1832 г. в Кавказское линейное казачье войско (КЛКВ)
 - ▨ Территории казенных селений, зачисленных в КЛКВ в 1833 – 1848 гг.
 - ▧ «Новая линия»: территории Лабинских и Урупских полков в 1860 г.
 - ▩ Территория КЛКВ в 1860 г.
 - Территории горских племен к середине XIX в.:
 - Адыгейские племена, в том числе:
 - M – мамхигойцы
 - Абазинские племена
 - Убыхи
 - Карачаевцы
 - 1797 Кордонные линии и годы их создания
 - Административные центры Черномории и Ставропольской губернии
 - 1838 Укрепления Черноморской береговой линии и годы их создания
 - 1834 Прочие укрепления
 - Меновые дворы
- Округа Черномории:
- | | |
|--------------------|-----------|
| в 1802 – 1842 гг. | с 1842 г. |
| 1 Ейский | ① |
| 2 Екатеринодарский | ② |
| 3 Таманский | ③ |
| 4 Бейсугский | ④ |

- ✓ Князья – пши
- ✓ Духовенство – эфенди, муллы, кадии
- ✓ Дворяне – уорки
- ✓ Свободные крестьяне общинники – тфокотли (3/4 всего общества)
- ✓ Крепостные крестьяне – пшитли
- ✓ Домашние рабы - унауты

Кавказская война 1817 – 1864 гг.



Алексей Петрович Ермолов (1777-1861)



Активную наступательную политику против горских племен повел А.П. Ермолов. В 1816 году генерал-лейтенант Ермолов приказом Александра I назначен командиром Отдельного Грузинского корпуса, управляющим по гражданской части на Кавказе и в Астраханской губернии. В 1817 г. Ермолов, придя к выводу, что мирное подчинение горцев невозможно, приступил к активным действиям.

Имамат Шамиля (1829-1859)

Имамат – форма государственного устройства, существующая в некоторых исламских странах, в которой высшая государственная власть принадлежит духовному лидеру мусульман этой страны. Основой государства является Коран (Священная книга мусульман). Имамат является формой государственной власти, основанной на шариате.

В 1829 г. возникает Имамат Шамиля. Первым имамом был Гази-Магомед Бек (убит в 1831 г.). В результате кровной мести Шамиль, сын авангарда, становится имамом. В 1830-1840-е гг. – период активных действий – Шамиль возглавляет ряд тяжелых поражений.



В апогее войны

Флаг Северо-Кавказского имамата



В 1840-е гг. война достигла своего апогея.

В 1843 г. армия генерала Паскевича в северном Кавказе.

Николай Паскевич назначил в 1843 г. Мухоморова командиром 77-го пехотного полка.

В 1848 г. Мухоморов был убит в бою с Дарго.

На Черноморском побережье в 1848 г. покушались на жизнь Мухоморова.

Головинский в 1848 г. оборона форта Дарго (1840 г.).



Подвиг рядового 77-го пехотного Тенгинского полка Архипа Осипова 22 марта 1840 года.
Картина работы А. А. Козлова.

ысшего
действия
и
иля аул
г. горцы
я) и
еская
Осипова

Завершение Кавказской войны

Суровость и
успехи России
Крымской вой
отходить от
имамата не
К 1858 г. рус
Ведено.

26 августа 18
войскам под
признал сво
Шамиль был
на весьма по
(похоронен
Дольше все
по их земля
Кбаада (нед
Кавказской



ность от войны,
в России в
нно начинают
в состав

Шамиля аул

дался русским
тинского, и

статок жизни
ку в 1871 г.

шение маневра
урочища
ся окончанием

П.З. Захаров-Чеченец. Сдача в плен имама Шамиля

Указом Александра II от 8 февраля 1860 г. образовалась новая административно-территориальная единица - Кубанская область.

Область общей площадью более 81 тыс. квадратных километров состояла из земель Черноморского и части Кавказского линейного казачьих войск.

Кубанская область была разделена на пять уездов - Баталпашинский, Ейский, Екатеринодарский, Майкопский и Темрюкский. С 1876 г. добавились Закубанский и Кавказский уезды.

Областным центром являлся Екатеринодар.

В 1888 г. вместо уездов были учреждены отделы.

Черноморское побережье не входило в состав войсковых земель. С 1866 г. был учрежден Черноморский округ.

С 1896 г. – Черноморская губерния с центром в Новороссийске

К

Ейск

Уманская

Тихорецкая

Кавказская

Темрюк

Славянская

Анапа

ЕКАТЕРИНОДАР

Армавир

Новороссийский округ

1

3

Туапсинский округ

Сочинский округ

2

Баталпашинская

- © Г. I
- У I
- ⊕ Г. II
- ⊕ Г. III
- ⊕ Г. IV
- ⊕ Г. V
- ⊕ Г. VI
- ⊕ Г. VII
- ⊕ Г. VIII
- ⊕ Г. IX
- ⊕ Г. X
- ⊕ Г. XI
- ⊕ Г. XII
- ⊕ Г. XIII
- ⊕ Г. XIV
- ⊕ Г. XV
- ⊕ Г. XVI
- ⊕ Г. XVII
- ⊕ Г. XVIII
- ⊕ Г. XIX
- ⊕ Г. XX



Наказной атаман Кубанского казачьего войска
одновременно являлся начальником Кубанской
области

Областное правление

Войсковое правление

Правления:

ОТДЕЛЬСКИЕ

ОКРУЖНЫЕ

ГОРОДСКИЕ

СЕЛЬСКИЕ

К 1 января 1861 г. численность жителей войскового сословия в Кубанской области составила 387 839 душ обоего пола. К 1881 г. - 528 794, к 1899 г. - 824 000, к 1915 г. - 1 339 475 человек.

В 1870-е годы Кубанская область превратилась в самый заселяемый регион России. В 1872 г. сюда прибыло 54 тыс. переселенцев, в 1874 г. - 27,6 тыс., в 1879 г. - 44,1 тыс., а всего за десятилетие - 175,4 тыс. человек. Число расселения иногороднего населения в станицах Кубанской области равнялось 43 процентам

По данным переписи населения 1897 года в **Черноморской губернии** было 57 478 жителей, в том числе в городах — 19 641 жителей.

В XIX и начале XX в. на значительной части степной территории Кубани были невысокие турлучные или глинобитные, побеленные снаружи жилые постройки, вытянутые в плане, покрытые четырехскатными соломенными или камышовыми крышами.





БЕШМЕТ

ЧЕРКЕСКА

БАШЛЫК



БУРКА



Традиционный женский костюм сформировался во второй половине XIX в. Он представлял собой, так называемую, парочку.



КОФТА

ЮБКА

avers