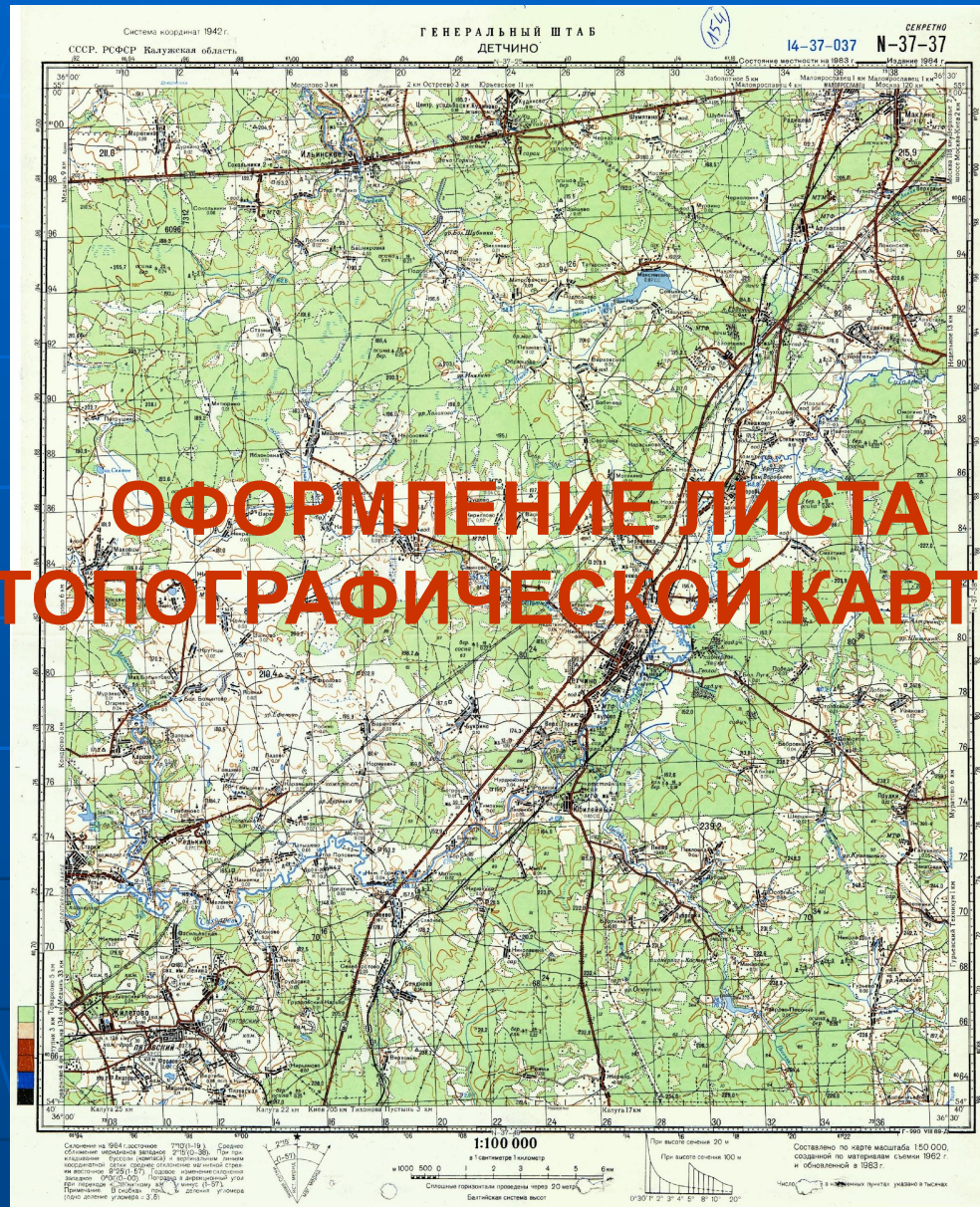
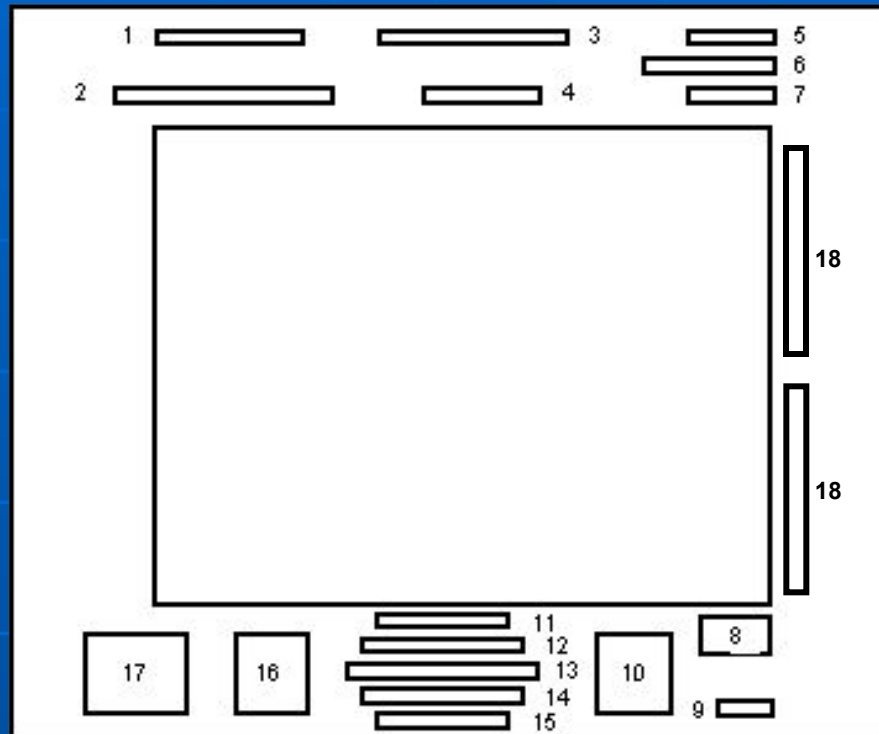


# Тема 3



# Лист карты



- 1 - система координат; 2 - название республики и области, территория которых изображена на данном листе карты; 3 - наименование ведомства, подготовившего и издавшего карту; 4 - название наиболее значительного населённого пункта; 5 - гриф карты; 6 - номенклатура листа карты; 7 - год издания карты; 8 - год съёмки или составления и исходные материалы, по которым составлена карта; 9 - исполнители; 10 - шкала заложений; 11 - численный масштаб; 12 - величина масштаба; 13 - линейный масштаб; 14 - высота сечения; 15 - система высот; 16 - схема взаимного расположения вертикальной линии координатной сетки, истинного и магнитного меридианов; 17 - данные о магнитном склонении, сближении меридианов и годовом изменении магнитного склонения; 18 - дополнительные сведения (о геодезической основе, проходимости местности и т. д.) и дополнительные условные знаки.



# Центр листа карты

Район показанный на карте

ГЕНЕРАЛЬНЫЙ ШТАБ  
ДЕТЧИНО

Номенклатура соседнего (верхнего) листа карты

N-37-25

14-37-037

СЕКРЕТНО  
N-37-37

Состояние местности на 1983 г.

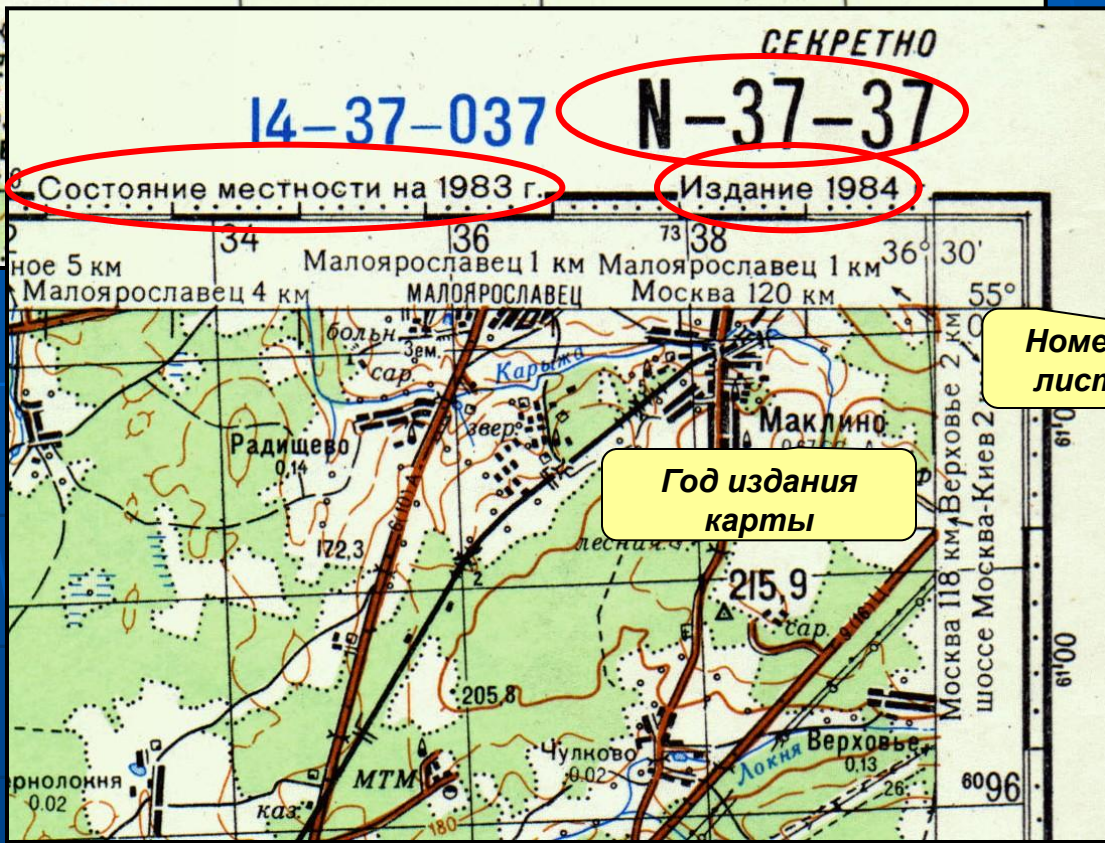
Издание 1984

Год последнего внесения изменений в карту

Номенклатура листа карты

Правый верхний угол карты

Год издания карты



# Верхний левый угол карты

КИТАЙ провинция Гирин. КОРЕЯ провинции Хамгён-Пукто, Янгандо

Информация о политическом и географическом расположении показанного на карте района

Долгота западной стороны рамки  $36^{\circ} 00'$

Система координат 1942 г.

СССР. РСФСР Калужская область

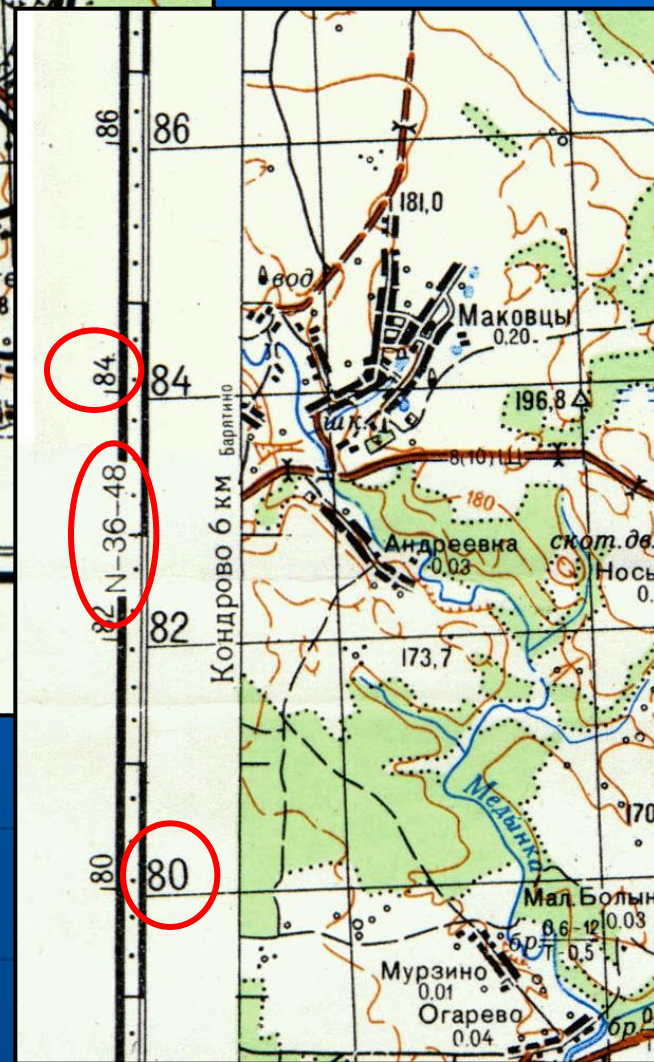
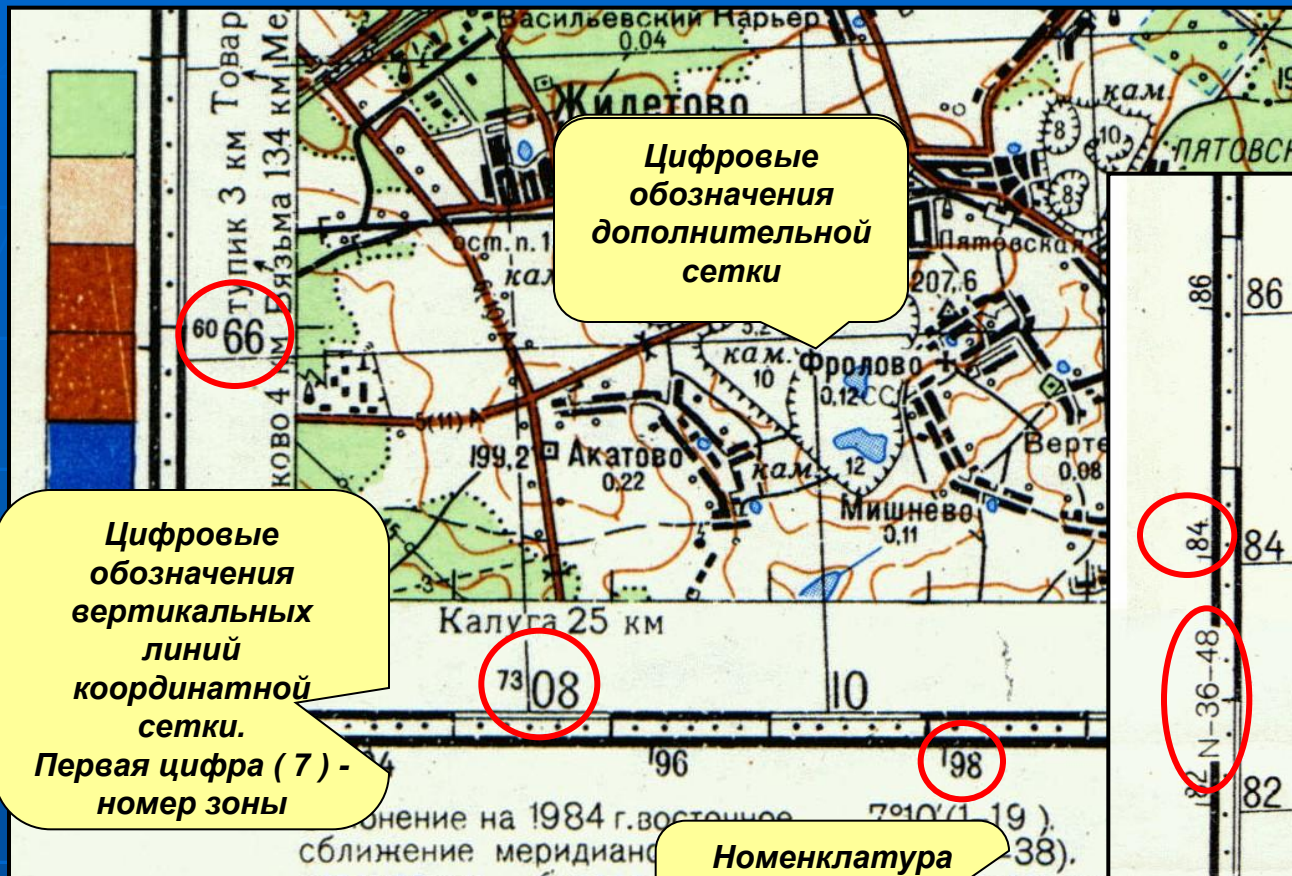
Широта северной стороны рамки  $55^{\circ} 00'$

Шкала с минутами (1 мин. по долготе)

Шкала с минутами (1 мин. по широте)



## Левая сторона карты



## Левый нижний угол карты



# Правый нижний угол карты

Внутренняя рамка

Вертикальная километровая линия 7336

Горизонтальная километровая линия 6064

Широта южн. стороны рамки  $54^{\circ} 40'$

Информация об источнике

$54^{\circ} 40'$   
 $36^{\circ} 30'$

Долгота вост. стороны рамки  $36^{\circ} 30'$

Составлено по карте масштаба 1:50 000, созданной по материалам съемки 1962 г. и обновленной в 1983 г.



# Дополнительная информация

Численный и линейный масштаб карты

Информация о величине поправки направления

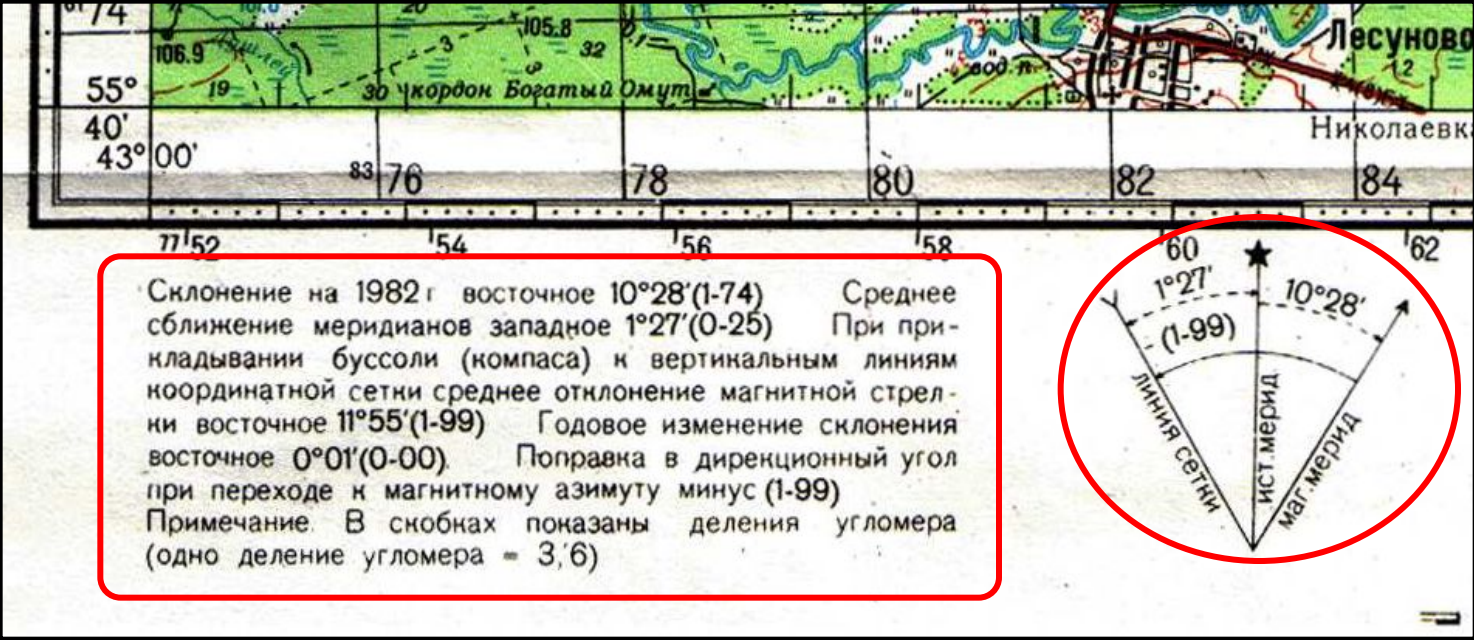


Схема магнитного склонения, сближения меридианов и поправки направления

КОНЕЦ ТЕМЫ

