

# **Классный час на тему: Наша страна - Россия.**

2015 год

Родимая сторона – мать, чужая – мачеха.

Народная мудрость




0 500 1000 2000 км

РОССИЙСКАЯ ФЕДЕРАЦИЯ

- |                    |                |                  |                 |
|--------------------|----------------|------------------|-----------------|
| 1 - Великобритания | 5 - Эстония    | 9 - Грузия       | 13 - Узбекистан |
| 2 - Дания          | 6 - Латвия     | 10 - Азербайджан | 14 - Корея      |
| 3 - Германия       | 7 - Литва      | 11 - Армения     |                 |
| 4 - Финляндия      | 8 - Белоруссия | 12 - Туркмения   |                 |



ФЛАГ



ГЕРБ



и ГИМН



Изображение печати новгородского князя Александра Ярославича (Невского). Лицевая (князь на коне с мечом) и оборотная сторона (св. Феодор Стратилат, поражающий дракона)



Печать Ивана III,  
1497 год



Печать Ивана IV,  
1539



Герб с печати Алексея Михайловича (1667 г.)

Герб Российской империи.  
1721 г.




**Герольдмейстер** - старшее должностное лицо, ведающее толкованием и составлением гербов, составлением родословных


**Геральдика** (гербоведение) — специальная историческая дисциплина, занимающаяся изучением гербов, а также традиций и практики их использования.



▶ Пролетарии всех стран, соединяйтесь!







Стяги новгородской дружины XIII в. на иконе “Битва новгородцев с суздальцами”.  
Новгород, XV в. Прорисовка А. Г. Силаева.



Стяги Ивана Грозного.  
1552 – 1560 г.




«Орёл» (1667 (1667—1669  
(1667—1669) — первый  
русский парусный корабль.  
Построен по указу Алексея  
Михайловича (1667—1669  
) — первый  
русский парусный корабль.  
Построен по указу Алексея  
Михайловича.





Исторический флаг Московский



Государственный  
(гербовый) флаг империи  
1858 г.



Андреевский флаг  
1699/1700 г.

# Флаг, утвержденный Николаем II в 1896 г.



Николай II






Флаг СССР  
(18 апреля 1924 — 25 декабря 1991)




Фотография Евгения Халдея «Знамя Победы над Рейхстагом»,  
сделанная 2 мая 1945 года.





Утверждён 11 декабря 1993 года.



GREENPEACE

Россия - священная наша держава,  
Россия - любимая наша страна.  
Могучая воля, великая слава -  
Твое достоянье на все времена!  
Славься, Отечество наше свободное,  
Братских народов союз вековой,  
Предками данная мудрость народная!  
Славься, страна! Мы гордимся тобой!  
От южных морей до полярного края  
Раскинулись наши леса и поля.  
Одна ты на свете! Одна ты такая -  
Хранимая Богом родная земля!  
Славься, Отечество наше свободное,  
Братских народов союз вековой,  
Предками данная мудрость народная!  
Славься, страна! Мы гордимся тобой!  
Широкий простор для мечты и для жизни  
Грядущие нам открывают года.  
Нам силу дает наша верность Отчизне.  
Так было, так есть и так будет всегда!  
Славься, Отечество наше свободное,  
Братских народов союз вековой,  
Предками данная мудрость народная!  
Славься, страна! Мы гордимся тобой!

Государственный гимн – торжественное музыкально-поэтическое произведение. Текст гимна отражает чувства патриотизма, уважения к истории страны, её государственному строю.

Современный гимн России (авторы А.В. Александров и С.В. Михалков) впервые был исполнен в 2001 году.



**Герб Алтайского края** представляет собой щит геральдической формы, основание которого равно восьми девятым высоты, с выступающим в середине нижней части щита острием. Нижние углы щита закруглены. Щит разделен горизонтальной полосой на 2 равные части. В верхней части герба на лазоревом фоне, символизирующем величие, изображена дымящаяся доменная печь XVIII века, как отражение исторического прошлого Алтайского края. В нижней части герба на красном (червленом) фоне, символизирующем достоинство, храбрость и мужество, помещено изображение колыванской «Царицы ваз» (яшма с преобладанием зеленого цвета), которая хранится в Государственном Эрмитаже. Щит герба обрамлен венком золотых колосьев пшеницы, олицетворяющих сельское хозяйство, как ведущую отрасль экономики Алтайского края. Венок перевит лазоревой лентой.



## Флаг Алтайского края

Флаг Алтайского края представляет собой полотнище красного цвета с полосой синего цвета у древка, и стилизованным изображением на этой полосе колоса желтого цвета — как символа сельского хозяйства. В центре флага воспроизведено изображение герба Алтайского края.



С ЧЕГО

НАЧИНАЕТСЯ

РОДИНА?



**Тот герой, кто за Родину горой.**

**За Родину - мать сумеи постоять.**

**На чужой сторонущке**

**рад своей воронущке.**



Россия – самая большая страна мира, её площадь 17 075 400 квадратных километров. Она больше США в 1,8 раз. Площадь России приблизительно равна площади поверхности планеты Плутон. Россия занимает седьмую часть земной суши.





В России находится самый большой в мире действующий вулкан – Ключевская Сопка. Его высота 4 километра 850 метров. Он выбрасывает столбы пепла на восемь километров вверх. С каждым извержением он становится всё выше. Извергается вулкан Ключевская Сопка на протяжении последних 7 тысяч лет.



Сибирское озеро Байкал — самое глубокое озеро в мире и самый крупный источник пресной воды на планете. В Байкале 23 кубических километра воды. Все крупнейшие реки мира – Волга, Дон, Днепр, Енисей, Урал, Обь, Ганг, Ориноко, Амазонка, Темза, Сена и Одер – должны течь почти год, чтобы заполнить бассейн, равный по объёму озеру Байкал.



Россия – единственное государство, территорию которого омывает 12 морей: Чёрное, Азовское, Балтийское, Белое, Карское, Лаптевых, Баренцево, Чукотское, Восточно-Сибирское, Японское, Охотское, Берингово, Каспийское.



Урал — самые старые горы в мире. Расположенная в Кузинском районе у деревни Александровка гора Карандаш возникла 4, 2 миллиарда лет назад. Исторические названия Уральских гор – Большой Камень, Сибирский Камень, Земной Пояс, Поясной Камень. Когда-то Уральские горы были очень высокими, но теперь от прежних гор остались только основания.



Московский Кремль – самая большая в мире средневековая крепость.



Полная длина кремлевских стен составляет 2235 метров.



В российском городе Оймякон зарегистрирована самая низкая температура воздуха. Рекорд холода был установлен в 1924 году и составил  $-71.2\text{ }^{\circ}\text{C}$ .



Советский космонавт Юрий Гагарин был первым человеком, побывавшим в космосе.



Алтайский край по площади (168 тыс. кв. км) занимает 24-е место в Российской Федерации и 10-е место в Сибирском федеральном округе



В Алтайском крае берет свое начало самая протяженная река России – Обь. Она образуется от слияния Бии и Катуни



В Алтайском крае более 17 тысяч рек и около 13 тысяч озер





250-300 лебедей и 1,5-2 тысячи диких уток ежегодно прилетают на Лебединое озеро в Алтайском крае. Прилетают они осенью, зимовать.



Стоянка эпохи нижнего палеолита  
Карама в Солонешенском районе  
Алтайского края датируется периодом  
1 млн. 700 тыс. лет – это самый  
древний памятник на территории  
России

В Денисовой пещере, которая  
находится в Алтайском крае, в 2008  
году археологи нашли останки  
неизвестного ранее вида древнего  
человека, который назвали  
«денисовский человек»





В алтайском селе Верхнее Жилино Косихинского района родился Герман Титов, который хотя и стал вторым космонавтом планеты, зато первым совершил полет в 17 витков вокруг планеты и провел на орбите больше суток



Также на Алтае родились великий писатель, кинорежиссер и актер Василий Шукшин, легендарный конструктор Михаил Калашников.



[www.altaregion22.ru](http://www.altaregion22.ru)

В Алтайском крае изготовлена самая большая в стране головка сыра. Она весит 721 килограмм и занесена в Книгу рекордов России



Некоторые озера Алтайского края не замерзают даже в самые сильные морозы, например, озеро Большое Яровое



Самая большая площадь пашни в России – 6,5 млн га пашенных земель – находится на территории Алтайского края