
КОРОЛЕВСТВО НОРВЕГИЯ





ВИЗИТНАЯ КАРТОЧКА

**Полное
название**



**Королевство Норвегия,
(Kongeriket Norge)**

**Форма
правления**



**Конституционная
монархия**

Столица



Осло

Основные города



Берген, Тронхейм

Территория



324 220 кв. км

**Административное
деление**



19 провинций



Глава государства –
монарх
(король Гарольд V)

+

премьер-министр
(Государственный совет)

и двухпалатный парламент
(Стортинг)



ГЕОГРАФИЧЕСКОЕ ПОЛОЖЕНИЕ





Норвегия расположена на севере Европы, в западной части Скандинавского полуострова.

Омывается на севере Северным Ледовитым океаном (Баренцево море), на северо-востоке граничит с Россией, Финляндией и Швецией, на востоке – со Швецией.

На юге пролив Скагеррак отделяет ее от Дании, на западе страна омывается Северным морем.

Территория Норвегии преимущественно гориста и покрыта лесами, тундровой и горной растительностью. Треть страны лежит за Северным Полярным кругом.



Население – 4 985 900
человек

Язык – НОРВЕЖСКИЙ

Религия –
ЕВАНГЕЛИСТСКИЕ ЛЮТЕРАНЕ
(государственная религия),
протестанты и католики

Состав Населения –
норвежцы, саамы, шведы,
поляки и др.



**Общая протяженность
железных дорог – 4 026 км**

автодорог – 88 922 км

**с твердым
покрытием – 61 356 км**


Главные порты страны:
БЕРГЕН, ОСЛО, ТРОНХЕЙМ,
КРИСТИАНСАНН

Норвегия является
высокоразвитой страной.


Страна занимает по данному
показателю **118-е место** в мире
между Сингапуром и Ирландией.

Средним возрастом в стране
считается **40 лет**. Рождаемость
в Норвегии превышает
смертность.

По прогнозам, население
Норвегии может увеличиться
до **7 миллионов** к 2060 году.




ЗНАМЕНИТЫЕ ЛЮДИ НОРВЕГИИ



**Эдвард Григ,
композитор**



**Руаль Амундсен,
путешественник**




**Хенрик Ибсен,
драматург**



**Нильс Хенрик Абель,
математик**



**Густав Вигеланд,
скульптор**



**Фритъоф Нансен,
путешественник**



**Тур Хейердал,
путешественник**



**Уле Эйнар Бьёрндален,
спортсмен**