

Ещё не город, а уже Иркутск


С чего всё началось.

История строительства Иркутского кремля и
Иркутска в XVII веке



Предыстория

- Расширяя границы России, немногочисленные отряды казаков продвигались вглубь Сибири.
- В регионе в это время шла борьба за влияние и власть, в которую были вовлечены воеводы и не всегда послушная им казацкая вольница, местные бурятские князцы, стремившиеся упрочить свою власть, и монгольские феодалы, недовольные тем, что они утрачивают своё экономическое влияние над богатой территорией Прибайкалья.
- В этой ситуации остроги становились важным военно-политическим инструментом — одновременно и военной базой, и складом для хранения собранного ясака , и основой для политических союзов.
- История хранит разные случаи — остроги неоднократно становились объектом антирусских выступлений (так был в 1634 сожжён Братский острог), но бывало, что и местные ясачные искали за стенами острогов защиты от агрессии (оборона Тункинского острога от монголов в 1691 году).




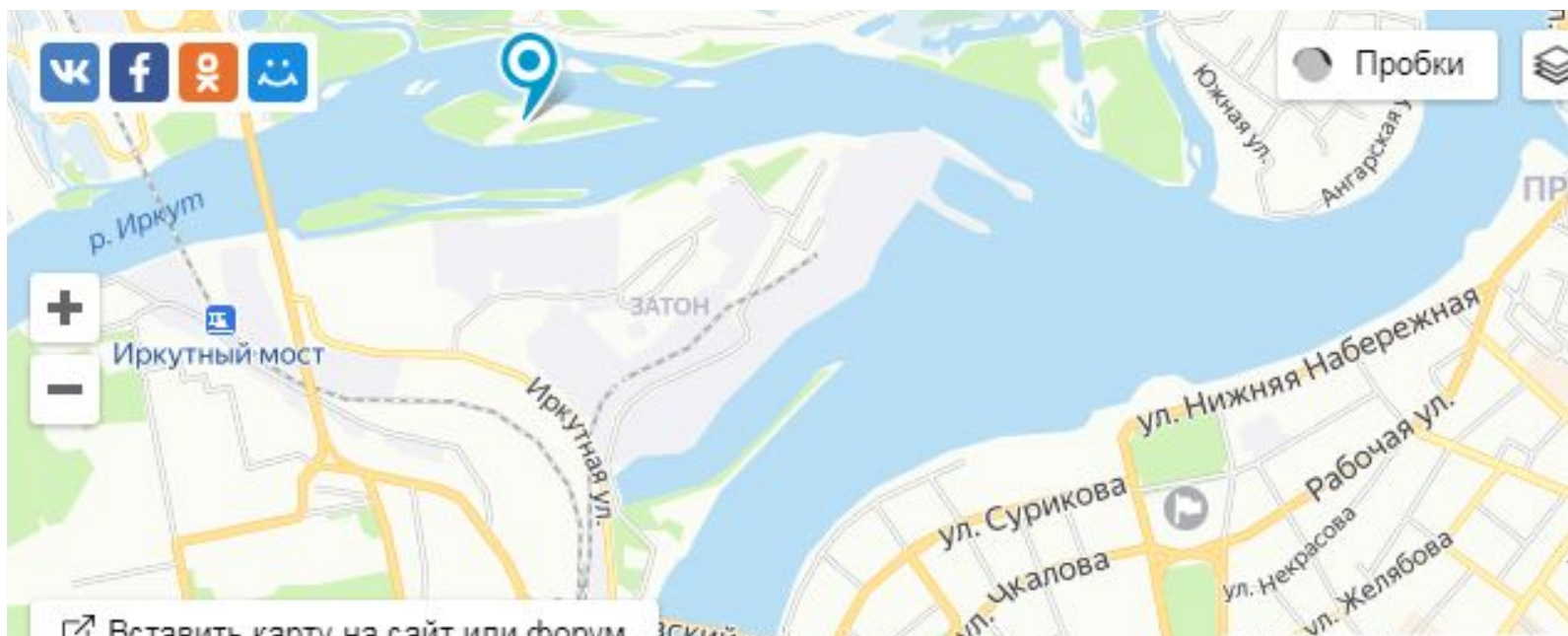
Предыстория

- Предыстория Иркутска обязана своему местоположению на Ангаре — главном водном пути на Байкал. Документальных свидетельств о местности близ будущего Иркутска до середины 40-х гг. XVII в. не найдено.
- По сообщениям байкальских эвенков, первые казачьи суда на Байкале были замечены уже в 1640 г., но кто это был, не известно. Официально считается, что первым из казаков на Байкале побывал Курбат Иванов в 1643 г. В то же время не секрет, что часто в новых сибирских землях впереди казаков, опережая их на несколько лет, оказывались промышленные люди, искавшие в этом личную наживу, но имевшие все основания считаться первопроходцами Сибири.
- В 1647 году в старинных русских актах впервые встречается название новой реки — «Иркуть». «Открыл» ее «Енисейский сын боярский, бывший приказчик пашенных крестьян Иван Похабов». Думал ли, гадал ли он, что именно у этого «кипящего» притока Ангары будет поставлен рубленый город, названный Иркутском?



- История основания Иркутска покрыта тайной.
- Когда появились первые русские в устье Иркуты — точно не известно.
- Классическая дата — 6 июля 1661 года, является, скорее, первым (и единственным) документальным подтверждением этого события. Однако в иркутских летописях неоднократно упоминается о строительстве в этих местах некоего зимовья, которое будто бы было поставлено на острове Дьячем ещё в 1652 году. Другие источники называют дату ещё более раннюю, а именно — 1620 год.
- О реальности существования зимовья на острове Дьячем в период 1620-1640-х гг. подтверждает тот факт, что в середине XIX в. на Дьячем еще были заметны остатки древних строений, а во время раскопок в 1920 г. в центре острова были обнаружены следы от лежащих когда-то в земле бревен и несколько канав.
- Естественно, ни в коем случае нельзя игнорировать подобные сведения, но относиться к ним нужно с осторожностью, помня простую истину, что каждая история имеет свою предысторию.
- Вполне допустимо, что кого-то из безвестных первопроходцев привлекало удобное по пути следования на Байкал расположение острова Дьячий, на котором можно было устроить относительно безопасное зимовье, скрытое от лишних глаз и защищенное вкруговую водами Иркуты. Однако это могли быть только «самочинные» строения, возведенные по воле случая, или по прихоти самих первопроходцев.
- Но есть и такая версия, что зимовье на о. Дьячий, было первым острогом, но из-за постоянного подтопления острова было решено перенести строение на материковую часть.





- Причиной основания Иркутска было соперничество между Красноярским и Братскими (Братским и Балаганским) острогами.
- В декабре 1660 Яков Похабов докладывал енисейскому воеводе, что к нему прибыл гонец от тувинского князя Яндаша, кочевавшего в верховьях Иркуты, с прошением поставить в устье реки острог для сбора ясака и защиты от притеснений со стороны красноярских казаков.
- Такое разрешение было в конце концов получено, из Енисейска на помощь был отправлен отряд в 60 казаков во главе с пятидесятником Дружиной Поповым-Даурским и приказом «отыскать на устье Иркуты реки или вверх Иркуты самого угрожево места... и на том месте поставить острог».
- Похабов, как человек решительный, не стал дожидаться помощи из Енисейска.

- Летом 1661 года Яков Похабов во главе отряда служилых людей приступил к возведению укреплений. И полетел гонец в воеводский город Енисейск с донесением:
- *«Государя царя великого князя Алексея Михайловича и всея Великие и Малые и Белые России самодержца воеводе Ивану Ивановичу Енисейский сын боярский Якунька Иванов Похабов челом бьет. В нынешнем 169-м (1661) году июля в шестой день против Иркута реки на Верхоленской стороне государев новый острог служилыми людьми ставлю, и башни и потолок срублены и государев житный амбар служилые люди рубят, а на амбаре башня, а острог не ставлен, потому что снег не достает, лесу близко нет, лес удален от реки. А инде стало острогу поставить негде, а где ныне бог позволил острог поставить и тут место самое лучшее, угоже для пашени скотиной выпускки сенные покосы и рыбные ловли все близко, а опроче того места острогу ставить стало негде, близ реки лесу нет, стали места степные и неугожие.*
- Первоначально новое поселение назвали Яндашским, по имени тувинского князца Яндаша. Но название не прижилось, и острог стал называться по местоположению Иркутским.

Река Иркут


- Существует несколько версий значения названия реки. По одной из них, в переводе с бурятского Эрхүү означает «несущий воронки», «крутиться, вертеться».
- Проходя узкое ущелье в верховьях, река действительно имеет бурный характер. По другим сведениям, слово эрхуу в переводе с бурятского языка означает "капризный".
- Длина — 488 км (с рекой Чёрный Иркут), площадь водосборного бассейна — 15 000 км²
- Феномен Иркута: Иркут направляется к Байкалу, но не доходя до озера 20 км, резко поворачивает в горы. Этот феномен давно изучается учеными, но до сих пор нет единой точки зрения на причины этого явления. Сам факт этого достаточно редкого в природе явления стал основой для многих легенд из бурятского фольклора. Одна из них — это известная легенда о Байкале, Иркуте и Ангаре.
- Иркут берет начало от двух рек — Белого Иркута и Черного Иркута — в горном узле в Восточном Саяне на высоте 1875 м над уровнем моря. Протекает через Тункинскую долину и через хребет Большой Саян, отделяя от него Тункинские Гольцы. Впадает в Ангару в черте Иркутска.
- Замерзает в конце октября — начале ноября, вскрывается в конце апреля — начале мая. Ледостав продолжается 150-180 дней.





Похабовы: Яков и Иван

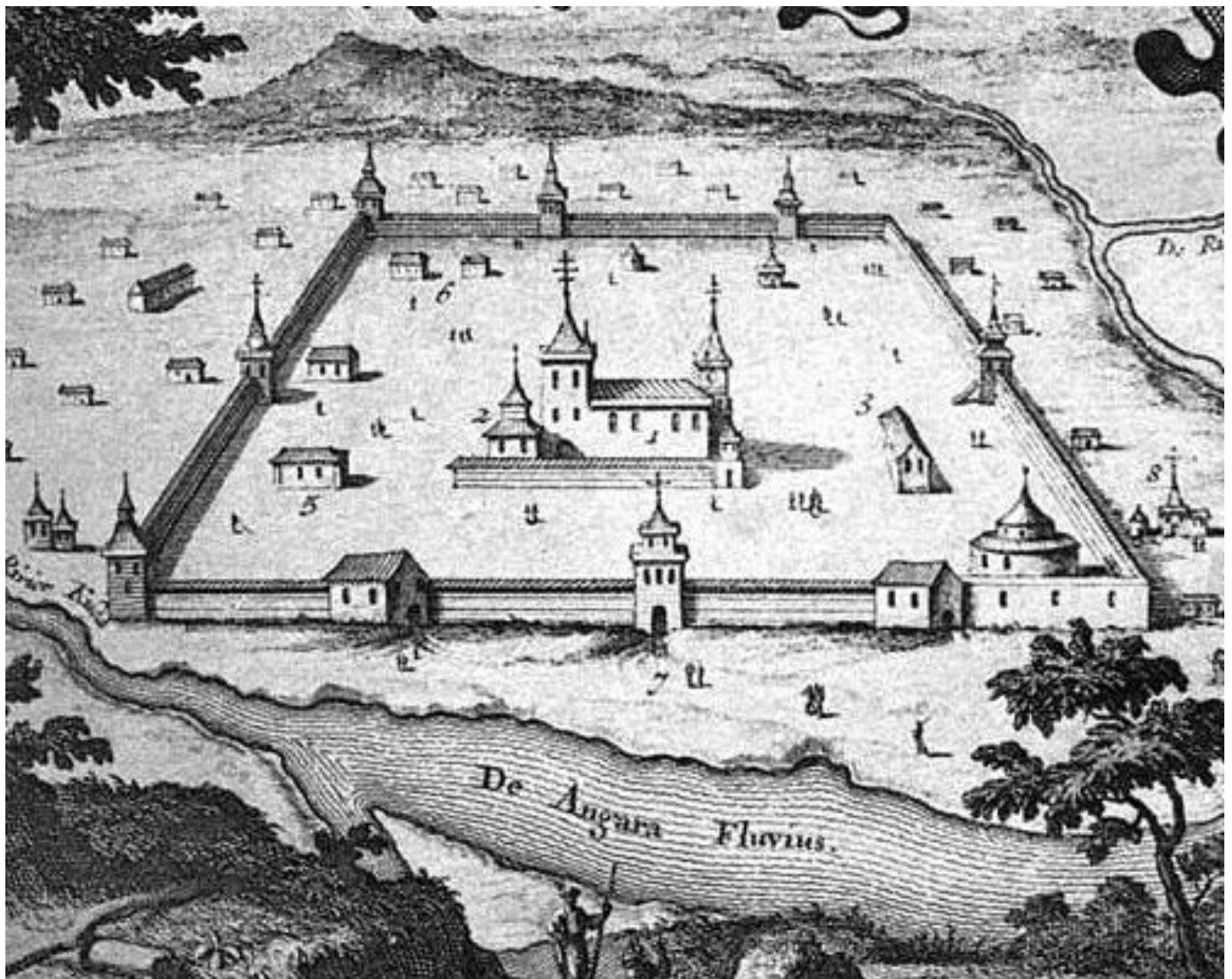
- Очень часто в истории Иркутска путают 2 этих человека, 2 имени.
- Что нам известно о Иване Похабове? Именно он оставил первые свидетельства по исследованию будущей на тот момент иркутской земли, именно он еще в 1646 г. предлагает место на Иркуте в качестве стратегически выгодного места для постройки острога как опорной базы для сбора ясака, в 1647 году он «ходит на войну» на «братских людей и тынгусов», имя Ивана Похабова навечно связано с первыми русскими экспедициями на оз. Байкал, строительством и укреплением острогов, установлением дипломатических отношений с Монголией.
- Про Якова Похабова в полной мере говорят результаты его первых походов на Байкал, где он руководит строительством Баунтовского острога; вместе с Иваном Галкиным строит Баргузинский острог; самостоятельно проводит новые земли в долинах рек Витим, Муя, Верхняя Ангара, озерах Буженей и Баунт; объясняет непокорных прежде князцов; пресекает попытки промышленных людей незаконного сбора ясака; проявляет себя как умелый командир казачьих отрядов в столкновениях с племенами местных народов, присоединяя их к русскому государству. Все это позволяет судить о выдающихся личных качествах Якова, что по достоинству отмечалось современниками, доверивших ему ответственные задания во главе отрядов казаков, и енисейскими воеводами, оценивших его особые заслуги перед государством редким по тому времени ускоренным продвижением по службе от рядового казака до сына боярского.
- Заслуга Якова Похабова в деле строительства Иркутского острога очевидна: множество людей проходили мимо этих мест, некоторые из них могли зимовать на Дьячем, но только Яков принял единственное правильное решение о строительстве острога, которое привело к завершению процесса закрепления русских в Прибайкалье.
- Несмотря на разную степень известности, оба Похабовых – Яков и Иван - внесли в историю присоединения к России Прибайкалья и Забайкалья неоценимый вклад.






Вернемся к острогу

- Вообще постройка деревянных укреплений в Центральной России была регламентирована и предусматривала обязательное утверждение чертежа и сметы расходов в Москве. В Сибири дело обстояло несколько проще, тем не менее согласовывать разрешение на строительство в Москве было необходимо, а «неразрешённые» строения иногда приходилось разбирать.
- Во время освоения Сибири официально существовало три типа поселений: **зимовье, острог и город.**
- **Зимовье** представляло собой избу с боевой надстройкой, из которой можно было стрелять по нападающим, или несколько таких изб, объединённых стенами и образующих внутренний двор.
- **Термин «острог»** имел несколько значений. Но прежде всего острогом называли тип крепостного сооружения. Когда говорили: «острог» - это означало, что прочие хозяйственные и административные строения внутри него не имеют оборонительных приспособлений. Роль последних выполняли башни и ограда.
- Остроги не были похожи друг на друга. Опытный глаз древнего строителя сразу различал их не только по внешнему виду, но и по планировке, системе укреплений. Здесь все имело значение. И высота ограды, и форма оборонительных элементов.
- А если к ограждению добавить еще и 4 башни, то укрепление переводилось в разряд **городов**. Но «настоящим городом» укрепление становилось, имея рубленые стены и башни. Иркутск относился к разряду последних. Вот почему довольно быстро получил титул рубленого города.



Первый иркутский острог

- Первая крепость Иркутска имела небольшие размеры (19, 4 x 17, 3 метра). Она имела форму, близкую к квадрату: девять на восемь сажень (сажень — 2 метра 14 см).
- По углам стояли четыре глухих башни, одна из них была построена на «житном амбаре», другая служила также часовней.
- Первый острог простоял всего восемь лет: наскоро срубленные строения прогнили и разваливались, да и сам острог уже не вмещал всех жителей.
- В 1669 году иркутский управитель, енисейский сын боярский Андрей Бернешлев ставит новый острог. Новая крепость в 35 раз больше прежней, имеет форму квадрата со сторонами в 50 сажень (108 м), окружена стенами высотой в семь метров с восемью 20-ти метровыми башнями. Крепость была обведена по периметру рвом, наполненным водой. Через него к воротам вел откидной бревенчатый мост. Сам ров, скорее, имел не столько оборонительное значение, сколько противопожарное.





Иркутский острог

- Башни были главными оборонительными сооружениями. В центре стены, выходящей на береговую линию, стояла четырёхъярусная Спасская проезжая башня, в которой находились амбар, жилые помещения и две моленные часовни с иконами, а венчал это сооружение деревянный шатёр.
- От Спасской башни шёл крутой спуск к пристани. Внутри острога был оборудован двор приказных людей, который мог служить в качестве внутреннего крепостного укрепления, а также амбар, казачьи избы и дозорная вышка. Во всех башнях были оборудованы верхние, средние и нижние «бои» — амбразуры, через которые можно было вести огонь по противнику, а наверху — вышки с перилами.
- Для каждого острога тщательно выбиралось место. Оно должно было отличаться удобными участками земли для будущей пашни, близостью реки, лесов. Часто землепроходцы ставили укрепления в том месте, где река делала петлю. Тогда будущая крепость как бы замыкала собой круг.

Первые церкви Иркутска

- В 1672 году была поставлена деревянная Спасская церковь, ее строителями были Андрей Барнашев и енисейские плотники Федор Хлызов, Трифон Никифоров, Иван Родионов и др.
- В том же 1672 году ниже по течению Иркуты старцем Герасимом был заложен мужской Вознесенский монастырь. Иркутск становится центром не только светской, но и церковной власти.



Видъ Иркутскаго, Вознесенскаго Монастыря.

Старец Герасим

- 20 января 1676 года старец преставился и был погребен в монастырской ограде в деревянном гробу-колоде.
- В 1802 году при копании рва для стены гроб его был обретен нетленным; найден был и надгробный камень. В том же году над могилой строителя монастыря сооружена была двухэтажная часовня, именуемая башней Герасима, а в 1840 году в подполье над гробом сделан каменный склеп. В часовне хранятся портрет старца Герасима, его посох и аналой, высота которого показывает, что старец был высокого роста.
- В 1933 году все церковные здания за исключением Успенской церкви были снесены.



Иркутскій Вознесенскій монастырь.

Въ подѣлу общ. вел. уч. въ СПб. собираниямъ.






Старец Герасим

- В архиве Иркутского Вознесенского монастыря хранилось несколько собственноручных заявлений, сделанных разными лицами в сороковых годах XIX столетия о чудесах, сотворенных по молитвам старца Герасима.
- Среди них есть письмо иркутской девицы Агафьи Кочетовой и енисейского мещанина Ивана Кочнева, сообщающих о том, что первая 3 июня 1841 г. была исцелена от тяжелой болезни старцем Герасимом, явившимся ей в сонном видении, а второй, будучи тяжело больным в ноябре 1842 г., находясь в бессознательном состоянии, был «напоен» песком, взятым из могилы старца Герасима, и тотчас пришел в сознание.
- Многие благочестивые богомольцы, по свидетельству предания, брали с могилы старца Герасима песок и, испив воды, в которую был брошен этот песок как благословение старца, получали исцеление от всех недугов. С 1910 г. еженедельно, по субботам, по старце Герасиме совершалась панихида, а в часовне — на его могиле — лития.
- В настоящее время место, где покоились мощи старца схимонаха Герасима, в запустении, и ничто не напоминает о бывшем здесь некогда прекрасном монастыре; пещера - могила старца не сохранилась.
- Поминовение старца Герасима совершается 20 января — в день кончины.

Иркутский острог

- Русский дипломат и путешественник Н. Спафарий, отправляясь в Китай в 1675 году, отмечал в своём дневнике, что «острог строением зело хорош, а жилых казацких и посадских дворов с 40 и больше, и место самое хлебобобное».
- К тому времени заимки казаков были уже в устье Куды, на левом берегу Ангары он отмечает деревни Монастырскую, Вяткину, Каргаполову и заимку Ильи Могутова, а на правом — деревни Бешенову, Уксусникову и Щукину.
- К этому времени уже можно говорить о том, что Иркутск как поселение состоялся. Находясь на пересечении формирующихся торгово-промышленных маршрутов, он связывал бассейн Енисея с верховьями Лены с одной стороны, и с Забайкальем, с выходом к Монголии и Китаю — с другой. В сочетании с богатыми промысловыми угодьями и плодородной пашней это давало Иркутскому острогу хорошие перспективы на будущее.
- Иркутский острог довольно часто перестраивался.



Николай Спафари

Иркутский острог

- В остроге хранились все богатства царские. Каждый клочок бумаги, каждый аршин ткани, обычная чернильница были вписаны в специальные «счетные списки», по которым сегодня можно представить себе жизнь и быт первых иркутских жителей.
- И вот уже в начале 1680 года в городе вместо приказчиков-управителей появляется воевода. Специально для него строят дом в две горницы.
- Поначалу Иркутский острог входил в состав Енисейского уезда и во всем следовал приказам енисейского воеводы. Но уже в 1682 году Иркутск становится центром самостоятельного уезда.
- В 1684 году в острожную стену была встроена приказная изба, примыкавшая вплотную к острожной стене, составляя с ней защитную плоскость. Срублена высокая шатровая колокольня. Устанавливаются торговые лавки и казенный амбар.
- Уже тогда здесь уже наблюдаются и приемы деревянного зодчества.

Первая перепись населения 1684 г.


- В том же 1684 году в Иркутске была проведена первая перепись населения города Иркутска. Рукопись находится в Московском архиве древних актов.
- Старший научный сотрудник музея «Тальцы» Марина Никифорова говорит: «Я переводила 120 страниц рукописи 1684 года «с русского на современный русский» больше двух месяцев. Письменный слог изменился за триста лет очень серьезно, разбирать один лист переписи приходилось иногда целыми днями.» Согласно документу, первые поселенцы Иркутска — по большей части люди с русского севера, из городов Еренск, Соль-Вычегодск, Великий Устюг. Несколько глав семейств указали себя «московитами», а казаки прибыли в основном из Енисейска.
- В это время в иркутском (тогда писали - *Иркутцком*) остроге было 32 двора, если считать со всеми заимками по рекам Кае и Иркуту, находящимися за пределами посада. Согласно списку, самыми знатными жителями острога в то время были боярские дети братья Перфильевы.
- Тогдашние иркутяне жили довольно бедно. За пользование десятиной надо было платить. Максимум, что было у тогдашнего жителя посада в хозяйстве, — это коровенка и теленок. Ну, еще куры и гуси. В огороде — репа.
- Чтобы прокормить лошадь, нужно еще 3 тонны сена. Опять же лошадь нужна для пахоты. Но пашни у них не было, потому что Сибирь только осваивалась, и сортов хлеба, адаптированных для Сибири, не существовало. Но вот Перфильевы жили крепко. Их угодий вполне хватало, чтобы прокормить двадцать коров и десяток лошадей. Да и под пашню отведено было прилично.
- У большинства из них пашни не было — земледелие в Приангарье всегда было рискованным и малоприбыльным делом.
- При этом своих участков для охоты и рыбной ловли у них не было. Если кто и ловил рыбу, то в Иркуте и Ангаре в зоне посада, но и то совсем понемногу, для прокорма.

Первая перепись населения 1684 г.

- Хотя большинство иркутян жили не богато, их положение выгодно отличалось от положения крепостных в России. Всё, что у них было, принадлежало только им.
- Впрочем, многое можно объяснить тем, что почти каждый из жителей посада рассказывал о себе, что «пришел в Иркутск в прошлом году», как следует обосноваться не успел.
- Большинство мужчин были женаты, но сыновей, которым полагался надел, помногу нарожать не успели — как правило, в каждой семье был пока один, да и тот двух-трех лет от роду. А на дочерей земельных наделов и вовсе не полагалось.
- Немногочисленные «старожилы» здешних мест, прибывшие лет на пять раньше, уже обустроились получше, жили побогаче. В это время действует 25-процентный налог на землю, заменяющий для посадских все остальное. Те, кто сеет десятину или полдесятину, попросту отдают в доход государству полтину (50 копеек). В то время на полтину можно было купить хорошую корову или 8 коробов ржи, которой хватит, чтобы засеять большое поле.
- Казенная десятина = 2400 квадратным саженьям (109,25 соток, 1,09 Га)


Иркутский острог


- В 1686 году Иркутск получает статус города.
- В 1690 году Иркутск получил герб и печать.
- В 1693 г. в Иркутске строятся Знаменский монастырь и Богоявленский собор. И, таким образом, к концу XVII века в Иркутске уже было 4 церкви.
- К тому же 1963 году население Иркутска продолжает расти, и в этом году острог перестраивается уже при новом воеводе И. П. Гагарине, принадлежавшем к одному из знатнейших княжеских родов России.



Стены Иркутского Кремля

- В 1697 году Иркутск был уже крупным по тем временам городом. Каждая стена его укрепления равнялась 130 метрам, а высота их достигала 21 венца! Общая высота достигала 5,5 метра, что заметно больше стен Братского и Илимского острогов (4,3 метра), но меньше стен Якутского острога (7,4 метра).
- При последующих перестройках Иркутского острога, а именно при возведении части восточной стены, которая была сооружена в 1733 – 1736 взамен стоявших в ряд 21 больших двухэтажных амбаров, высота стен достигла 8 метров, превзойдя уже все известные аналоги.
- Стены Иркутского кремля возводились почти по всем канонам деревянных кремлей Древней Руси. По стенам можно было перейти от одной башни к другой.
- - Передняя или Береговая — «смотрела» на Ангару. Соединяла собой воеводский дом, канцелярию, контору, первую приказную избу, которые были пристроены к стене. Имела выход к пристани.
- - Восточная — за ней в разное время находились Петропавловская церковь, Собор Богоявления, первый гостиный двор. Позже туда была перенесена и таможня.
- - Горная — за ней располагались Кремлевская площадь и городской рынок.
- - Западная — «смотрела» на запад. За этой стеной находились только дворы Иркутян.










Башни острога


- Четыре угловые башни Иркутского острога были глухими, а одна из них, северо-западная, была совмещена с воеводским домом, который мог быть пристроен позже.
- Главная крепостная башня, Сергиевская, стояла в восточной стене. Восьмигранная, увенчанная шатром с распростертым в небе двуглавым орлом, она торжественно возвышалась, видимая далеко окрест. На ней висели часы с боем и массивные колокола. Высота ее достигала почти 20 метров, с нынешний шести-семиэтажный дом. Впрочем, для древнерусских деревянных построек это не так уж много.
- Вторая проезжая башня Иркутской крепости, Спаская, стоявшая в береговой стене, воротами своими была обращена к пристани. По размерам она была меньше Сергиевской башни, но не менее выразительной. Пластику ее объема подчеркивала надвратная часовня, осенявшая входящих в крепость и благословлявшая покидающих ее. В верхнем ярусе башни хранилась ясачная казна.
- В эпоху развития Иркутской крепости особую гордость вызывали башни. Жители Иркутска пытались дать монументальную выразительность: все башни были многоярусными с хозяйственными и жилыми помещениями (амбары, горницы, избы, бани), а их вершины венчались двуглавым орлом. Башни были оборудованы смотровыми и караульными площадками, окнами для ведения огнестрельного боя.

Башни острога

- Самые известные башни Иркутского острога:
- - Сёргиевская — главная башня с воротами. Считалась самой красивой из всех, имела восьмиугольную форму.
- - Спа́сская — выходила к речной пристани, имелись ворота. В ней были амбар, горница, жилые помещения и придел с иконой Иисуса Христа.
- - Петропа́вловская — названа в честь Петропавловской церкви, которая находилась сразу за башней и до наших дней не сохранилась. Позже на её месте был построен Собор Богоявления.



Гравюра Лебединского
Сергиевская башня



Глухая башня
Гравюра Лебединского

Иркутский Кремль

- В крепостных стенах существовало еще двое ворот и “калитка малая проходная”. А внутри крепости к стене примыкали помимо воеводского двора приказная изба и казенный амбар с запасами пороха и оружия.
- Однако главный пороховой погреб размещался в центральной части крепости, в кремле. Здесь же находился гостиный двор с 11 лавками, изба приезжих, таможенная изба с амбаром, соляной амбар, винный погреб, караульная изба. И над всеми строениями возвышалась Спасская церковь с высокой шатровой колокольней.
- В арсенале Иркутской крепости в 1697 было 3 медных пушки, мушкеты, пики, копья, бердыши, запасы пороха, свинца, пушечных ядер. Здесь же хранились два знамени, несколько прапорцев (флажков) и два барабана.
- В самой первой Иркутской крепости находилась всего одна “боевая единица” — небольшая пушка, да и та приписана к Енисейскому округу. Когда же Иркутск превратился в центр большого округа, его арсенал значительно увеличился. До второй половины XVIII века в Иркутске кроме трёх медных и чугунных пушек появились еще две маленькие чугунные пушки. Однако использовались эти орудия уже не для боевых действий, а для салютирования в дни торжеств.


Население города

- И если в 1681 г проживали 44 казака и 27 посадских, то 18 лет спустя - в 1699 году в Иркутске насчитывалось около 1000 жителей. Преобладали среди них служилые люди. По записям числилось: 2 дворянина “московского списка”, 13 детей боярских, 5 подъячих приказной избы, 409 конных и пеших казаков с десятниками и пятидесятниками, 50 служилых людей, присланных “на вечное житье” из Туринска, Березова, Сургута и Верхотурья. К служилым причисляли двух прядильщиков веревок для казенных нужд, мельника и “заплечного мастера”- палача. Особый разряд составляли “ружники”. Так называли представителей духовенства, получавших натуральный сбор — ругу: протопопа, попа, дьякона, дьячка, пономаря.
- На протяжении всего XVII века значительную часть иркутского населения составляли служилые люди, отбывающие военную и гражданскую службы. Служилые люди занимались сбором ясака с “ясачных иноземцев”, хлеба с русских пашенных крестьян и других податей, вершили суды и расправы, несли караулы в острожных крепостях и на границе, сопровождали торговые караваны в Монголию и Китай, выполняли разного рода дипломатические поручения.

Сбор ясака

- Итак, острог поставили для сбора ясака.
- **А что же такое ясак?** Это натуральный налог, которым облагались в Московской Руси и царской России некоторые народности Поволжья, Сибири и Дальнего Востока. Это принудительная подать, установленная законом и являвшаяся данью, признаком подданства.
- В районе среднего Енисея у кетов, например, в 1621 г. с населения взимался ясак в размере 12 соболей с человека. Это был самый высокий ясак в Сибири. В это же время с Тюлькиной земли было уплачено по 0,4 соболя с человека, а это в 30 раз меньше.
- Тем самым кеты как бы платили за свою безопасность – поскольку в тот период времени до прихода русских они подвергались прессингу со стороны ангарских тунгусов. В аналогичной ситуации были юкагиры, теснимые чукчами, тунгусами и якутами, и томские остяки, видевшие для себя серьезную опасность со стороны енисейских кыргызов.
- Таким образом, объяснение енисейских остяков действительно произошло мирным путем. Факты их сопротивления ясачным сборщикам нам неизвестны. Более того, приход «под государеву руку» в той ситуации являлся для кетов единственным путем сохранения себя как этноса.
- Что касается размера ясака в Забайкалье, то известно, что буряты платили по одному соболю с человека, причем, ясак кочевники часто платили не пушниной, а лошадьми и крупным рогатым скотом, иногда даже верблюдами. Каждая голова расценивалась как 2,5 соболя.

А в томъ году посланы въ тоу же мѣстѣ бискупъ Корнелий и епископъ Антонъ и дрѣхъ
 въ писемъ Толова Антонъ и дрѣхъ въ томъ году въ томъ мѣстѣ въ томъ году въ томъ мѣстѣ
 а въ томъ году въ томъ мѣстѣ въ томъ году въ томъ мѣстѣ въ томъ году въ томъ мѣстѣ
 въ томъ году въ томъ мѣстѣ въ томъ году въ томъ мѣстѣ въ томъ году въ томъ мѣстѣ




Городские воеводы

- Если внимательно изучать архивные документы, то вырисовывается любопытная система управления городом, которая сложилась в конце XVII века. По указу Петра I город передавался от одного воеводы к другому.
- Новый воевода принимал пушнину. И особую связку, предназначенную на подарки иноземцам. На представительские расходы отпускалось целое состояние — 40 соболей по 100 рублей каждый, 2 пуда моржовой кости, 11 выдр, 32 рыси и много чего другого.
- В счетном списке значатся некоторые вещи в таком количестве, что просто диву даешься, откуда они здесь взялись. Была слюда, которая хранилась в 14 коробах. Из этой слюды делались окна и оконца. Имелся и приличный запас стрелкового оружия, и копья имелись, и барабаны, и другая воинская амуниция. Новому правителю передавались и рукописные дела, касающиеся судебных дел, разбирательств, следствий. Дела здесь были разные — челобитные государю и отписки к нему же об отправленных караванах пушнины, о взаимоотношениях с коренными жителями, о том, как строился Иркутск... Приемка такого хозяйства требовала не одного дня и ночи...»

Приказная изба

- Оплотом воеводского управления служила “государева приказная изба”, или воеводская канцелярия, как стали ее называть в XVIII столетии, когда на смену деревянному обличью пришло каменное. “Изба” разделялась на ясачное, и денежное, хлебное, соляное, разрядное и судное по вытья (отделения в приказе, ведающие делопроизводством).
- Первое ведало “ясачной соболиной казной”, разными казенными сборам, их прибытием и убытием. В хлебном по вытье находились дела о государственной пашне, хлебных сборах и недоимках. В соляных — дела о продаже соли, содержании казенных варниц, отпуске “соляного жалования”, сборе “выделимой соли” с частных солеварен. В разрядном — о “государевой службе”: назначении и увольнении разных чинов, военных и невоенных. Наконец, судное по вытье ведало судом и расправой.
- Первым каменным зданием стала приказная изба. Ее построили в 1703-1704 годах в восточной части северной крепости, а в южной стене в те же годы поставили Спасскую каменную церковь, тоже первую в Восточной Сибири.





Приказная изба
Илимского острога
Экспозиция в музее Тальцы



Иркутский острог

- В 1716 году в Иркутске случился первый сильный пожар, который уничтожил основные постройки кремля. Новую крепость возвели за 1 год. Пороховые погреба, гауптвахта и другие административные здания, бывшие ранее деревянными, стали теперь каменными.
- После возобновления в 1728 стен и башен Иркутской крепости каких-либо новых работ по их переустройству или возобновлению не производилось. Крепость постепенно ветшала. Сначала подгнивали нижние венцы, потом проседал остов сооружения, от перекосов деформировалась кровля, а от протечек в ней ускоренно разрушились и другие части стен и башен, вызывая окончательную гибель.

Последние годы Кремля Иркутского

- В июне 1790 года на Иркутск обрушились многоводные ливни. Вышла из берегов Ангара, вплотную подступив к стенам древней крепости. И, ослабленные невниманием, они сдались, рухнули. Тогда же исчезла и пешеходная дорога со стороны реки. Оставшиеся постройки Кремля разобрали по распоряжению иркутского военного губернатора Б. Леццано. Первая каменная приказная изба немногим пережила Кремль – и прожила до 1823 г, когда при капитальном ремонте были снесены все дома, примыкающие близко к воде, а на образовавшемся пустыре был разбит сад, получивший название Публичного.
- Единственное уцелевшее здание со времён существования Иркутского кремля — Спасская церковь. Строительство её каменного здания началось в 1706 году. Является старейшим каменным сооружением в Восточной Сибири и Дальнем Востоке.

Место основания Иркутска сегодня

- Сегодня на территории Иркутского кремля находятся мемориальный комплекс иркутянам, павшим в Великой Отечественной войне, памятник генералу А. П. Белобородову, Спасская церковь, озелененный бульвар с аллеями и Дом Советов, который построен в северной части Кремлёвской площади.



Строительство острогов братской линии, в особенности Иркутского, имело не только важное экономическое, но и политическое значение. Оно содействовало укреплению безопасности бурятского населения. Ведь с середины XVII века западно-монгольские феодалы все чаще и чаще совершали опустошающие набеги на земли ангарских бурят. С вхождением последних в состав русского государства воинствующие кочевники поняли, что будут иметь дело с великой Московской Русью, которая разбила Золотую Орду.

Иркутск стал тем центром, который во многом определил пути дальнейшего освоения края, его социально-экономического развития.

**Благодарю за
внимание!**

