



Страны Западной и Центральной Африки

*Димова Валентина Михайловн
учитель географии
МБОУ СОШ № 28
г. Новошахтинск
Ростовской области.*

Нигерия

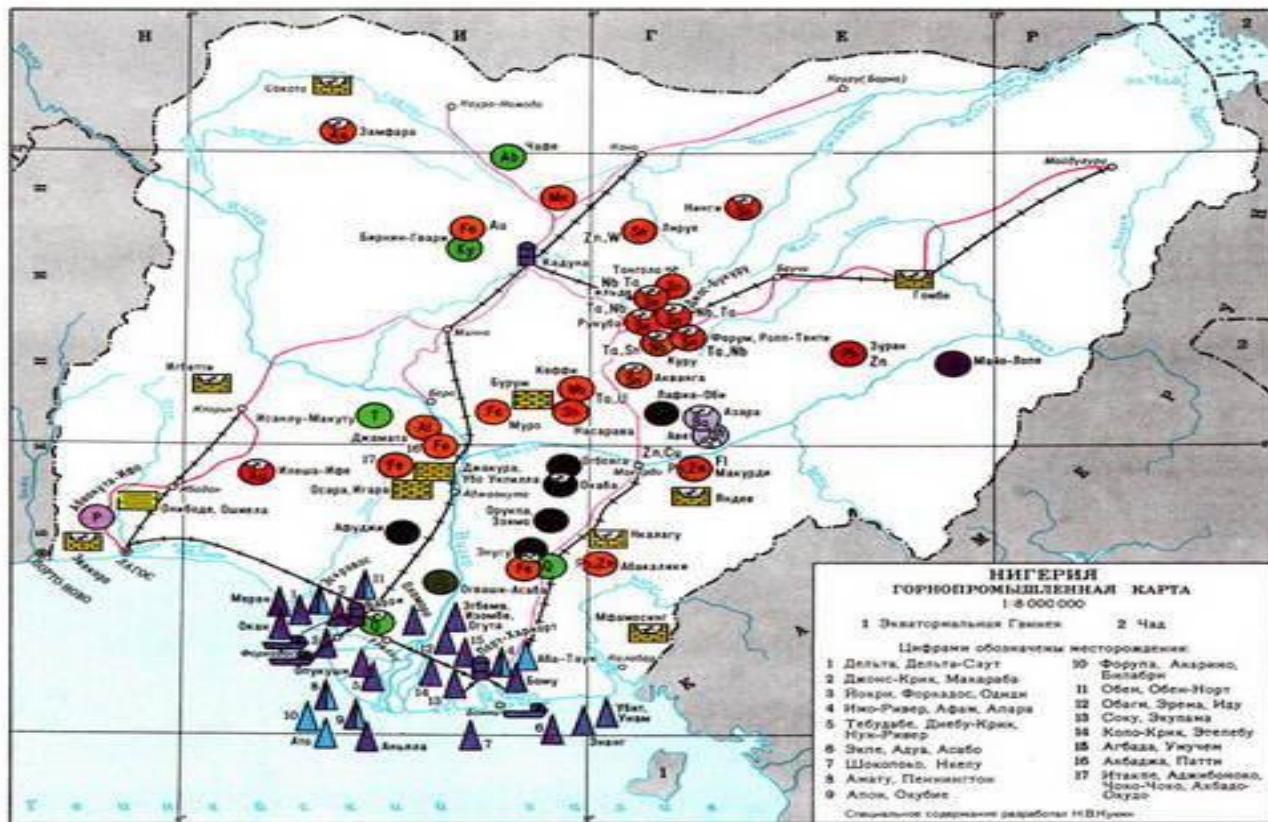


Название страны происходит от реки Нигер, что в переводе с туарегского означает «текучая вода».





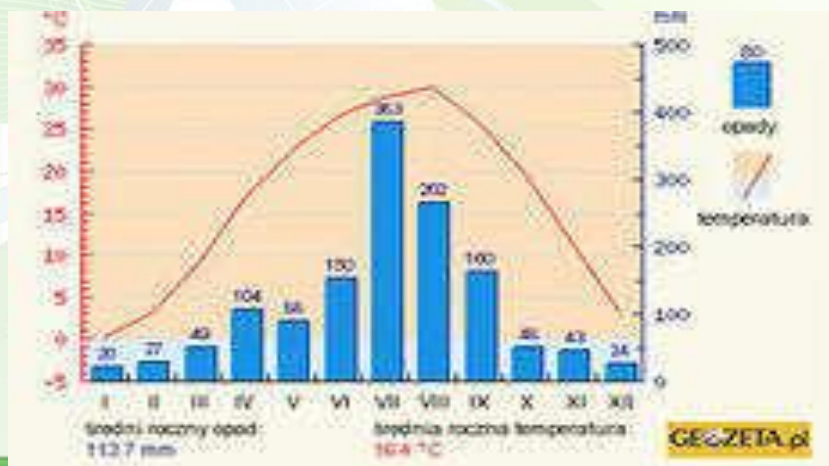
Река Нигер и ее приток Бенуа делят страну на две части – южную равнинную и северную возвышенную с невысокими плоскогорьями.



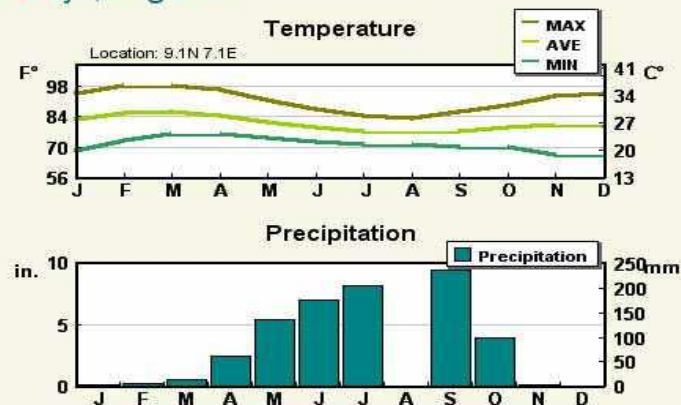
Нигерия богата разнообразными полезными ископаемыми. Древние кристаллические породы содержат железную руду, руды цветных и редких металлов: олова, ниобия, вольфрама и молибдена, циркония, тантала, урана, золота и серебра. В осадочных породах найдены залежи каменного и бурого углей, нефти, газа, известняка.

Климат.

На севере самые жаркие месяцы — март–июнь, на юге — апрель, когда температура достигает +30–32 С. Самый дождливый и "прохладный" месяц — август. Наибольшее количество осадков выпадает в дельте реки Нигер (до 4000 мм. в год), в центральной части страны — 1000–1400 мм., а на крайнем северо-востоке — всего 500 мм. Самый сухой период — зима, когда с северо-востока дует ветер харматтан, приносящий из пустынных районов материка дневной зной и суточные перепады температур (днем воздух прогревается до +40 С и более, а ночью температура падает до +10 С).



Abuja, Nigeria



На юге страны в тропических лесах по течению реки Нигер сохранились гигантские кайи (до 30-35 м высотой), множество пальм. Почти половину территории Нигерии занимает высокотравная саванна, поросшая слоновой травой и группами деревьев. Севернее растет множество акаций с зонтиковидной кроной, баобабы, пальма дум, сейба. У берегов озера Чад - заросли папируса и тростника





Численность населения Нигерии — **158** млн. чел. (оценка на август 2013 г., 8-е место в мире). *Этнический состав* населения свыше **250 народов**. Большая часть населения живет на юго-западе страны и на побережье океана. Почти треть населения живет в городах. Типы жилищ в сельской местности различны, чаще всего это глинобитные хижины, прямоугольные или круглые, с конусообразной крышей.






БАНКО24

Нигерия —
сельскохозяйственная
страна с развитой
нефтедобывающей
промышленностью.
Основной мировой
экспортер нефти.

Нигерия — один
из ведущих
производителей
какаобобов и
какаопродуктов.



Литература.

1. Физическая карта Нигерии.

http://www.gect.ru/country/africa/nigeria/physical_maps_of_nigeria.html

2. Нигерия

http://dic.academic.ru/dic.nsf/enc_colier/65/%D0%9D%D0%98%D0%93%D0%95%D0%A0%D0%98%D0%AF

3. Нигерия – Горная энциклопедия

<http://www.mining-enc.ru/n/nigeriya/>

4. Рельеф и полезные ископаемые Нигерии. Статьи о Нигерии.

<http://restinworld.ru/stories/nigeria/40860/1.html>

5. Нигерия: информация.

<http://www.divetravels.ru/Country/Default.aspx?%D0%A1%D1%82%D1%80%D0%B0%D0%BD%D0%B0=%D0%9D%D0%B8%D0%B3%D0%B5%D1%80%D0%B8%D1%8F>

6. Природа Нигерии. Фото.

http://images.yandex.ru/yandsearch?source=wiz&text=%D0%BF%D1%80%D0%B8%D1%80%D0%BE%D0%B4%D0%B0%20%D0%BD%D0%B8%D0%B3%D0%B5%D1%80%D0%B8%D0%B8%20%D1%84%D0%BE%D1%82%D0%BE&noreask=1&pos=12&rpt=simage&lr=39&uinfo=sw-1007-sh-654-fw-782-fh-448-pd-1&img_url=http%3A%2F%2Frestinworld.ru%2Fnuke%2Fobjects%2Fcountries_stories%2F4%2F4364v4e913bs6fd3n030axq7u6nklcp1%2Fimage%2Fbig_696.jpg

7. Птицы Африки.

<http://biofile.ru/bio/3556.html>

8. Климат Нигерии.

<http://guide.travel.ru/nigeria/geo/climat/>

9. Климат Нигерии. Картинки.

<http://images.yandex.ru/yandsearch?text=%D0%BA%D0%BB%D0%B8%D0%BC%D0%B0%D1%82%20%D0%BD%D0%B8%D0%B3%D0%B5%D1%80%D0%B8%D0%B8&stypе=image&lr=39&noreask=1&source=wiz>

10. Счетчик населения Мира.

<http://priroda.inc.ru/naselenie.html>

11. Фото Нигерии.

<http://countries.pohalisnami.ua/nigeriya/photo>

12. Ремесла Нигерии. Картинки.

<http://images.yandex.ru/yandsearch?text=%D1%80%D0%B5%D0%BC%D0%B5%D1%81%D0%BB%D0%B0%20%D0%BD%D0%B8%D0%B3%D0%B5%D1%80%D0%B8%D0%B8&stypе=image&lr=39&noreask=1&source=wiz>

13. Сайт учителя начальных классов Ранько Елены Алексеевны.

<http://elenaranko.ucoz.ru/>

14. Клипарт Весенняя зелень.

http://diza-74.ucoz.ru/blog/klipart_vesennjaja_zelen_spring_verdure/2013-03-05-4723

15. Свежесть зелени.

<http://allday2.com/index.php?newsid=348482>

16. В.А. Коринская, И.В. Душина, В.А.Щенев. География материков и океанов. 7 Класс. Дрофа. Москва. 2010