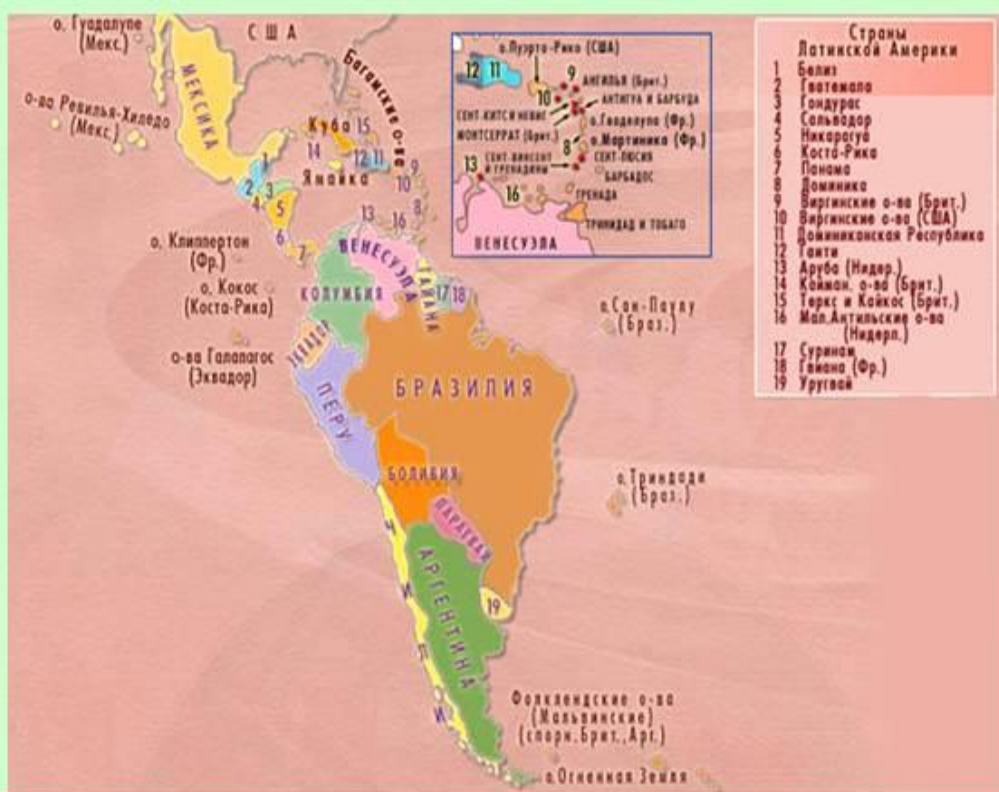
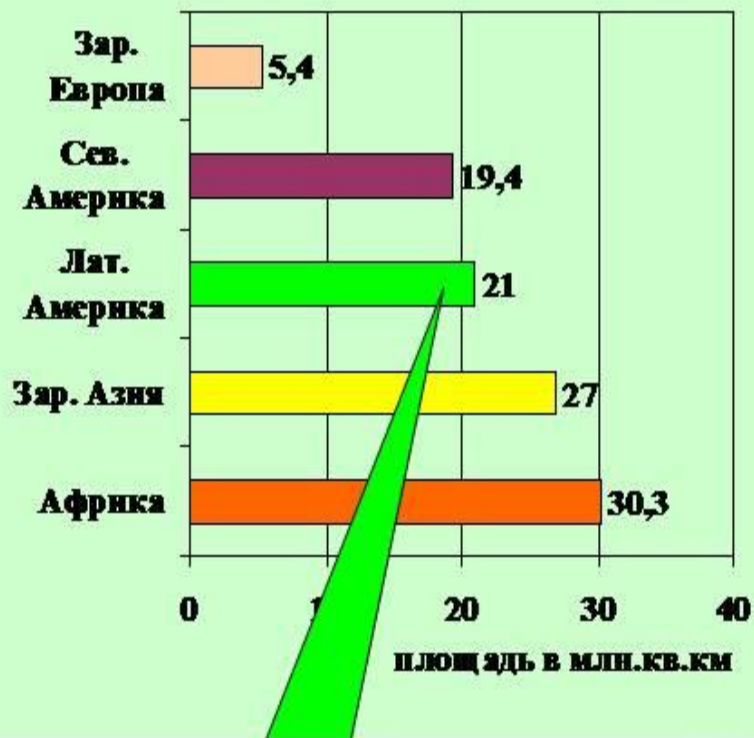


A circular graphic of the Earth, centered on the Americas. The continents of North and South America are shown in shades of green and brown, set against a dark blue ocean. The text "LATIN AMERICA" is overlaid in a bold, white, serif font, centered horizontally across the middle of the globe.

**LATIN
AMERICA**

Площадь Латинской Америки.



Состав. Политическая карта региона.

Состав субрегионов Латинской Америки.

| Мексика | Центральная Америка | Вест-Индия | Андские страны | Страны бассейна Ла-Платы | Бразилия |
|----------------|---|--|---|---|-----------------|
| <i>Мексика</i> | <i>Гватемала Сальвадор Гондурас Белиз Никарагуа Коста-Рика Панама</i> | <i>Куба, Гаити, Доминиканская Республика, Багамские острова, Ямайка, Барбадос, Суринам и др.</i> | <i>Венесуэла Колумбия Эквадор Перу Боливия Чили</i> | <i>Парагвай Уругвай Аргентина</i> | <i>Бразилия</i> |

Страны Южной Америки

- На территории Южной Америки находится большая часть стран региона «Латинская Америка». Это название происходит от исторически сложившегося в этой части мира преобладающего влияния языка, культуры и обычаев романских (латинских) народов Пиренейского полуострова – испанцев и португальцев, которые в 15-17 вв. завоевали эту часть Америки.
- Сегодня страны Латинской Америки объединяют общность исторических судеб и многое в современном социально-экономическом развитии. Все они - бывшие колонии европейских стран.
- Почти все страны Южной Америки, кроме двух, имеют выход к океанам. Самые большие по площади страны лежат в пределах равнинного Востока материка – Бразилия, Аргентина, Венесуэла. Группы Андских стран составляют Колумбия, Эквадор, Перу, Боливия, Чили. И самая маленькая страна – Суринам.

Экономико-географическое положение



Основные цифры

S = 21 млн км

ЧН = 530 млн чел.

33 государства

Особенности ЭГП

- Близость США;
- Отдалённость др. стран;
- Панамский канал;
- Страны имеют выход к океану (кроме Боливии и Парагвая).

Природные ресурсы



- Полезные ископаемые:
 - горы } руды (Ag, Cu, Au)
 - пл-горья } алмазы
 - Бразилия – 2 место по добыче ▲ (Каражас)
 - прогибы – ▲, ▲, ■
(Боливия, Колумбия, Мексика, Венесуэла)
 - Чили - селитра

Природные условия



Климат

Латинская Америка расположена в субтропическом, тропическом и субэкваториальном поясах Северного полушария; экваториальном поясе; субэкваториальном, тропическом, субтропическом и умеренном поясах южного полушария, т.о. для большей части региона характерны жаркие типы климата, где средние месячные температуры больше +20 С, а сезонные изменения климата проявляются в основном в смене режима осадков, а не температур.

Население Латинской Америки




- II тип ВН; ЕП > 2% в год
- Этнический состав
 - Евр. – 25% населения
 - Монг. – индейцы – 15%
 - Негры – 10%
 - 50% = потомки см. брак



Население Латинской Америки

- Госуд. язык – испанский, португальский (Бразилия?);
- Религия - католицизм, фетишизм;
- Пл. Н. ≠,
Средняя Пл.Н = 25↓ чел/км
- Уровень урбанизации = 76%
40 городов-миллионеров

✚
Пласа
майор

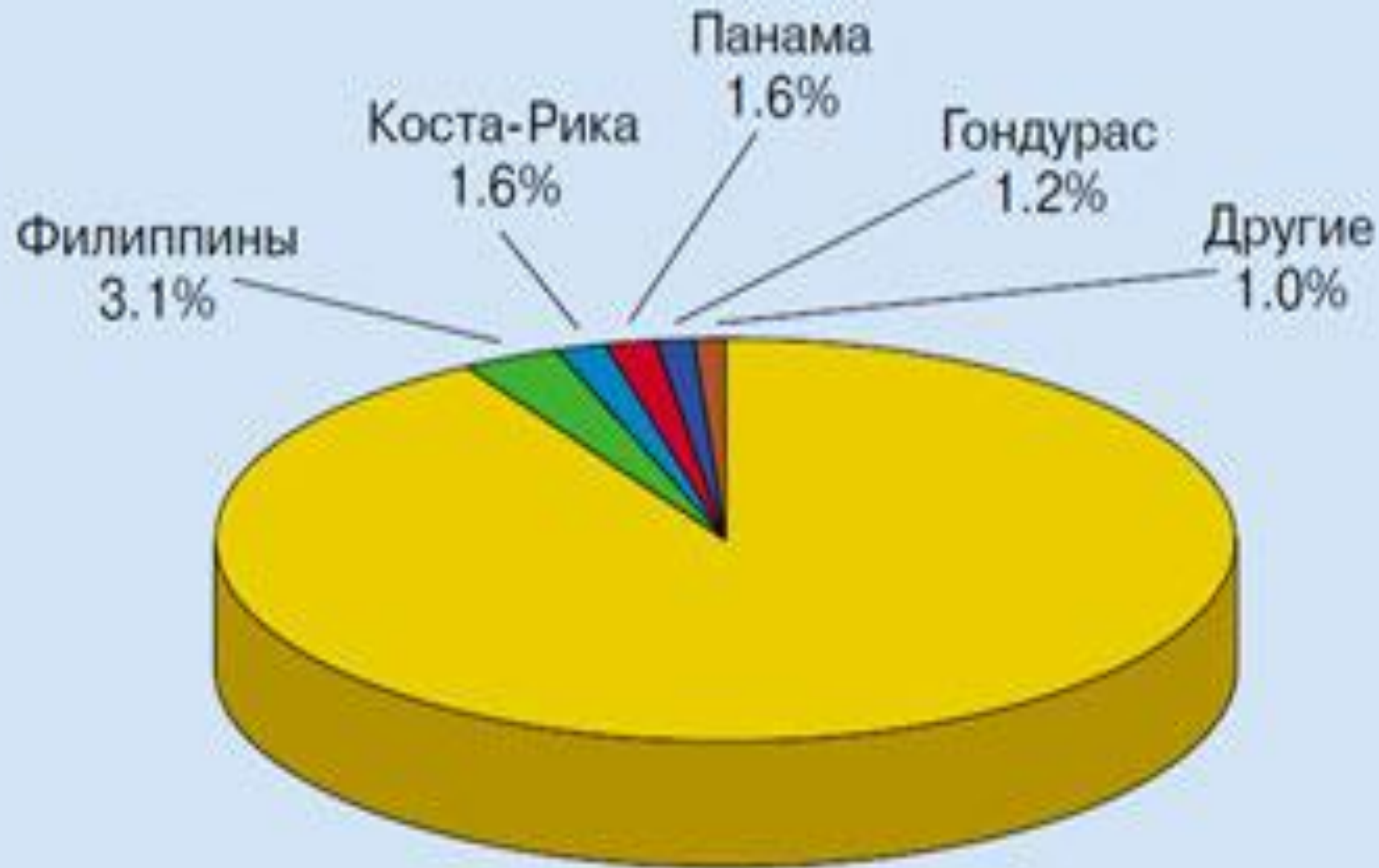


Латиноамериканский тип города-

Сельское хозяйство

- **Высокоотоварное, плантационное Х.**
монокультура – экспорт (бананы – Коста-Рика, Гондурас, Эквадор; кофе – Бразилия)
- **Потреб., малотоварное Х.;**
- **Причина отсталости –**
сохранение старых
форм землепользования –
латифундии
- **Гл. с/х район – Пампа** (пшеница, кукур., мясо)
- **Буэнос-Айрей – мясная столица Латины.**





Общий объем импорта:
486.2 тыс. тонн

Эквадор
91.5%



Аргентин
а



Венесуэл
а



Чил и



Замок в Колумбии

