






ШКОЛА ПЕШЕХОДА






Предупреждающие знаки – треугольные, а периметр треугольника красного цвета. Между собой знаки этой группы различаются рисунками внутри треугольника. Нарисованы бегущие дети – предупреждение водителю – приближается школа, детский сад. Автомобиль с извилистым следом шин в треугольнике предупреждает о том, что впереди скользкая дорога. На рисунке ты увидишь оленя или корову – значит, на дороге могут появиться животные.



3. ЗАБОРОННІ ЗНАКИ

3.1 Рух заборонено	3.2 Рух механічних транспортних засобів заборонено	3.3 Рух навантаженим автомобілями заборонено	3.4 Рух з причепом заборонено	3.5 Рух тракторів заборонено	3.6 Рух мопедників заборонено	3.7 Рух на мопедах заборонено	3.8 Рух на велосипедах заборонено	3.9 Рух пішоходів заборонено	
3.10 Рух з ручними візками заборонено	3.11 Рух гужовими возами (саней) заборонено	3.12 Рух транспортних засобів, що перевозять небезпечні вантажі, заборонено	3.13 Рух транспортних засобів, що перевозять вибухівку, заборонено	3.14 Рух транспортних засобів, що перевозять речовини, які забруднюють воду, заборонено	3.15 Рух транспортних засобів, маса яких перевищує ...т, заборонено	3.16 Рух транспортних засобів, навантажених на висі яких перевищує ...т, заборонено	3.17 Рух транспортних засобів, ширина яких перевищує ...м, заборонено	3.18 Рух транспортних засобів, висота яких перевищує ...м, заборонено	
3.19 Рух транспортних засобів, довжина яких перевищує ...м, заборонено	3.20 Рух транспортних засобів без дотримання відстанці ...м заборонено	3.21 В'їзд заборонено	3.22 Поворот праворуч заборонено	3.23 Поворот ліворуч заборонено	3.24 Разворот заборонено	3.25 Обгін заборонено	3.26 Кінець заборони обгону	3.27 Обгін вантажним автомобілями заборонено	
3.28 Кінець заборони обгону вантажним автомобілями	3.29 Обмеження максимальної швидкості 50	3.30 Кінець обмеження максимальної швидкості 50	3.31 Зона обмеження максимальної швидкості 50	3.32 Кінець зони обмеження максимальної швидкості 50	3.33 Подачу звукового сигналу заборонено	3.34 Зупинку заборонено	3.35 Стоянку заборонено	3.36 Стоянку заборонено в парні числа місяця	3.37 Стоянку заборонено в парні числа місяця
3.38 Зона обмеженої стоянки	3.39 Кінець зони обмеженої стоянки	3.40 Митниця	3.41 Контроль	3.42 Кінець усіх заборон і обмежень	3.43 Небезпека				


У **запрещаючих знаках** зображення і цифри, нарисовані всередині червоного кола, точно і категорично говорять, що саме даний знак забороняє. Ви повинні знати про знаки, забороняють пішохідне і велосипедне рух. Біла широка горизонтальна смуга в суцільному червоному колі забороняє в'їзд.



Следующая группа – **предписывающие знаки.** У этих знаков изображения и цифры расположены в круге синего цвета. Белые стрелки предписывают направление движения. Белые цифры на синем фоне предписывают водителю не максимальную, а минимальную скорость, или ехать медленно опасно.

ЗНАКИ ОСОБЫХ ПРЕДПИСАНИЙ

5.1 Автомагистраль	5.2 Конец автомагистрали	5.3 Дорога для автомобилей	5.4 Конец дороги для автомобилей	5.5 Дорога с односторонним движением	5.6 Конец дороги с односторонним движением
5.8 Реверсивное движение	5.9 Конец реверсивного движения	5.10 Выезд на дорогу с реверсивным движением	5.11 Дорога с полосой для маршрутных транспортных средств	5.12 Конец дороги с полосой для маршрутных транспортных средств	5.13.1 Выезд на дорогу с полосой для маршрутных транспортных средств
5.14 Полоса для маршрутных транспортных средств	5.15.1 Направления движения по полосам	5.15.2 Направления движения по полосам	5.15.3 Начало полосы	5.15.4 Начало полосы	5.15.5 Конец полосы
5.16 Место остановки автобуса и (или) троллейбуса	5.17 Место остановки трамвая	5.18 Место стоянки легковых такси	5.19.1 Пешеходный переход	5.19.2 Пешеходный переход	5.20 Искусственная неровность
5.21 Жилая зона	5.22 Конец жилой зоны	5.23.1 Начало населенного пункта	5.23.2 Конец населенного пункта	5.24.1 Начало населенного пункта	5.24.2 Конец населенного пункта
5.25 Начало населенного пункта	5.26 Конец населенного пункта	5.27 Зона с ограничением стоянки	5.28 Конец зоны с ограничением стоянки	5.29 Зона регулируемой стоянки	5.30 Конец зоны регулируемой стоянки
5.31 Зона с ограничением максимальной скорости	5.32 Конец зоны с ограничением максимальной скорости	5.33 Пешеходная зона	5.34 Конец пешеходной зоны		



Информационно-указательные знаки.

Их основной цвет – синий, а форма – квадратная или прямоугольная. Эти знаки указывают, где пешеходный переход и место стоянки, направление к нужному населенному пункту и расстояние до него.



5.11.1



5.11.2



5.12



5.13



5.14



5.15



5.16.1



5.16.2



5.17.1



5.17.2



5.17.3



5.17.4



5.18



5.19.1



5.19.2



5.19.3



*Есть знаки, которые указывают очередность проезда перекрестков, пересечений отдельных проезжих частей, а также узких участков дорог. Их форма – треугольник, круг, квадрат и восьмигранник. Это **знаки приоритета**.*



2.1
Главная дорога



2.2
Конец главной дороги



2.3.1
Пересечение с второстепенной дорогой



2.3.2
Примыкание второстепенной дороги



2.3.3



2.3.4



2.3.5



2.3.6



2.3.7

Примыкание второстепенной дороги



2.4
Уступите дорогу



2.5
Движение без остановки запрещено



2.6
Преимущество встречного движения



2.7
Преимущество перед встречным движением



 7.1 Пункт первой медицинской помощи	 7.2 Больница	 800 м 7.3 Автозаправоч- ная станция	 100 м → 7.4 Техническое обслуживание автомобилей	 7.5 Мойка автомобилей	 7.6 Телефон	 7.7 Пункт питания	 7.8 Питьевая вода	 7.9 Гостиница или мотель
 7.10 Кемпинг	 7.11 Место отдыха	 7.12 Пост дорожно- патрульной службы	 7.13 Милиция	 7.14 Пункт контро- ля междуна- родных авто- мобильных перевозок	 7.15 Зона приема радиостанции, передающей информацию о дорожном движении	 7.16 Зона радио- связи с ава- рийными службами	 7.17 Бассейн или пляж	 7.18 Туалет

Еще есть **знаки сервиса**, информирующие о расположении соответствующих объектов. Отгадайте эти знаки.

