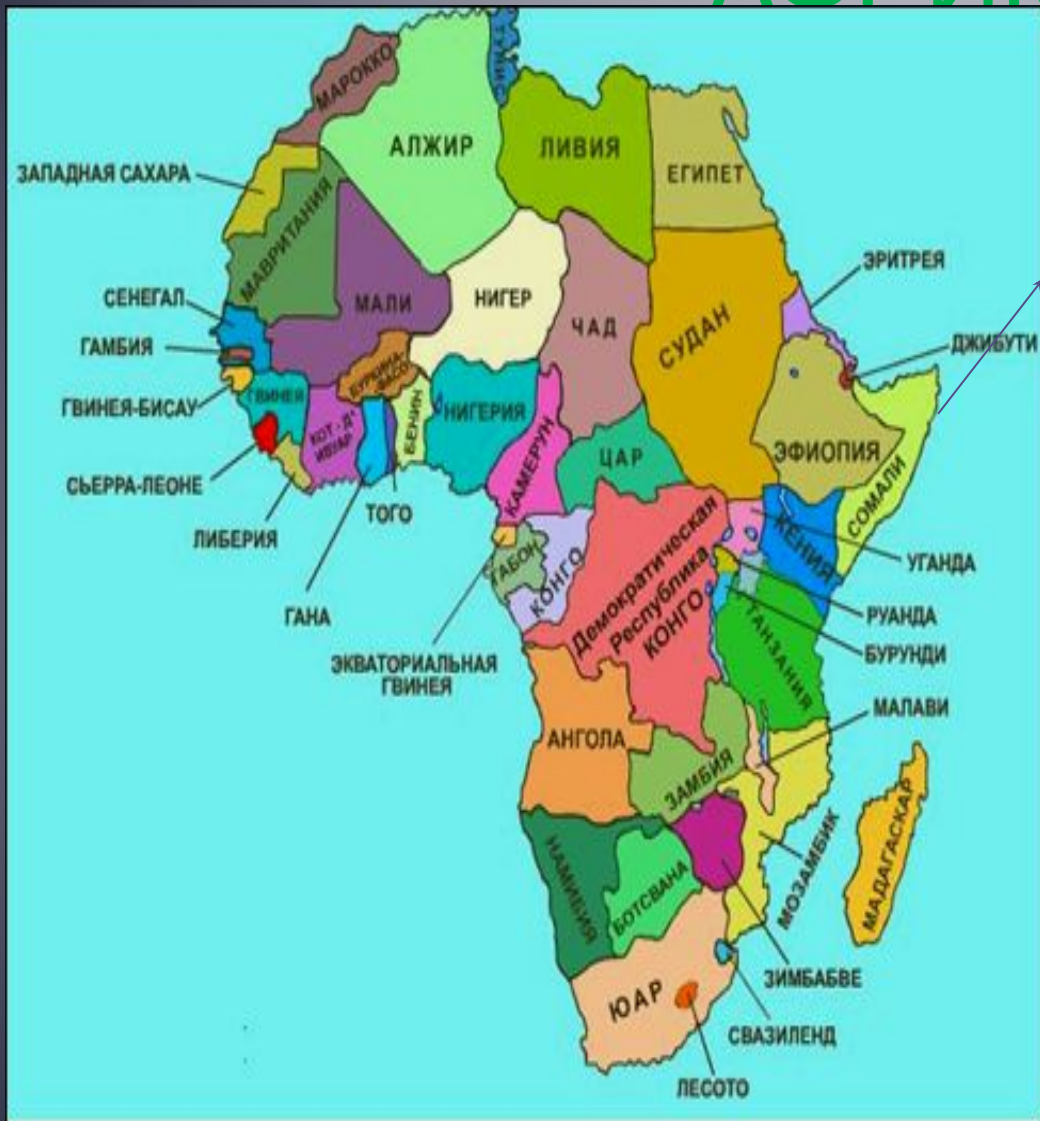


The image features a stylized, layered representation of the South African flag. The flag's colors—red, white, green, and blue—are arranged in a way that creates a sense of depth and movement, with white borders separating the colored sections. A prominent green spiral watermark is overlaid on the central part of the flag. The word "Африка" is written in white Cyrillic text in the upper right quadrant. In the bottom right corner, the "dreamstim" logo is visible, consisting of the word "dreamstim" in a light blue font with a small circular icon above the letter "i".

Африка

dreamstim

ОБЩАЯ ХАРАКТЕРИСТИКА АФРИКИ



Африка занимает 1/5 часть суши (30,3 млн.км), на которой расположено 53 государств (с островными).

Еще пол века назад вся политическая карта Африки пестрела красками колониальных держав: Англии, Франции, Бельгии, Португалии, Испании, Италии. Колониальное прошлое материка во многом определило его отсталость. По основным экономическим и социальным показателям развития Африка заметно отстает от других регионов мира, а в некоторых странах это отставание даже возрастает.



Состав территории Африки



Федеративные республики



▲ Республики

■ Монархии

По государственному строю только три государства сохраняют монархическую форму правления, остальные республики.

По административному устройству – четыре федеративных республик, остальные унитарные.

Природные ресурсы Африки

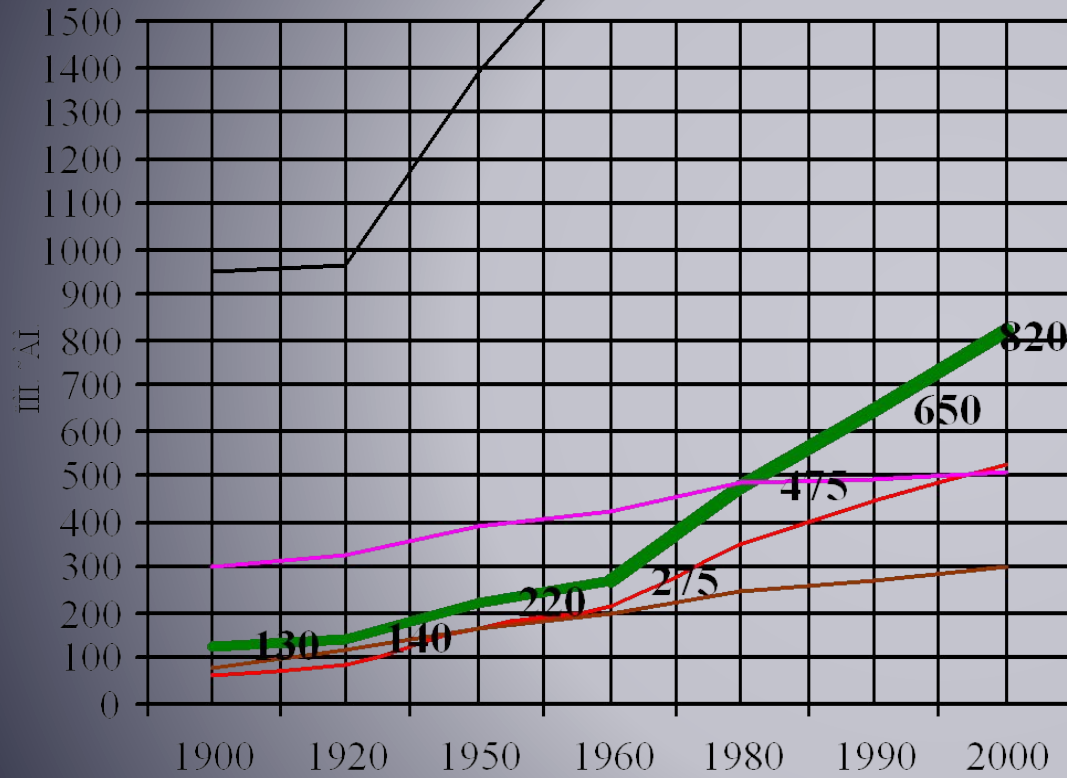
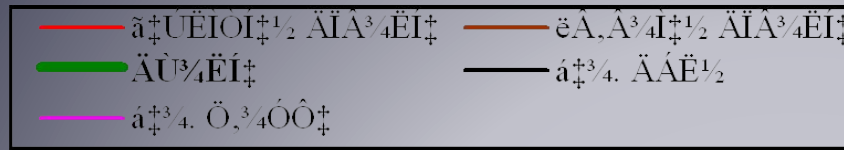
Африка обладает исключительно разнообразными природными ресурсами. Минеральное сырье отличается высоким качеством и добывается часто открытым способом.

Добыча минерального сырья в основном ведется в пределах семи горнодобывающих районов:

1. Алжиро-Ливийский;
2. Атласский;
3. Египетский;
4. Западно-Гвинейский;
5. Восточно-Гвинейский;
6. Медный пояс;
7. Южно-Африканский.



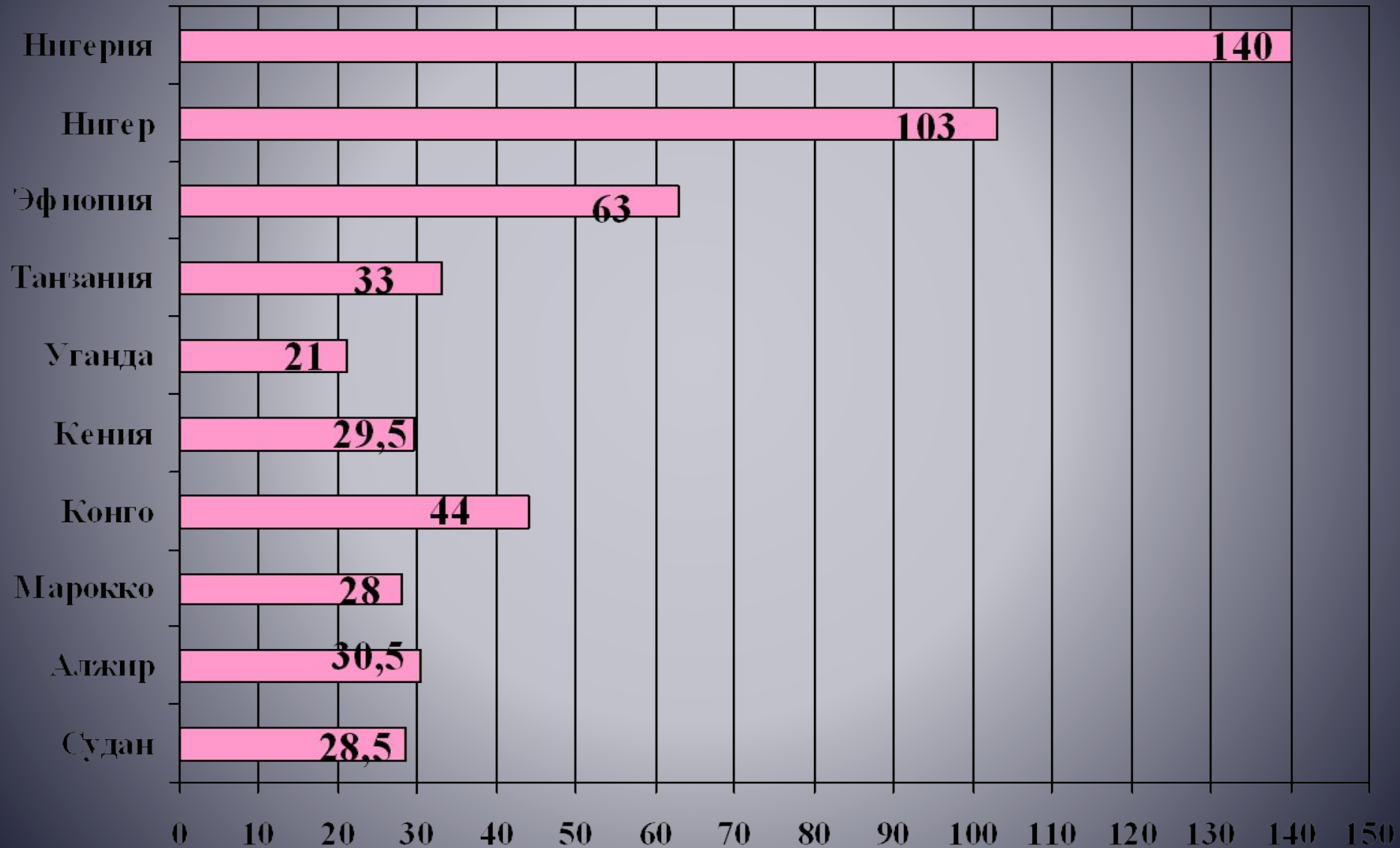
Население



Численность населения региона составляет 820 млн. чел.

Африка выделяется самыми высокими темпами воспроизводства населения. Это связано с традициями многодетности отсутствием демографической политики.

Диаграмма «Страны Африки с численностью населения более 20 млн. чел.».






Религия

РЕЛИГИИ АФРИКИ





Конфессиональный состав населения Африки в 2000г.

Христиане

-  - Римо-католики
-  - Монофизиты
-  - Англикане, Лютеране, Кальвинисты, Методисты, Баптисты, Адвентисты, Пятидесятники

Мусульмане

-  - Сунниты
-  - Бахаисты
-  - Приверженцы традиционных верований
-  - Незаселенные территории

Географическое положение

- Африка – второй по величине после Евразии материк Земли и самый крупный из южных материков.
- Главной особенностью физико-географического положения Африки является то, что материк пересекается экватором в центральной части и, следовательно, симметричен относительно него.
- Крайними точками материка являются:
 - западная – мыс Альмади
 - восточная – мыс Рас-Хафун
 - северная – мыс Бен-Сека
 - южная – мыс Игольный
- Восточные и западные берега Африки омывают два океана (Атлантический на западе и Индийский на востоке), а северные берега омывают воды двух морей (Средиземное и Красное).

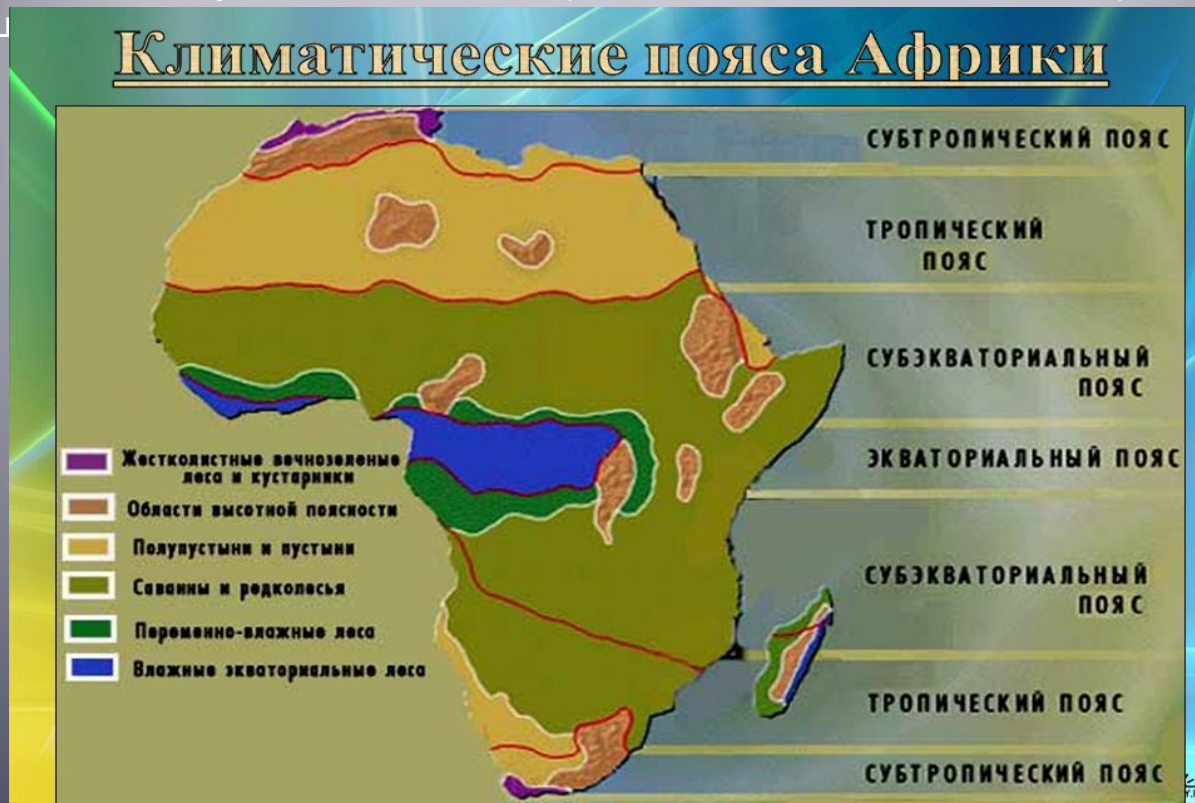


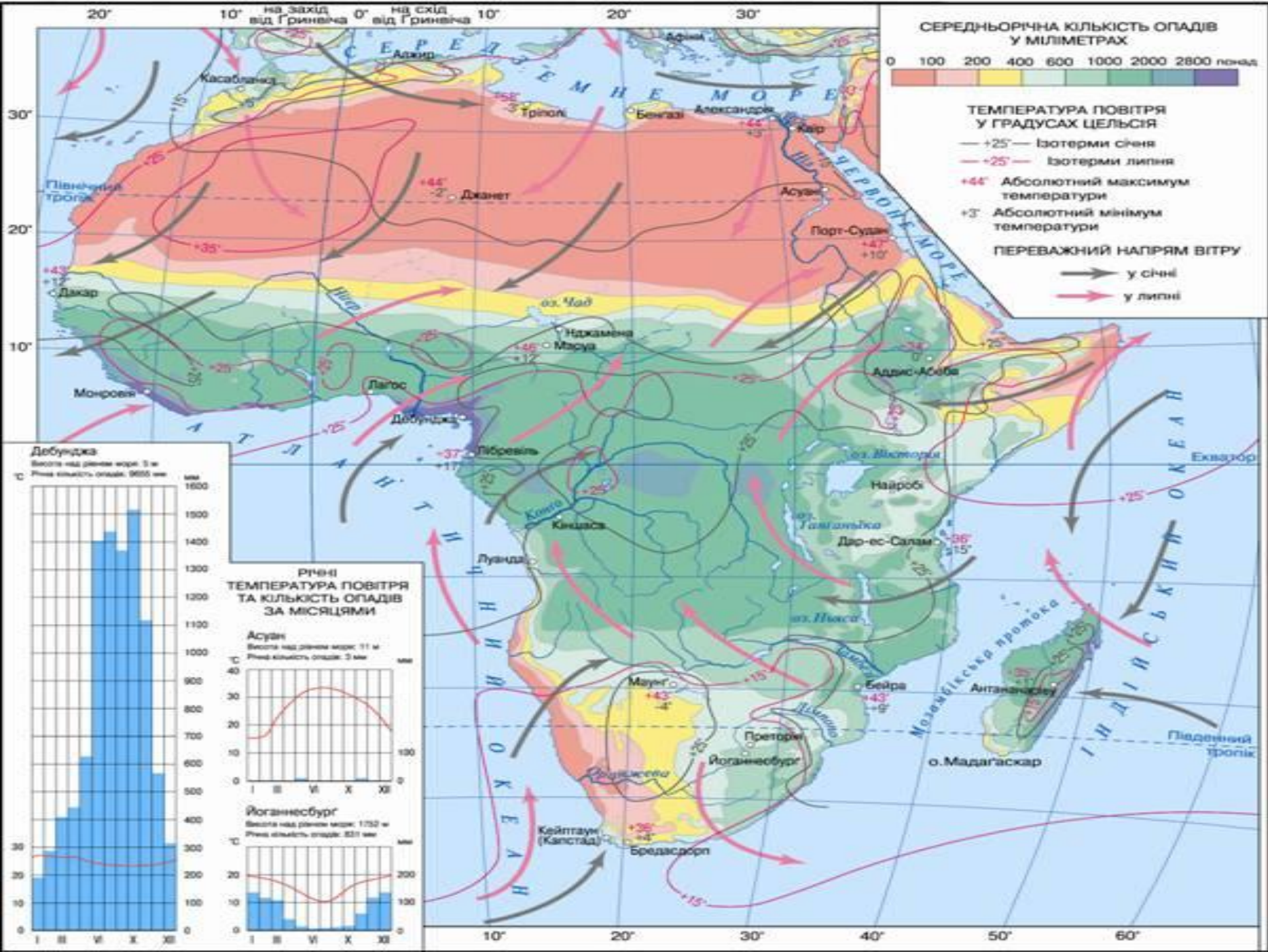
Крайние точки материка

- Крайняя северная точка: м. Бен-Секка
- Крайняя южная точка: м. Игольный
- Крайняя западная точка: м. Альмади
- Крайняя восточная точка: м. Рас-Хафун

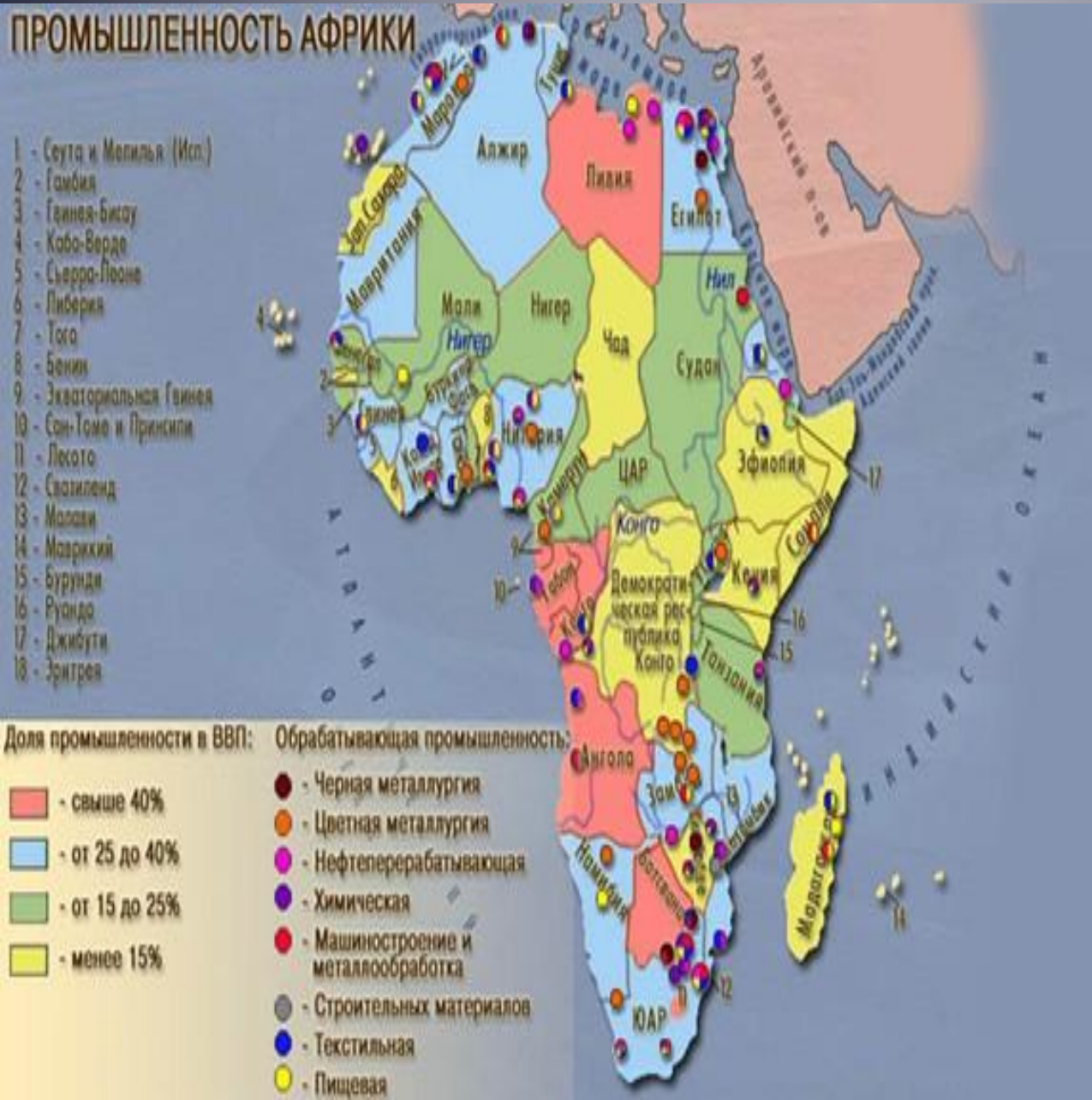
Климат

- Африка — это самый жаркий материк планеты. Причина этого — в географическом расположении материка: вся территория Африки находится в жарких климатических поясах и материк пересекается линией экватора. Именно в Африке находится самое жаркое место на Земле — Даллол.
- Центральная Африка и прибрежные районы Гвинейского залива относятся к экваториальному поясу, там в течение всего года выпадают обильные осадки и нет смены времён года. К северу и к югу от экваториального пояса расположены субэкваториальные пояса. Здесь летом господствуют влажные экваториальные массы воздуха (сезон дождей), а зимой — сухой воздух тропических пассатов (сухой сезон). Севернее и южнее субэкваториальных поясов расположены северный и южный тропические пояса. Для них характерны высокие температуры при малом количестве осадков, что ведёт к образованию пустынь. На севере расположена крупнейшая на Земле пустыня Сахара, на юге — пустыня Калахари, на юго-западе пустыня Намиб. Северная и южная оконечности материка входят в соответствующие





Промышленность Африки



Основы национальной промышленности закладывается лишь в наши дни. Континент по-прежнему остается наименее индустриальной частью мира.

Иностранный капитал был заинтересован лишь в минеральном сырье и поэтому энергично развивал здесь горнодобывающую промышленность. В структуре обрабатывающей промышленности ведущее место занимает легкая и

Транспорт

Долгое время транспортная система Африканских стран выполняла роль перевозчика сырья от места добычи до порта. Поэтому наибольшее развитие получили железнодорожный и морской транспорт.

Африка занимает последнее место по основным технико-экономическим показателям работы транспорта.

