A scenic landscape featuring a large, rugged mountain range in the background, partially covered in snow. The mountains are reflected in a calm body of water in the foreground. The sky is filled with scattered white clouds. The overall scene is peaceful and natural.

# Внутренние воды Южной Америки

# Цели и задачи урока:

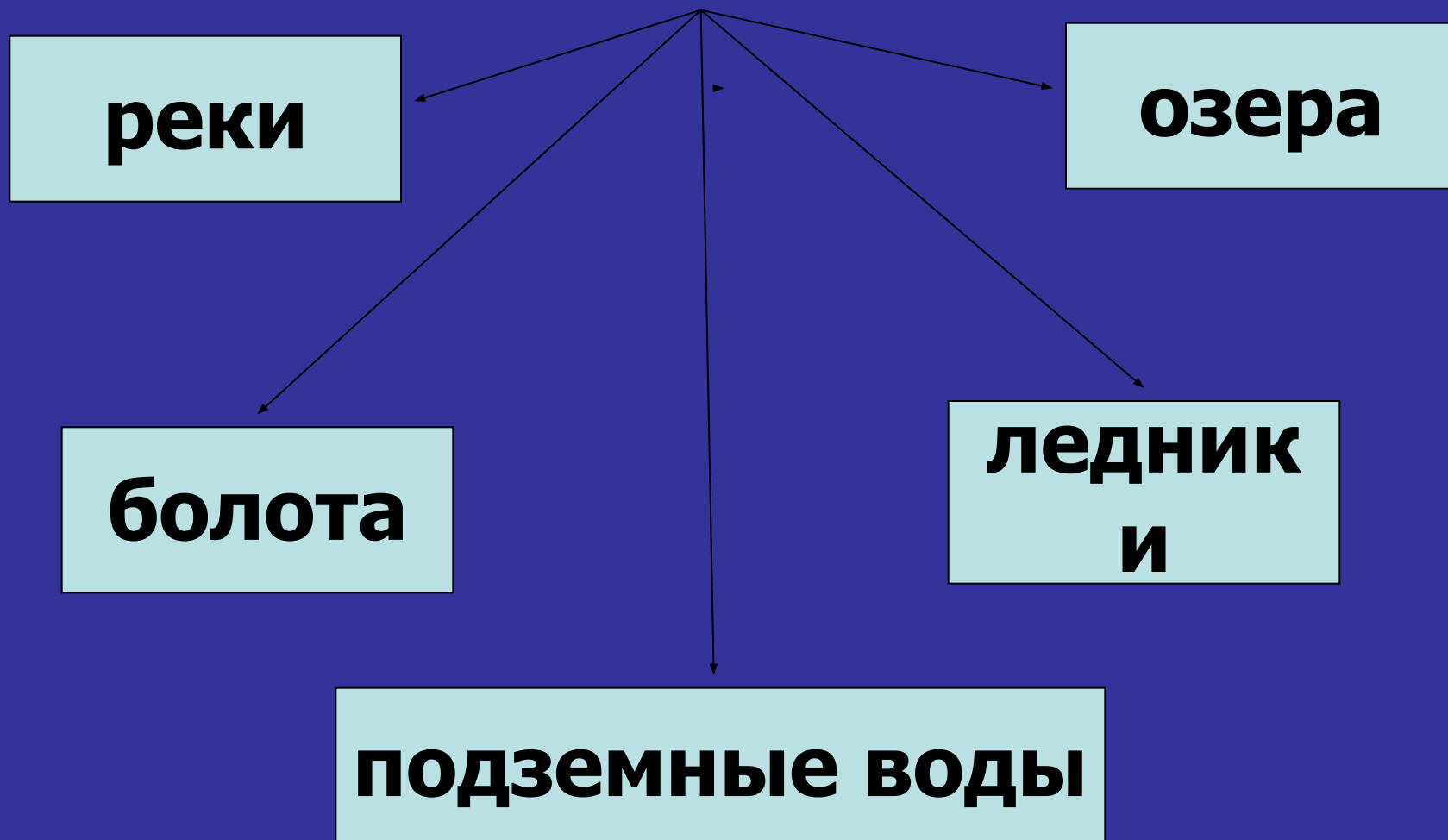
- Знакомство с внутренними водами Южной Америки;
- Выяснить зависимость течения рек Южной Америки от рельефа;
- Составление характеристик рек;
- Продолжить формирование умений работать с географическими картами.

Номер	Животное	Материк	Природная зона
2			
6			
7			
9			





# Внутренние воды







Ориноко

Амазонка

оз. Титикака

Парана

водп. Игуасу




**Главная река ЮА - Амазонка**



# Рекорды Амазонки:

- Самый большой речной бассейн в мире
- Площадь бассейна реки равна территории Австралии
- Полноводна круглый год
- Ширина реки в устье достигает 320 км





*Амазонка*



Ориноко



Амазонка

оз. Титикака

водп. Игуасу

Парана



# Река Ориноко



**В переводе с индейского  
«родственник океана».**




Ориноко

Амазонка

оз. Титикака

вдп. Игуасу

Парана





# Река Парана

**В переводе с индейского «большая река»**

An aerial view of a large cargo ship with a white superstructure and dark hull, moving down a wide, muddy river. A smaller tugboat is pushing the cargo ship from behind. The river is flanked by lush green hills and dense forest. The sky is blue with some clouds. The text "Реки ЮА судоходны" is overlaid in the bottom left corner.

**Реки ЮА судоходны**





Ориноко



Амазонка

оз. Титикака

водп. Игуасу

Парана

# Водопад Анхель

- Расположен на реке Чурун (приток Ориноко)
- Самый высокий водопад на Земле
- Высота 1054 м
- В переводе на русский «Ангел»





*водп. Анхель*





Ориноко

Амазонка

оз. Титикака

Парана

водп. Игуасу

# Вдп. Игуасу



- ✓ Находится на реке Игуасу (приток Параны)
- ✓ Один из красивейших на Земле
- ✓ Рокот водопада слышен за 20-25 км
- ✓ Водопад состоит из 275 потоков
- ✓ В переводе на русский «Большая вода»













**ВДП. Игуасу**



# План описания реки

1. Географическое положение.
2. Где берет начало и куда впадает река?
3. Определить направление течения.
4. Питание реки.
5. Крупные притоки.



Ориноко

Амазонка



оз. Титикака

водп. Игуасу

Парана

# *Озеро Титикака*

□ Самое большое высокогорное озеро мира

□ Расположено на высоте 3812 м

□ В переводе с языка индейцев аймара означает "оловянное поле".





# Плаву́чий остров Урос



*Тростник (тотора)*



Ориноко

Амазонка

оз. Титикака

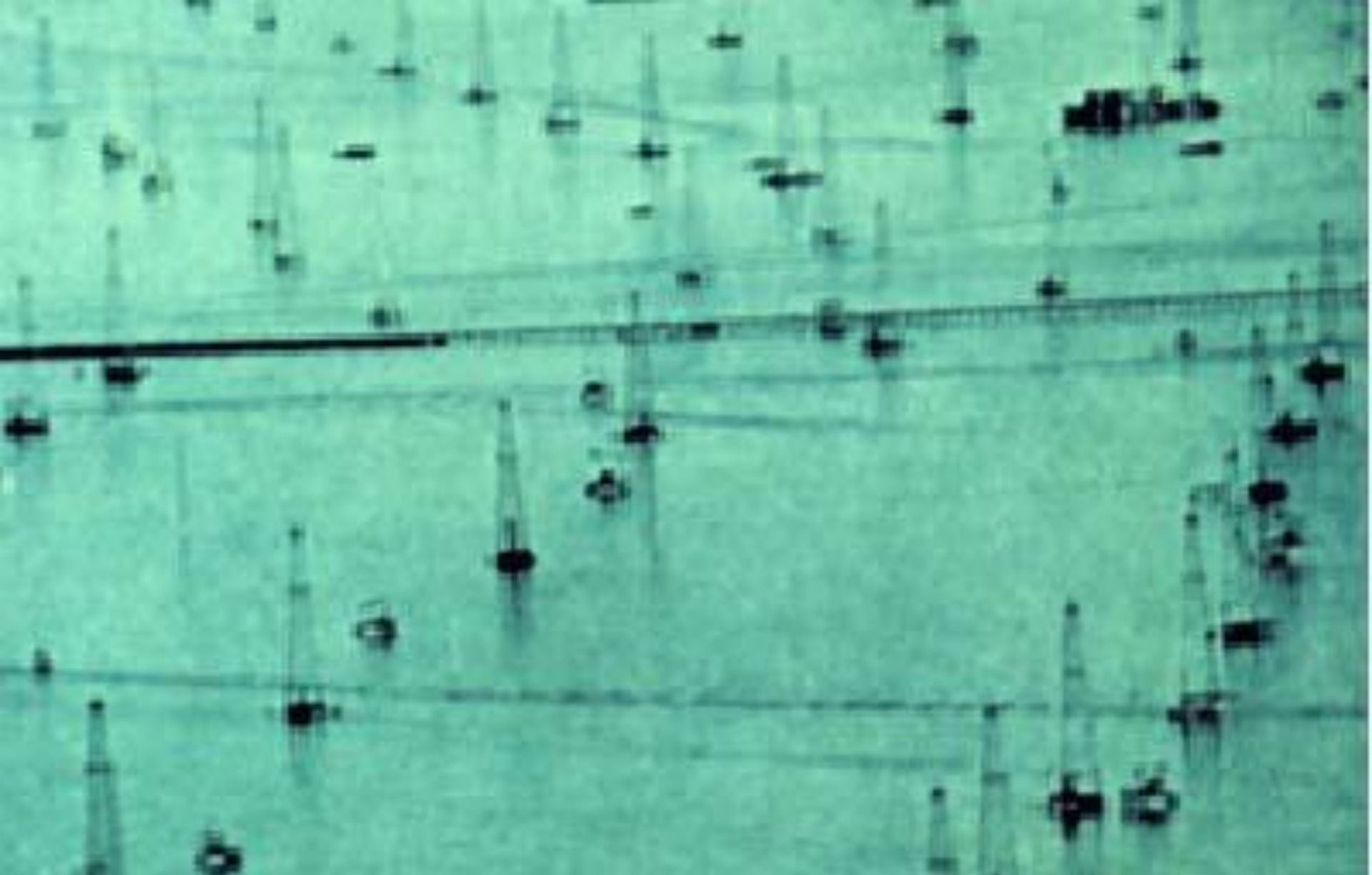
водп. Игуасу

Парана



# Озеро Маракайбо

- ✓ Самое большое озеро Южной Америки
- ✓ Главное богатство озера - нефть
- ✓ В переводе на русский язык «Святое озеро».



**Добыча нефти на озере Маракайбо**



# Обобщение

- ✘ Все реки текут в Атлантический океан;
- ✘ Направление течения зависит от рельефа;
- ✘ Преобладает дождевое питание рек;
- ✘ Реки и озера играют большую роль в хозяйственной деятельности человека.

# Озера Южной Америки

Озеро	Географическое положение	Площадь
Титикака		
Маракайбо		



*Домашнее задание:*

**§ 43. Заполнить таблицу**