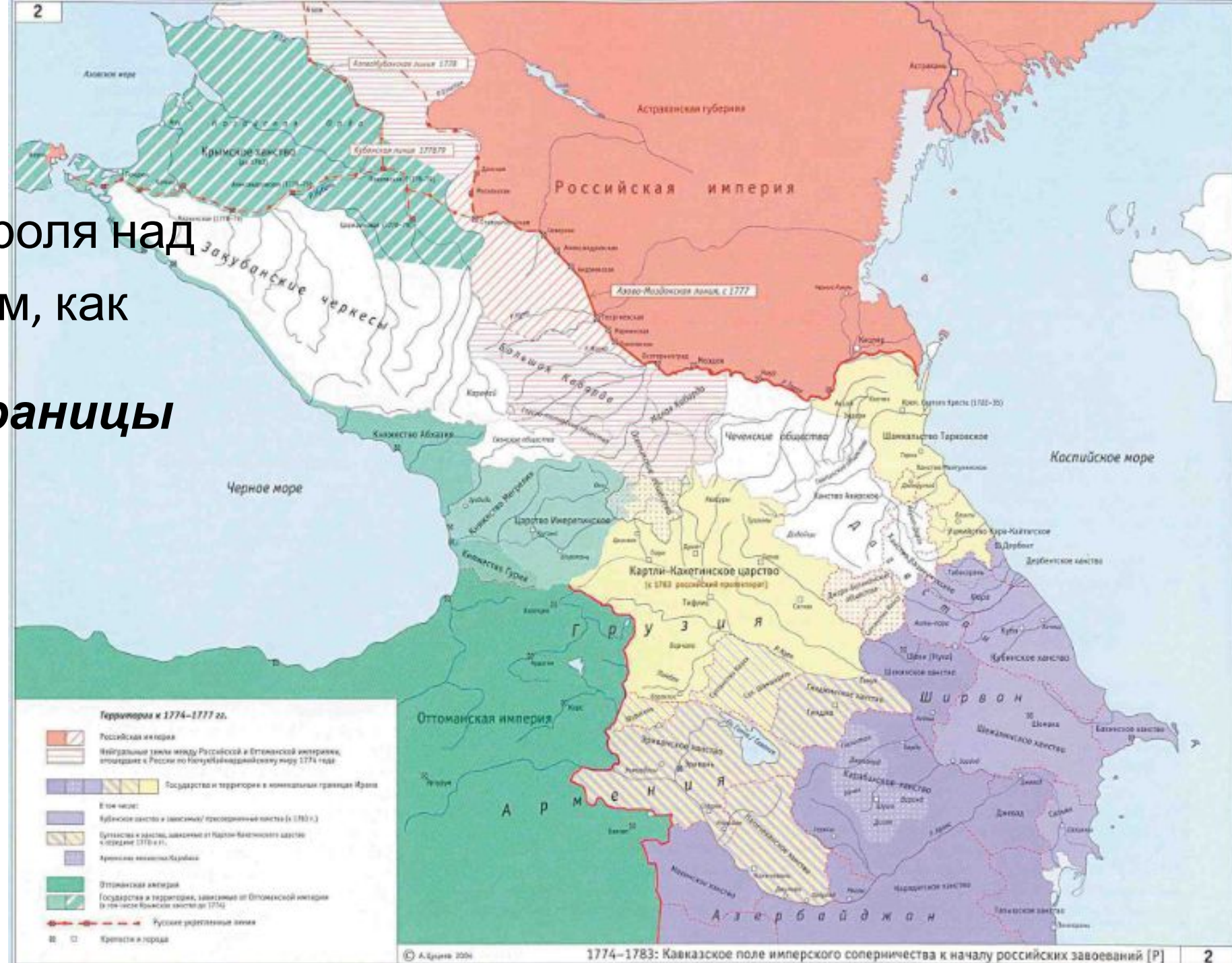


Восточный вопрос

Внешняя политика России XIX век

Цель

- Достижение контроля над Кавказским хребтом, как *естественной границы*



Задачи:

1. Обеспечение покровительства христианским народам Османской империи и Персии
2. Расширение границ, обеспечение безопасности внутренних губерний.



Армения, традиция государственности с IV в. до н.э.



Грузинские царства, государственность с XII в. до н.э.

Азербайджан – идёт социальное расслоение




Ряты – крестьяне платят дань ханам и бекам.



Ираклий II 1783 Георгиевский трактат



Георгий XII



Уздени - элита

Набеговая экономика.

Вольные общества, тейповый строй.

Дагестан, Чечня, Горная Кабарда, Черкесия, Карачай



1803 -

Мегрелия

1804 – Имеретинское царство, Гурийское княжество

П. Цицианов, Главнокомандующий войсками на Кавказе,
Главноуправляющий Грузии 1802-1806

Воспоминания о бедствиях, свирепствовавших в Грузии, суть верным за всех обитателей ее ручательством, что с полным упованием признают они власть учрежденного правительства, которое отвратить от них тучу зол их обложившую, простереть на все пределы их покров мира и безопасности; что уважение собственного благоденствия подвигнет их к вечной благодарности и приверженности и

Русско-иранская война 1804 - 1813 гг.



- Граница Российской империи к 1800 г.
- Границы феодальных государств Закавказья
- Северная граница владений Ирана к 1800 г.
- Кавказские укрепленные линии
- Район сосредоточения главных сил русских войск к июню 1804 г.

Основные направления действий сторон:

- иранских войск
- русских войск и флота

- 28.7.05 Важнейшие сражения и их даты
- IV.1807 Места и даты мирных переговоров
- 12.X.1813 Заключение Гюлистанского мирного договора
- 1803 Даты присоединения территорий к Российской империи
- Граница Российской империи нв 1813 г.

Масштаб 1: 5 800 000

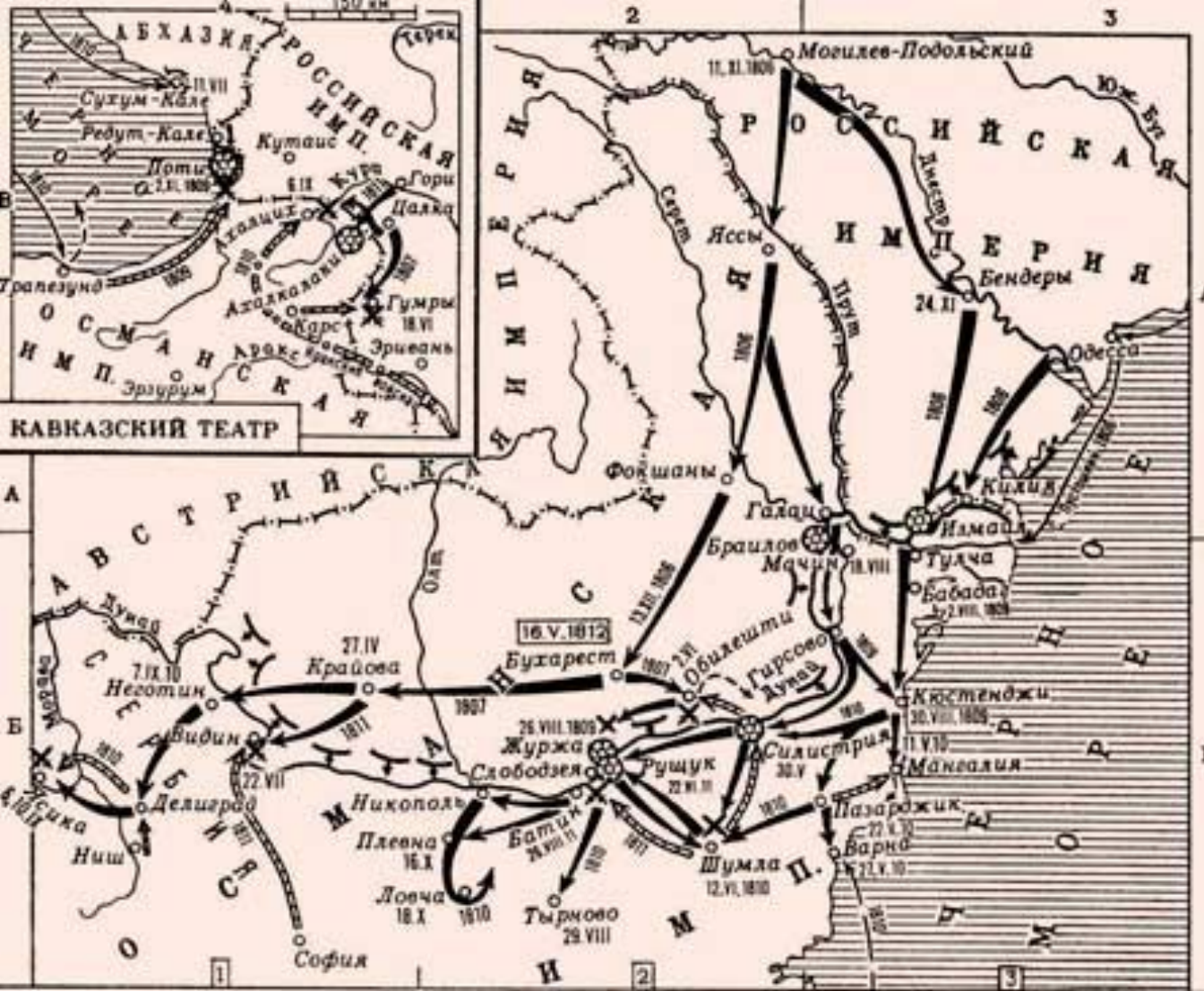
Причина:
политика
Цицианова

Итог:
Гюлистанский мирный
договор
1813

Согласно договору, Персия признавала переход к Российской империи Дагестана, Картли, Кахетии, Мегрелии, Имеретии, Гурии, Абхазии

Доклады:
Цицианов на
Кавказе
Битва у Эривани

Русско-иранская война 1804-1813 гг.



РУССКО-ТУРЕЦКАЯ ВОЙНА 1806-1812 гг.

85 0 85 170 км

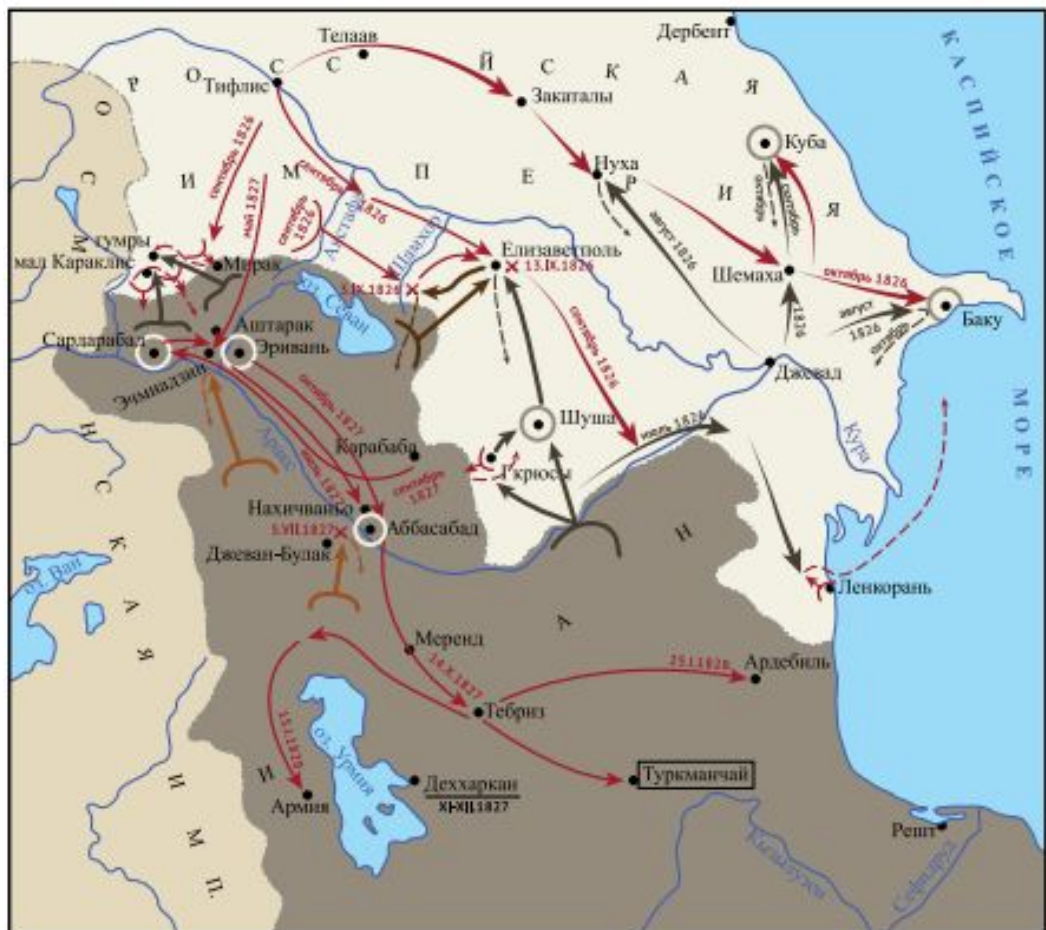
Основные направления действий

- ← русские войска и флота
- ←--- турецких войска и флота
- ↖ ↗ Передовые русские посты на Дунае
- ⊗ Места главных боев
- ⊙ Осады турецких крепостей
- ⊠ 16.V.1812 Место заключения мирного договора
- Границы государства к началу войны

Причина:
 усиление России в Закавказье
 Повод:
 Одностороннее смещение правителей Валахии и Молдавии османами

ИТОГ: Бухарестский договор 1812: Порта согласилась уступить России часть своих владений между Днестром и Прутом, известную под именем Бессарабии, с крепостями Хотинном, Бендерами, Аккерманом, Килией и Измаилом.

Доклады:
 Командующие русской армией и их тактика в этой войне
 Афонское сражение



Русско-иранская война 1826 - 1828 гг.

55 0 55 110 км

- | | | | |
|---|--|------------------------|-------------------------------------|
| Действия иранских войск 1826 год | | Действия русских войск | |
| ← | Хасан-хан (июль) и Аббас-Мирза (июль-сентябрь) | ↯↯ | Развертывание для прикрытия границы |
| ↯↯ | Амир-хан (август) | → | Отражение ударов иранских войск |
| 1827 год | | ○ | Осады городов и крепостей |
| ↯↯ | Аббас-Мирза (июль) | × | Места главных сражений |
| ○ | Осады городов и крепостей | | |
| ↯↯ | Продвижение отдельных иранских отрядов | | |
| ↯↯ | Деххаркан 1827 | | |
| ↯↯ | Переговоры о мире | | |
| ↯↯ | Туркманчай | | |
| ↯↯ | Заключение мирного договора 10 ноября 1828 г. | | |
| ----- Границы государств в первой четверти XIX в. | | | |

Причина:
Расширение территории России в Закавказье.

Итог Туркманчайский мирный договор 1828
К России отходило Нахичеванское и Эриванское ханство
Персия платила 20 млн. рублей серебром
Гарантия переселения армян на территории подконтрольные России.

Докладчики:
Грибоедов как дипломат
Паскевич в этой войне



Ген. Ермолов Главноуправляющий на Кавказе
 1819 – подчинение грузинской церкви
 1827 – грузинское дворянство уравнено с русским

1830-40 – конфискация земель беков в Азербайджане

1785 – начало строительства военно-грузинской дороги

1785 – шейх Мансур

1829-32 – Гази-Муххамед

32-34 – Гамзат-Бек

34-59 - Ша



Присоединение Азербайджана



И.И. Дибич-Забалканский

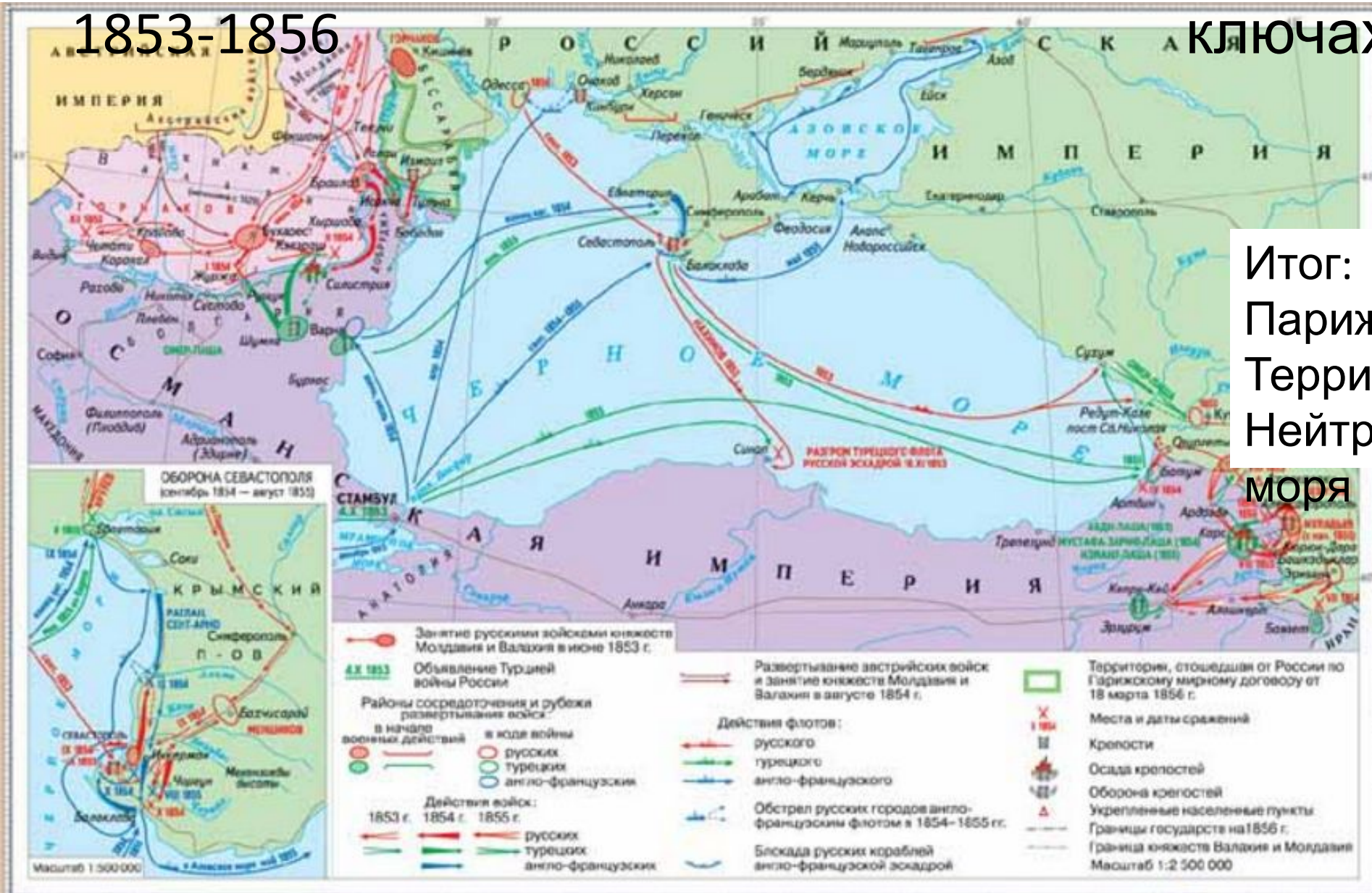
Причина:
 Усиление России
 Греческое восстание
 Повод:
 Аккерманская конвенция
 1826
 Наваринское сражение
 1827
 Итог:
 Адрианопольский мир 1829
 Россия получила Вост. Поб. Черного моря
 Конtribusiция 1,5 млн. сер

Крымская война

1853-1856

Повод: спор о
ключачах

Итог:
Парижский трактат 1856
Территориальный обмен
Нейтрализация Чёрного
моря





Россию упрекают в том, что она
изолируется и молчит перед лицом
тех фактов, которые не
согласуются ни с правом, ни со
справедливостью.

Говорят, что Россия сердится.
Россия не сердится. Россия
сосредоточивается.



Причины:
 Восстание в Сербии
 Жестокости при
 подавлении
 Необходимость реванша

Сан-Стефанский м.д. 1878:
 Болгария от Дуная до Эгейского моря и от Черного моря до Охридского озера получала автономию с правом избрания князя; турецкие войска в Болгарии подлежали выводу;
 устанавливалась полная автономия Сербии, Черногории и Румынии; Босния и Герцеговина получали автономию;
 к России отходила часть Бессарабии, отторгнутая от нее в 1856 г., а также Ардаган, Карс, Батум, Баязет. Турция выплачивала России 310 млн. руб.