

Региональная
характеристика мира
Китай



Сегодня на уроке

1. Физико-географическая характеристика Китая.
2. Структура населения и хозяйства Китая.
3. Достопримечательности Китая.





Россия
1-е место

Канада
2-е место

КНР
3-е место

Площадь страны составляет около **9 598 962 км²**.

По общей длине сухопутных границ (22 тыс. км) Китай занимает **1-е место** в мире.







1 октября 1949 года в Пекине было торжественно провозглашено создание Китайской Народной Республики.



Хуан Цзюн.
Празднование
годовщины
провозглашения
КНР



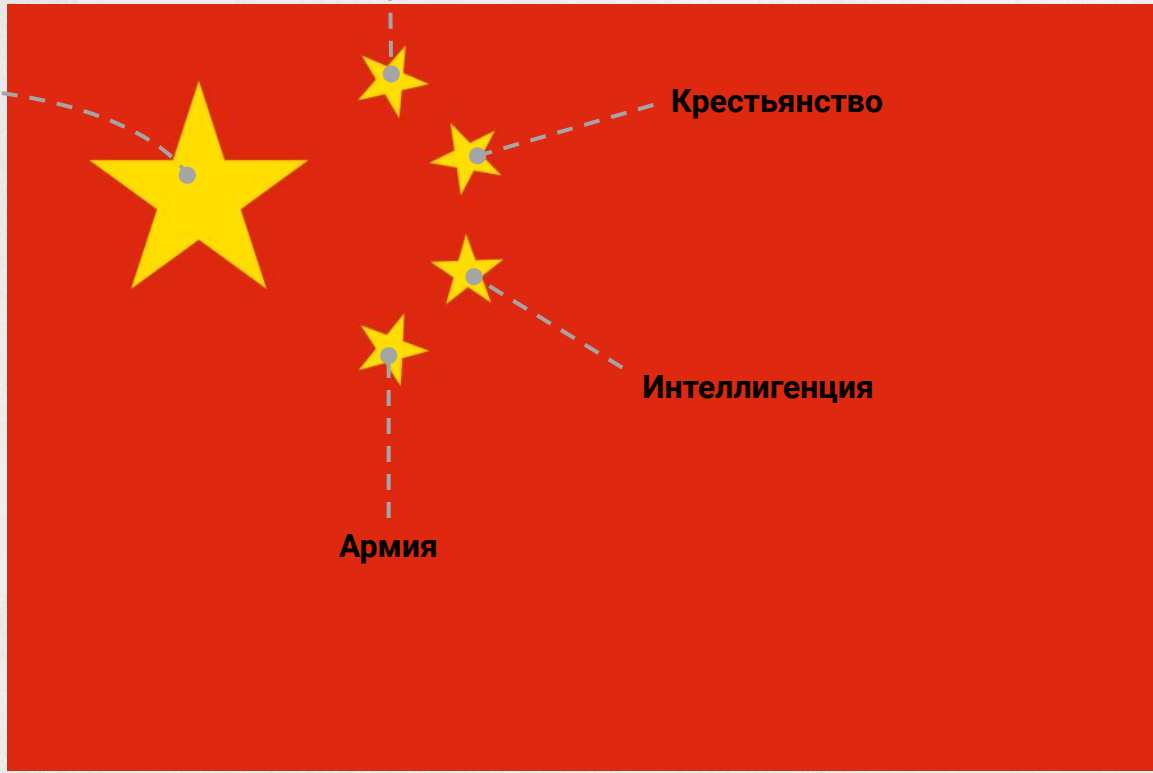
Пролетариат

Коммунистическая
партия

Крестьянство

Интеллигенция

Армия





Герб Китайской Народной
Республики был принят
20 сентября 1950 года.



Китайская Народная Республика —

это унитарная республика, социалистическое государство демократической диктатуры народа.

Председатель Китайской Народной Республики:

- публикует законы;
- производит назначения в составе Госсовета;
- издаёт указы;
- ведёт государственные дела;
- принимает дипломатических представителей иностранных государств;
- назначает и отзывает полномочных дипломатических представителей в иностранных государствах;
- ратифицирует и денонсирует договоры и важные соглашения, заключённые с иностранными государствами.



Си Цзиньпин.
Председатель КНР
с 2013 г.





Пекин. Китай





В конституции КНР предусмотрено трёхступенчатое административное деление:

- провинции (автономные районы, города центрального подчинения);
- уезды;
- волости.



Природные условия и ресурсы страны



Гора Джомолунгма принадлежит горной системе Гималаев и достигает высоты 8848 м.



Площадь Тибетского нагорья — 2 000 000 км².



Тибетское нагорье – это край слабо холмистых и совсем плоских равнин, которые чередуются с горными массивами, поднимающимися на высоту более 6000 метров.

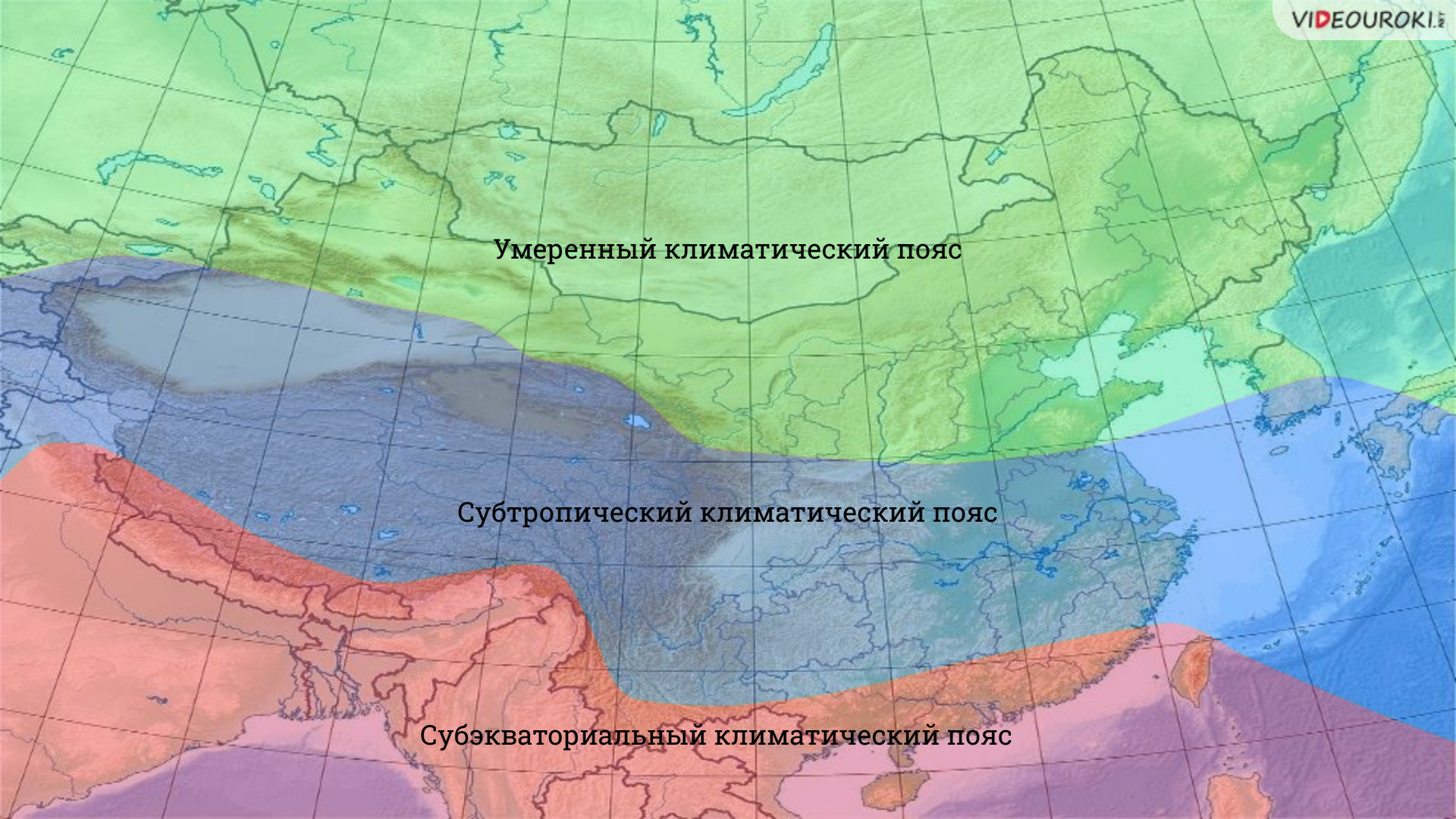






Площадь Великой Китайской равнины — 325 000 км².

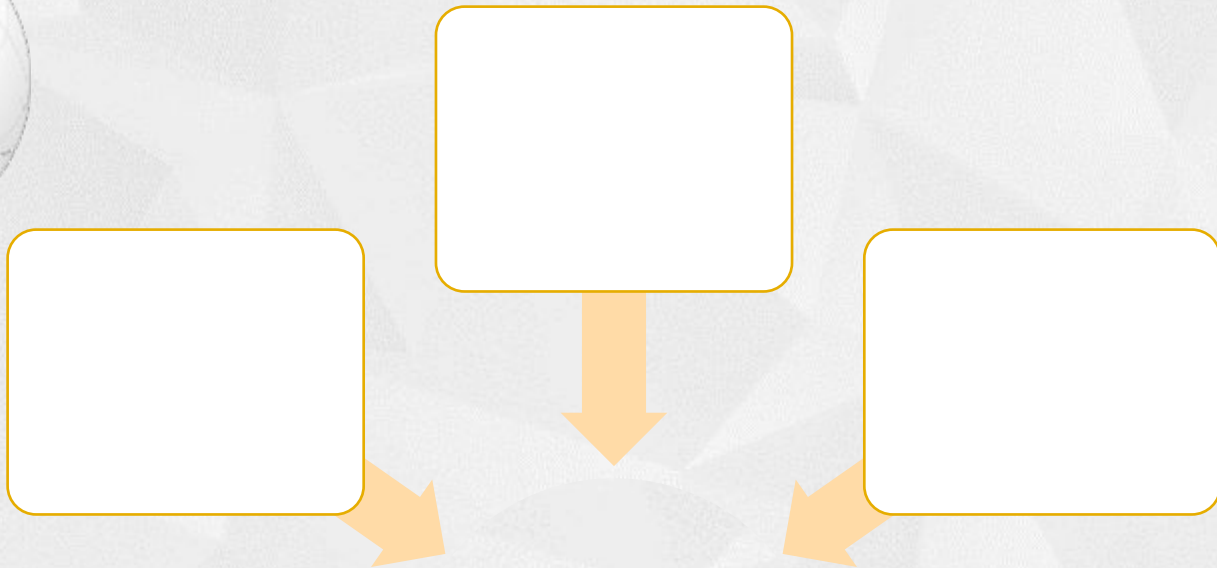


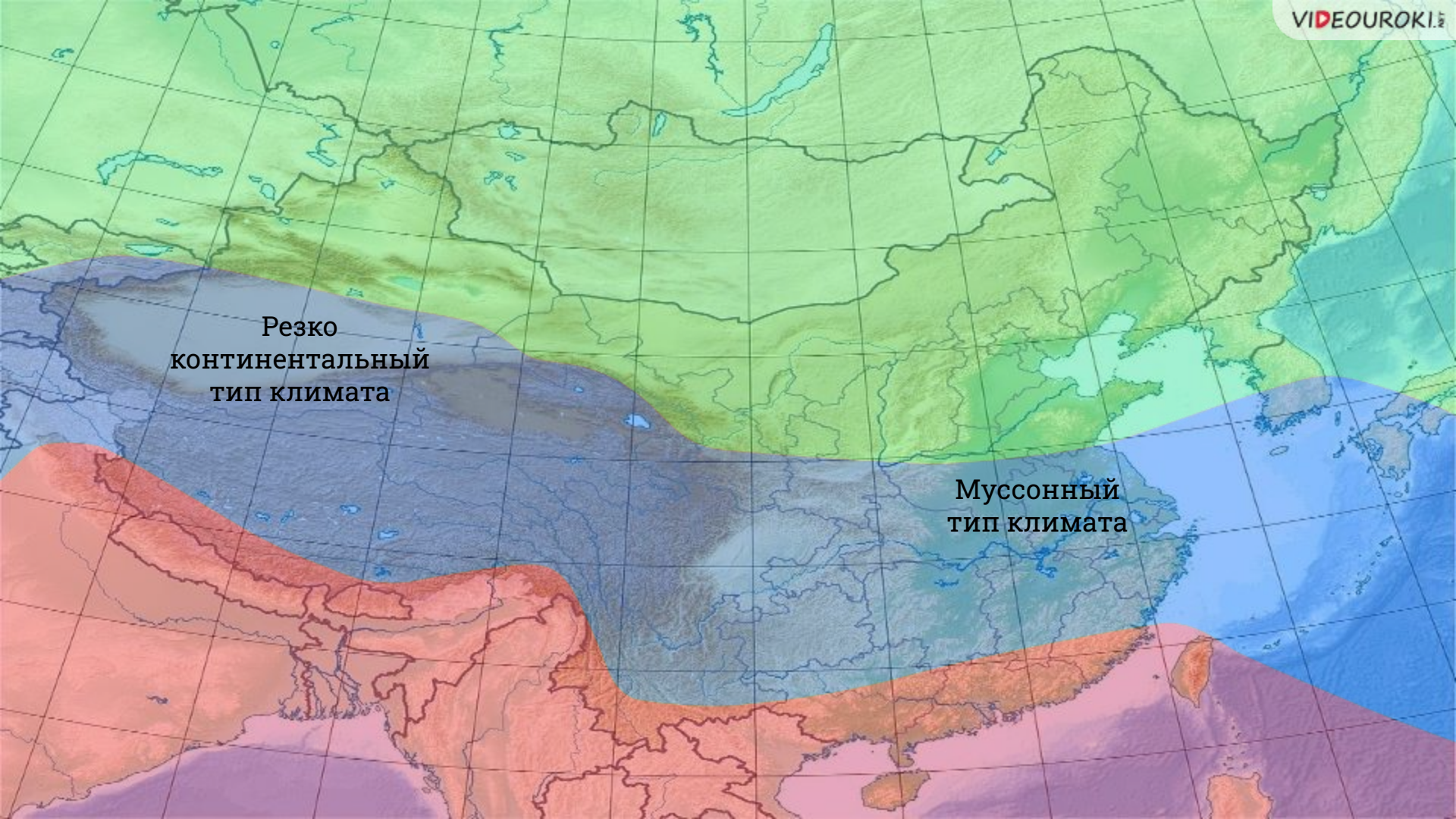
A world map with a grid of latitude and longitude lines. The map is color-coded to show climate zones. The northernmost zone is light green, the middle zone is light blue, and the southern zone is light orange. The text labels are placed over their respective zones.

Умеренный климатический пояс

Субтропический климатический пояс

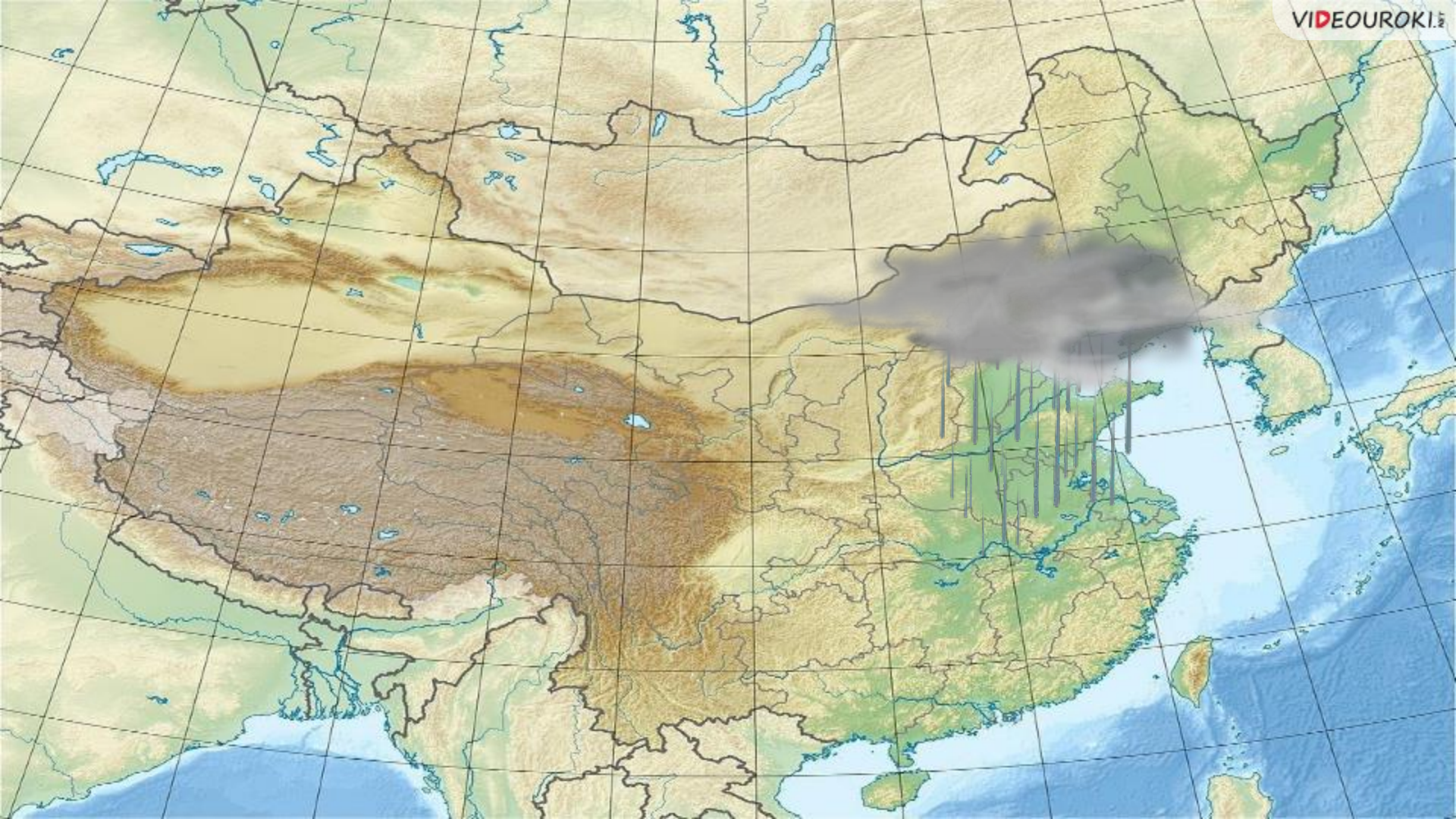
Субэкваториальный климатический пояс



A map of Asia with a grid overlay, showing two climate zones. The northern part of the continent is shaded in light green and labeled 'Резко континентальный тип климата'. The southern part, including the Indian subcontinent and Southeast Asia, is shaded in light blue and labeled 'Муссонный тип климата'. The map also shows topographical features like the Himalayas and the Ili-Shirak plateau.

**Резко
континентальный
тип климата**

**Муссонный
тип климата**





Хуанхэ

Янцзы







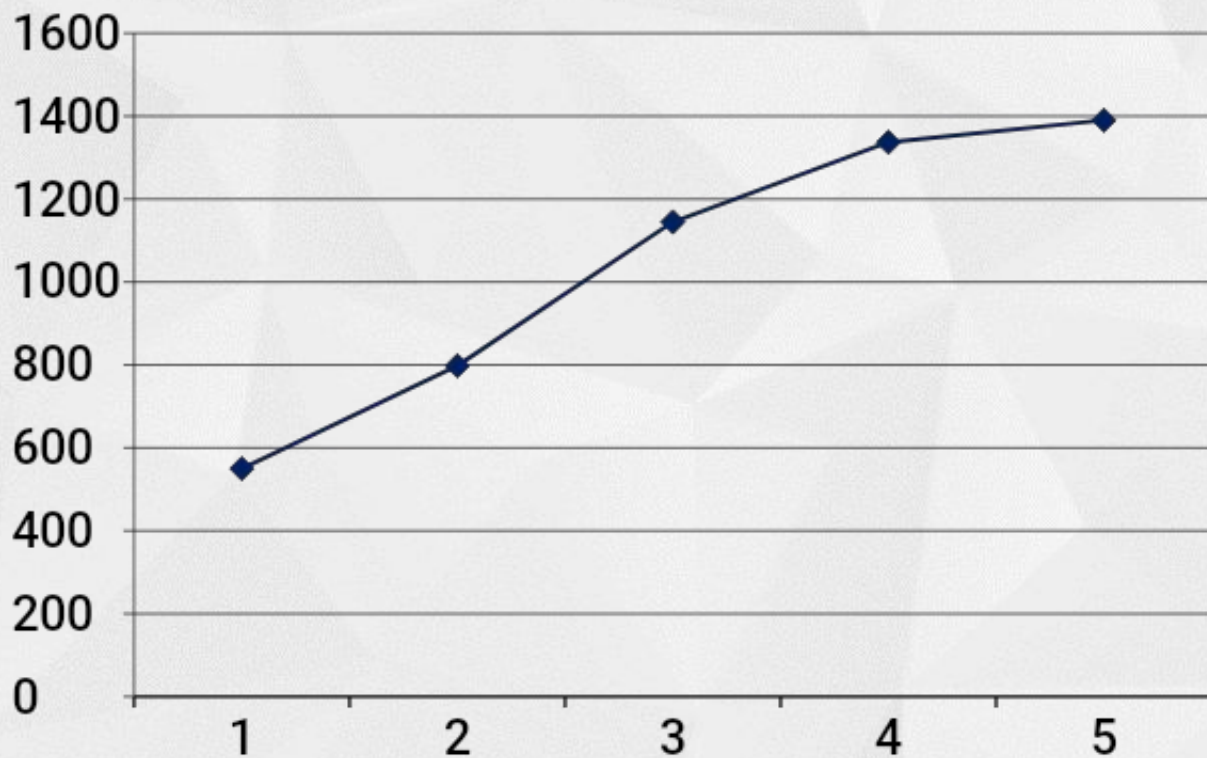
Китай — один из мировых лидеров по запасам гидроэнергоресурсов.

ГЭС
«Три ущелья».
Китай





Численность населения Китая




На 1 января 2018 года численность населения Китая составила **1 млрд 390 млн человек.**






Благодаря демографической политике Китая за короткий срок (1979–2016 гг.) перешёл от второго к первому типу воспроизводства населения.





Около 90 % населения Китая – ханьцы, или этнические китайцы.

Для Китая очень характерны большие контрасты расселения: почти 90 % жителей сосредоточено на 1/3 части территории страны.





По общему числу городских поселений, больших городов (500) и городов-миллионеров (50), а также по абсолютному количеству горожан (515 млн человек) страна занимает первое место в мире.



Деревень в Китае около 700 тыс.






Китай –

это индустриально-аграрная страна с высокими темпами экономического развития.







Китай занимает **первое место** в мире по производству 26 видов промышленной и сельскохозяйственной продукции.








В октябре 2003 Г. Китай осуществил первый запуск космического корабля с человеком на борту.









Пекинский
«шёлковый
рынок»

Очень большую роль в экономике Китая играет сельское хозяйство, в котором занято **более 450 млн человек**.



Отрасли сельского хозяйства в Китае

Растениеводство



>

Животноводство










В период реформ существенно выросло значение внешне-экономических связей Китая, увеличилась открытость его экономики.



Китай экспортирует в основном готовую одежду, изделия текстильной промышленности и бытовой электроники, другие товары широкого потребления, а также топливо и сырьё.

В импорте преобладают готовые изделия, особенно машины и оборудование.





США

Япония





В 2002 г. Китай был принят во Всемирную торговую организацию (ВТО).






An aerial photograph of the Great Wall of China, showing the stone wall and watchtowers winding across a series of green and brown mountains. The scene is captured during sunset or sunrise, with a warm orange and yellow sky. The wall starts in the upper left and snakes down and across the landscape towards the bottom right. Several large, multi-story watchtowers are visible along the wall. The mountains in the background are layered, creating a sense of depth and scale.

Великая
Китайская стена

Протяжённость стены составляет **более 6000 км**, а ширина — **5,5 м**, что давало возможность использовать её в качестве своеобразного скоростного автобана времён великих императоров.





Цинь Шихуанди

246–210 гг. до н. э.

1-й император эпохи Цинь.

Именно ему приписывают идею возведения Великой Китайской стены.





A wide-angle photograph of the Terracotta Army in Xi'an, China. The image shows a vast underground chamber filled with thousands of life-sized terracotta soldiers and horses, arranged in neat, parallel rows. The figures are made of reddish-brown clay and are dressed in detailed armor and robes. The perspective is from an elevated position, looking down into the pits. The lighting is dramatic, highlighting the texture of the clay and the scale of the discovery.

Терракотовая
армия









Интересный факт находки: в 70-х годах XX столетия сельский житель решил выкопать для себя во дворе колодец и случайно наткнулся на такую грозную армию.







Дворец Потала



Общая площадь дворцового
комплекса составляет 360 тыс. м².







Выводы

Китай

1.

1 октября 1949 года в Пекине было торжественно провозглашено создание Китайской Народной Республики. Китайская Народная Республика – третье по размерам территории государство мира с площадью около 9 598 962 км².

2.

Численность населения страны на 1 января 2018 года – 1 млрд 390 млн человек.

3.

Китайская Народная Республика – это индустриально-аграрная страна с высокими темпами экономического развития. По количеству фабрик и заводов страна занимает первое место в мире.