

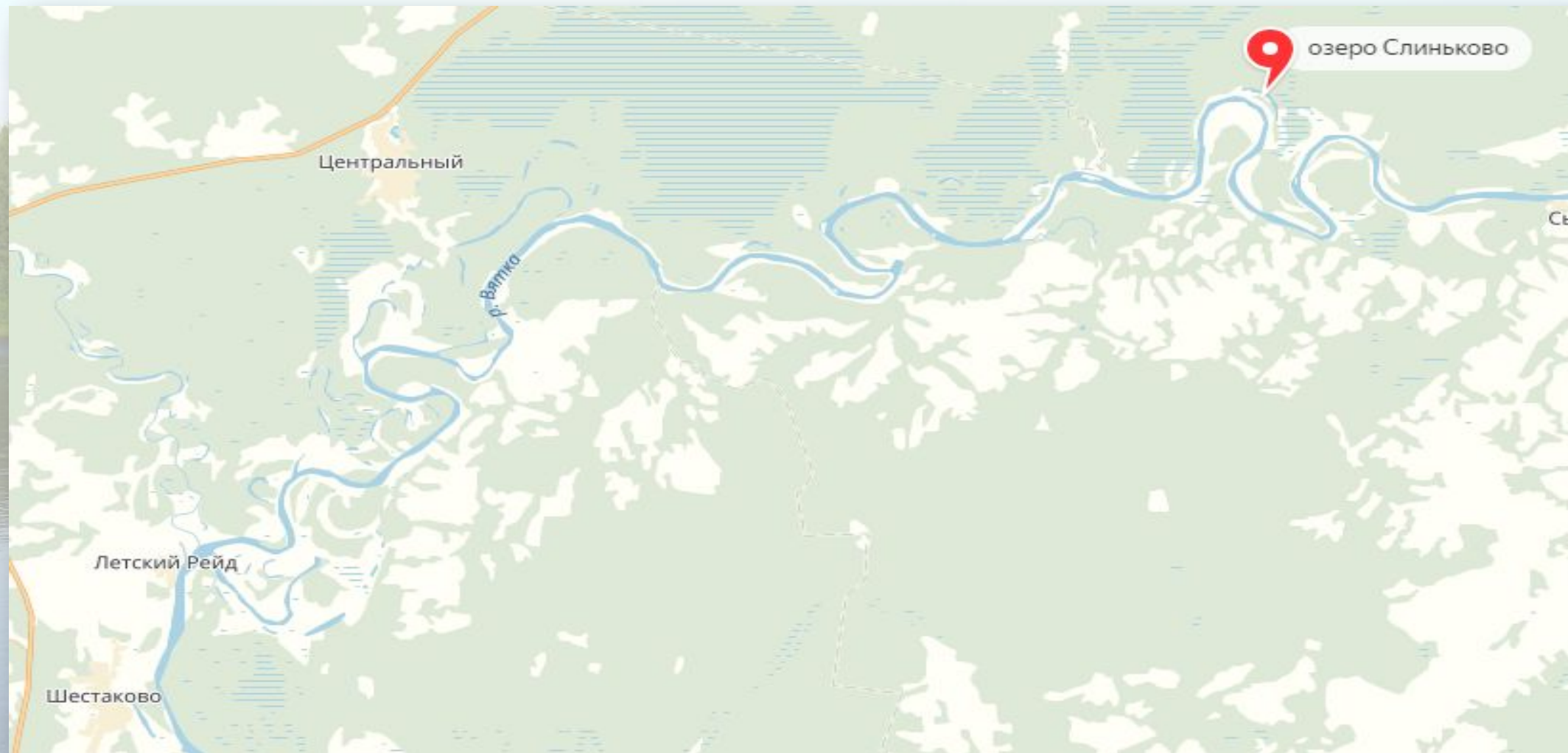


от озера Слинькова до села Шестаково

16 день

Презентацию подготовила: Лидия Зверева

44 км по Бедохолуницкому и Слободскому районам



Озеро Слиньково



■ 840 км: река Орловица (Большая Орловица) (пр)



- Орловица – впадает в Вятку. Длина реки составляет 37 км, площадь водосборного бассейна 222 км².
- Исток реки на Северных Увалах в 30 км к юго-западу от посёлка Нагорск. До впадения слева Малой Орловицы также называется Большой Орловицей.
- Река течёт на юго-восток по ненаселённому лесному массиву. Верхнее и среднее течение расположены в Нагорском районе, в нижнем река образует границу Нагорского и Слободского районов.
- Притоки – Малая Орловица, Плоская, Ичатка (левые); Покосная (правый).
- Впадает в Вятку в 14 км к востоку от посёлка Центральный Озерницкого сельского поселения. Последние километры перед устьем преодолевает по обширным торфяным болотам. Ширина реки у устья 8 метров.

Ичатка – приток Орловицы



- Ичатка — река в России, протекает в Нагорском районе Кировской области. Устье реки находится в 12 км по левому берегу реки Орловица. Длина реки составляет 11 км.
- Исток реки на Северных Увалах в урочище Парфёновцы в 22 км к юго-западу от посёлка Нагорск. Река течёт на юг по лесному массиву. В среднем течении в 1,5 км от реки находится село Заево (Чеглаковское сельское поселение). Впадает в Орловицу в урочище Ичатка.

Нежилые деревни Белохолуницкого района



- Марихинцы
- Евсинцы
- Мосинцы
- Беларусцы
- Ларинцы
- Верхнее Паршино
- Лавровский

Вятка у д. Евсинцы



- **838 км: река Турунка (лв)**



- Турунка — река в России, протекает в Белохолуницком районе Кировской области. Устье реки находится в 838 км по левому берегу реки Вятка. Длина реки составляет 19 км.
- Исток реки в урочище Булыга в 2 км к северо-востоку от села Прокопье (центр Прокопьевского сельского поселения) и в 16 км к северо-западу от города Белая Холуница. Река течёт на север, затем поворачивает на северо-запад. Притоки — Горивна (правый), Большая (левый). В среднем течении на правом берегу деревня Пашково (Всехсвятское сельское поселение). Впадает в Вятку у нежилой деревни Ларины.

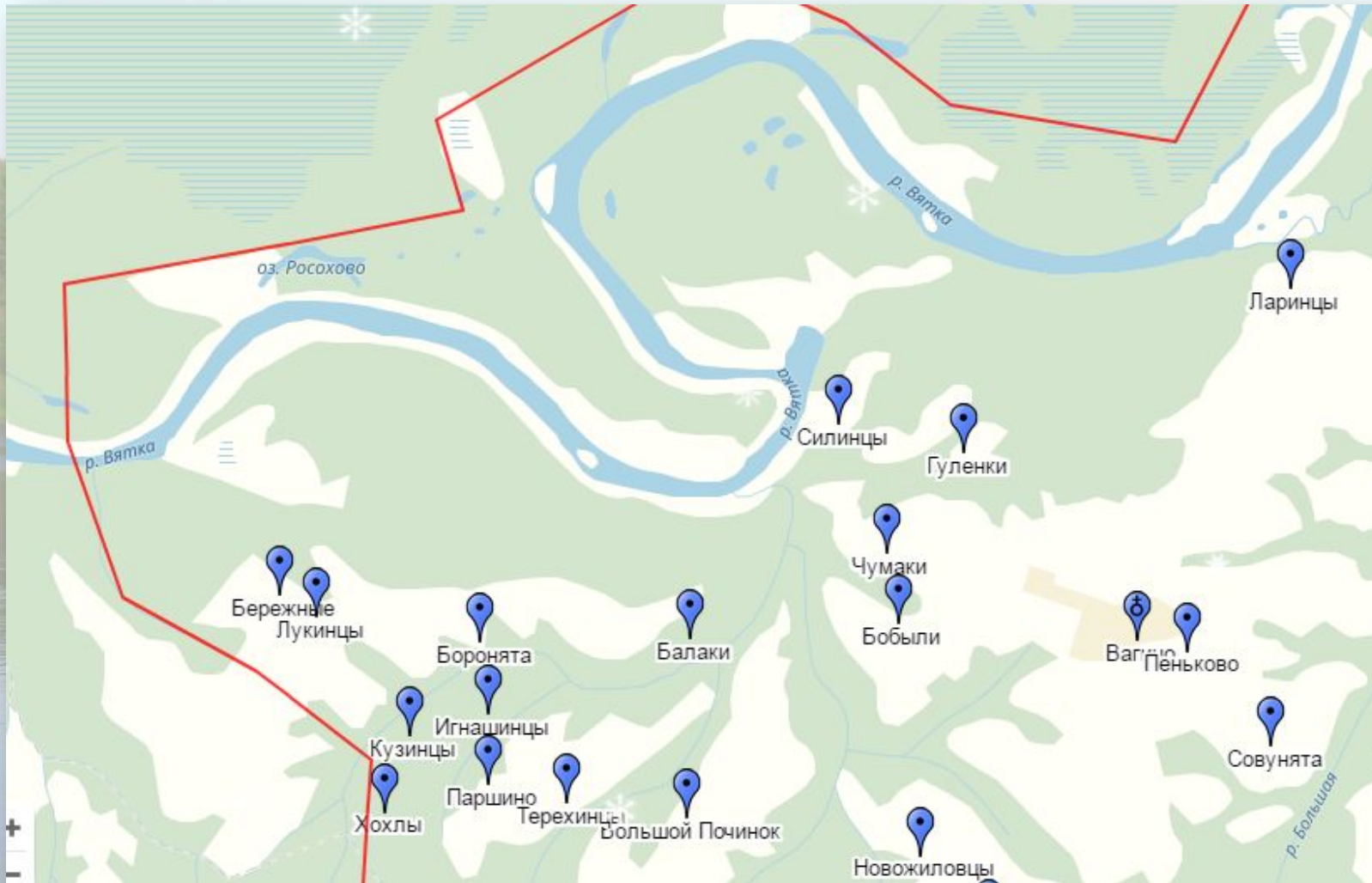
Оз. Оленье (пр), Оз. Осиновое (пр)



Остров Медведовка



Нежилые деревни Белохолуницкого района



- Гуленки
- Силинцы
- Чумаки
- Бобыли
- Балаки
- Боронята
- Пеньково
- Совунята
- Березные
- Лукинцы
- Игнашинцы
- Кузинцы
- Хохлы
- Паршино
- Терехинцы
- Большой починок











Вагино (Анфилатовская)



- Вагино, как населенный пункт Слободского уезда, известен с середины XVIII века.
- Первоначально это была деревня Анфилатовская, позднее – деревня Вагинская.
- До открытия села в 1878 – 1879 гг. в д. Анфилатовской была построена деревянная церковь во имя Святой Троицы, приписанная к Благовещенской церкви с. Шестакова. Приход, организованный по указанию Святого Синода № 631 от 21 февраля 1884 г. из деревень шестаковской округи, открыт в 1888 г. С этого времени велись метрические книги.



- **Первым священником был назначен Гавриил Николаевич Танаевский, 53-х лет, псаломщиком – Иван Александрович Петропавловский, 19-ти лет. Двухэтажный дом, построенный для них, они отдали под земскую начальную школу, которая была открыта в селе 1 сентября 1887 г. Оба стали в ней учителями. Чуть позднее для школы построили отдельное здание, рассчитанное на обучение 20 мальчиков и 10 девочек.**



- К началу XX в. храм становится тесен. И в 1902 г. на деньги прихожан начали в Вагино строить новый большой каменный храм. Средств не хватало, стройка шла медленно.
- Сдвиг произошел после прибытия в село сосланного сюда за политическую деятельность 40-летнего священника Михаила Стефановича Елабужского, блестяще образованного, энергичного, хозяйственного человека с большими связями. Он сумел привлечь не только сборы с прихожан, но и пожертвования, сделанные в Слободском и Вятке.
- В самый канун 1912 г., наконец, новый храм был освящен самим епископом Вятским и Слободским Филаретом. В церкви имелось два престола: во имя Святой Троицы и в честь Нерукотворного образа Спасителя.



- **Великолепно декорированную Троицкую церковь закрыли в середине 30-х годов XX столетия. Церковная летопись сдана на хранение в епархиальную библиотеку. Судьба храма типична. Часть церковной утвари растащена, погибла. Часть икон, писанных на досках, использовали для изготовления школьных парт. Саму церковь использовали под зернохранилище.**



- С середины XX в. село росло и процветало. В селе было 68 домов. Здесь было абсолютно всё: медпункт, здание сельсовета, клуб, в клубе был шумовой оркестр и кукольный театр. Также в селе Вагино были почта и сберкасса.
- Была своя материально-техническая база: мастерские, гараж, в котором находилось много техники (трактора, машины), были и комбайны. Кроме двух скотных дворов с коровами и телятами были птицефермы с курами и цыплятами, большая конюшня. Ветучастком заведовал Сумароков Николай Иванович и одно время он держал у себя медведя, которого никто не боялся и каждый мог погладить.



- Главным объектом села, конечно же, была школа. Школа состояла из двух зданий. Одно, каменное, состояло из двух этажей. В нём учились ребята 5-8 классов. Второе здание было деревянное, тоже двухэтажное. В нём учились ребята 1-4 классов.
- В годы Великой Отечественной войны село приняло эвакуированных из блокадного Ленинграда детей.
- Между зданиями находился берёзовый парк. Его посадили в конце 40-х гг. с помощью своих учеников учитель истории Белорыбкин Илья Борисович и учительница биологии Марьина Антонина Ильинична. Так же было много фруктовых деревьев (груши, яблони), которые приносят плоды и по сей день. Отопление в школе было печное. В школе было всё необходимое для учёбы: оборудование, богатая библиотека. Классы были большие: до 30 человек. В школе



- Хотя село было очень большое и сильное, оно не смогло пережить трудные для него времена и распалось.
- К тому же в это время закрылся Вагинский лесоучасток, люди потеряли работу, не стали видеть перспектив, произошло резкое сокращение численности учащихся школы.
- Неоднократно жители Вагина пытались отсоединиться от с. Сырьяны, писали письма даже в Москву, но безуспешно. Село оказалось неперспективным, и жители вынуждены были разъехаться кто куда.
- Большинство перебрались в г. Слободской, малая часть переехала в с. Сырьяны. Среди уехавших было очень много молодёжи, которая не хотела покидать родное село, но с закрытием школы в 1974 году вынуждена была сделать это.




- Экспедиция, побывавшая в селе осенью 2005 года, обнаружила полное запустение: заросшие бурьяном улицы, кирпичные обломки, оставшиеся от школы, запущенный фруктовый сад, на деревьях которого сохранились небольшого размера, но очень вкусные плоды груши, несколько домов. Ну и, конечно, местоположение любого, даже заброшенного населённого пункта, определяют посаженные человеком берёзы, черемухи да тополя. Замечательный некогда в своей красоте Троицкий храм пришёл в запустение, и потихоньку разваливается, его крышу густо украшают берёзы и даже растут одуванчики.

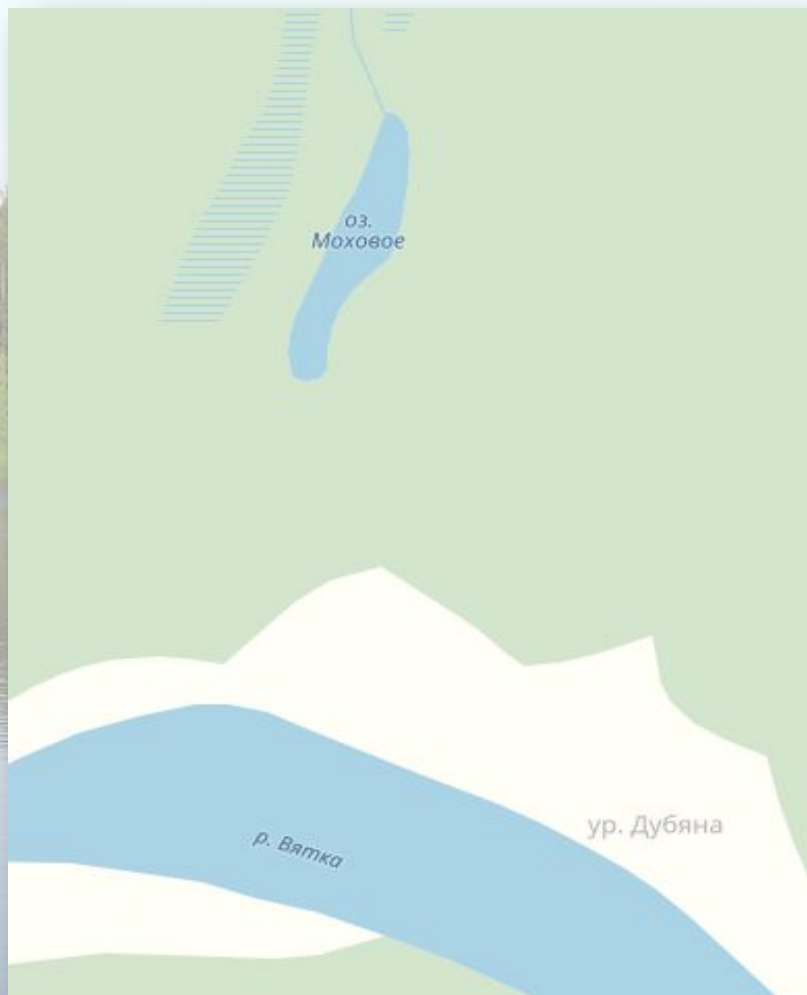


- А на заросшем кладбище, которое находится в километре от села, на памятниках можно прочесть фамилии Кашиных, Пысиных, Марихиных и, конечно, Анфилатовых.
- Именно в деревне Вагинской, в семье Алексея Ивановича Анфилатова чернососшного крестьянина, родился 26 января 1761 г. Ксенофонт (по метрике Селефонть) Алексеевич Анфилатов, известный всему миру купец.

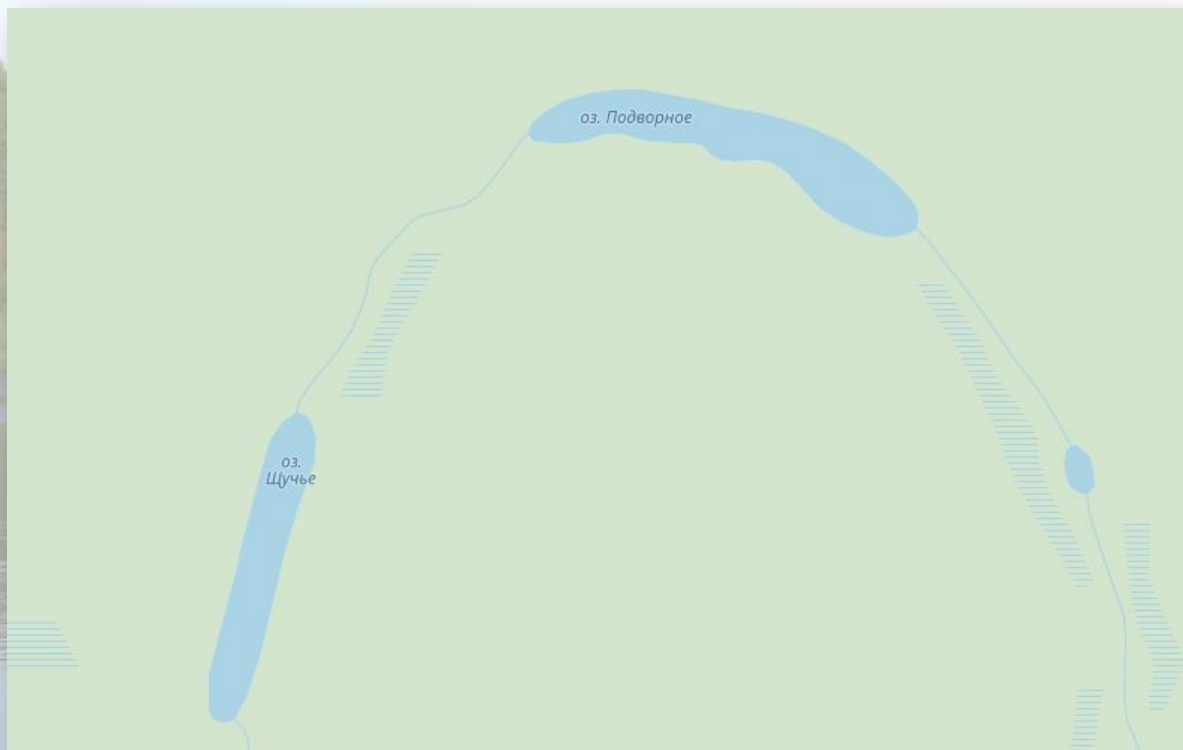
Оз. Росохово (пр)



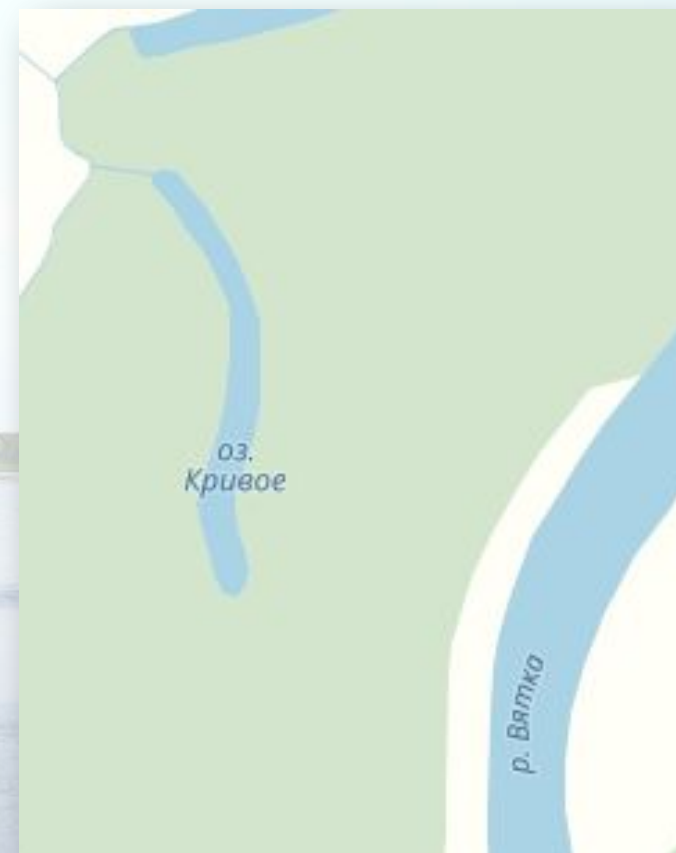
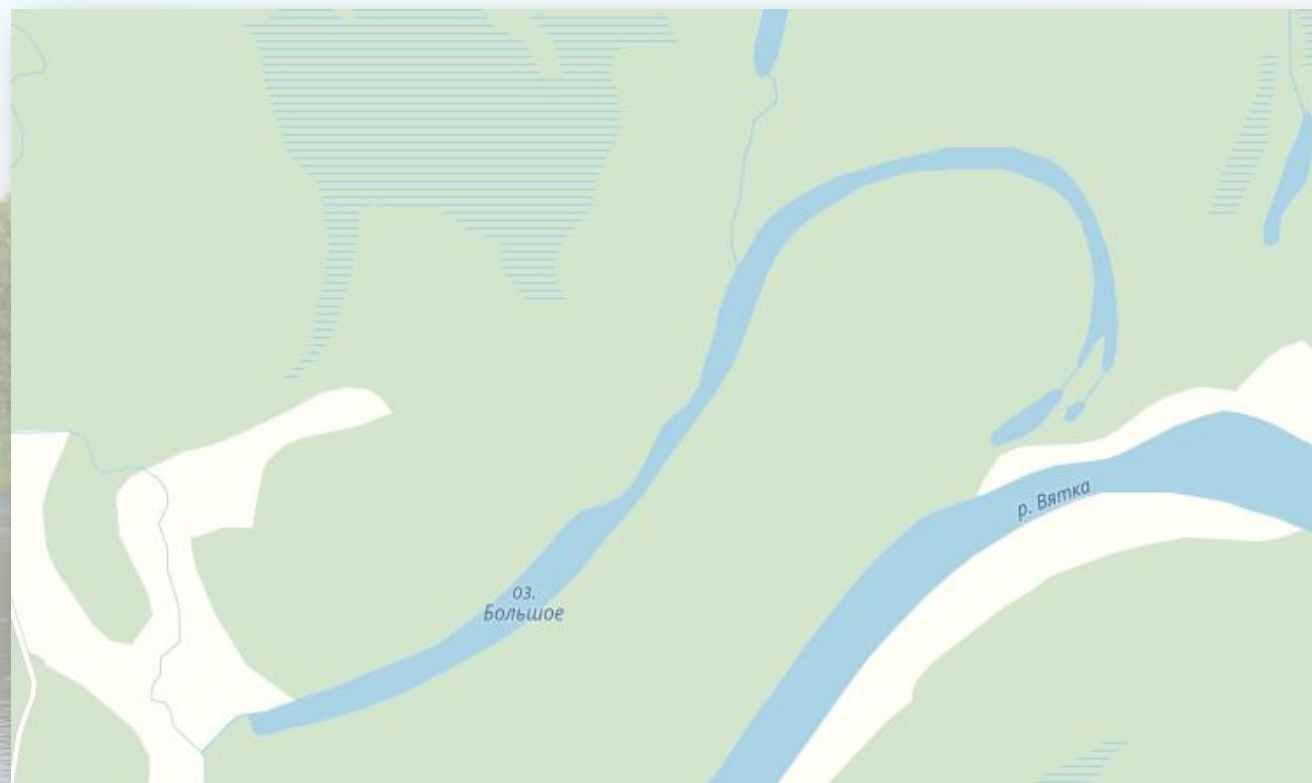
Оз. Моховое, Урочище Дубяна (пр)



Оз Щучье – оз Подворное

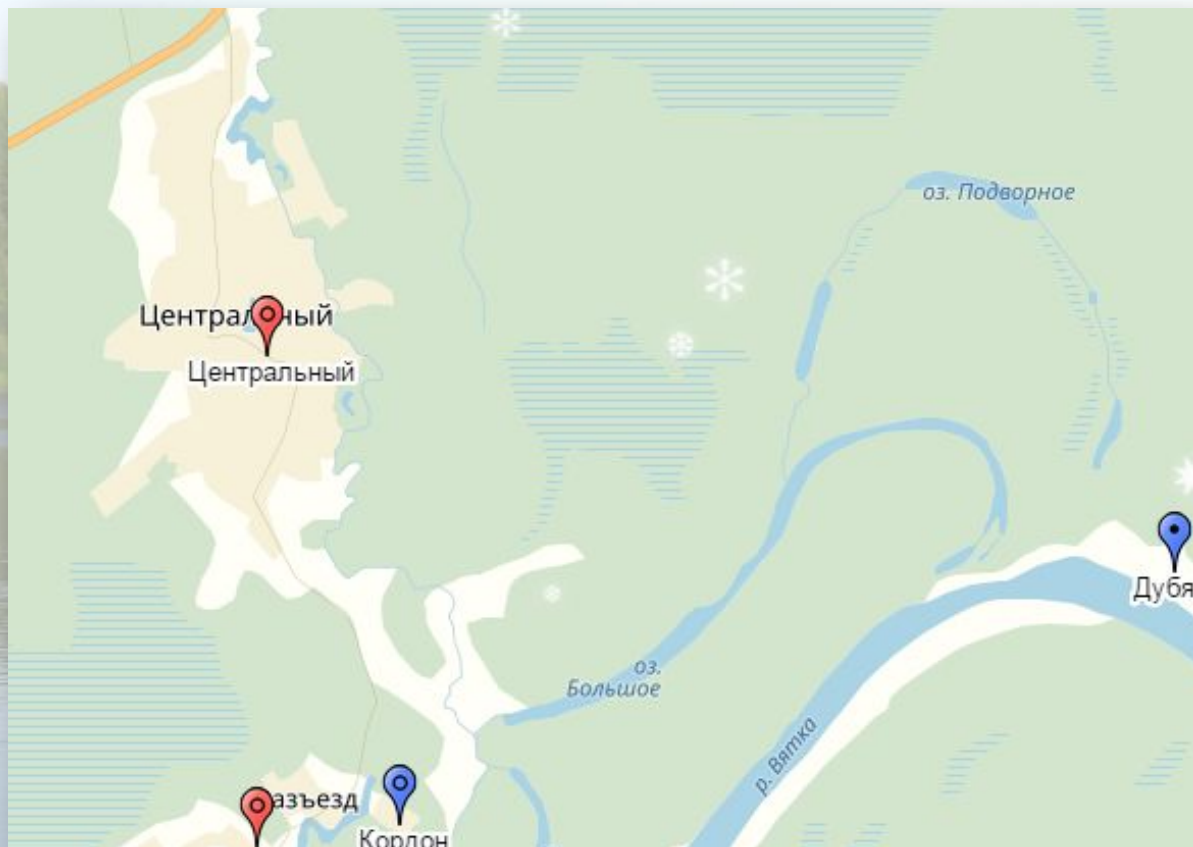


Оз Большое, оз Кривое (пр)



Поселок Центральный

• 2010 год – 755 человек

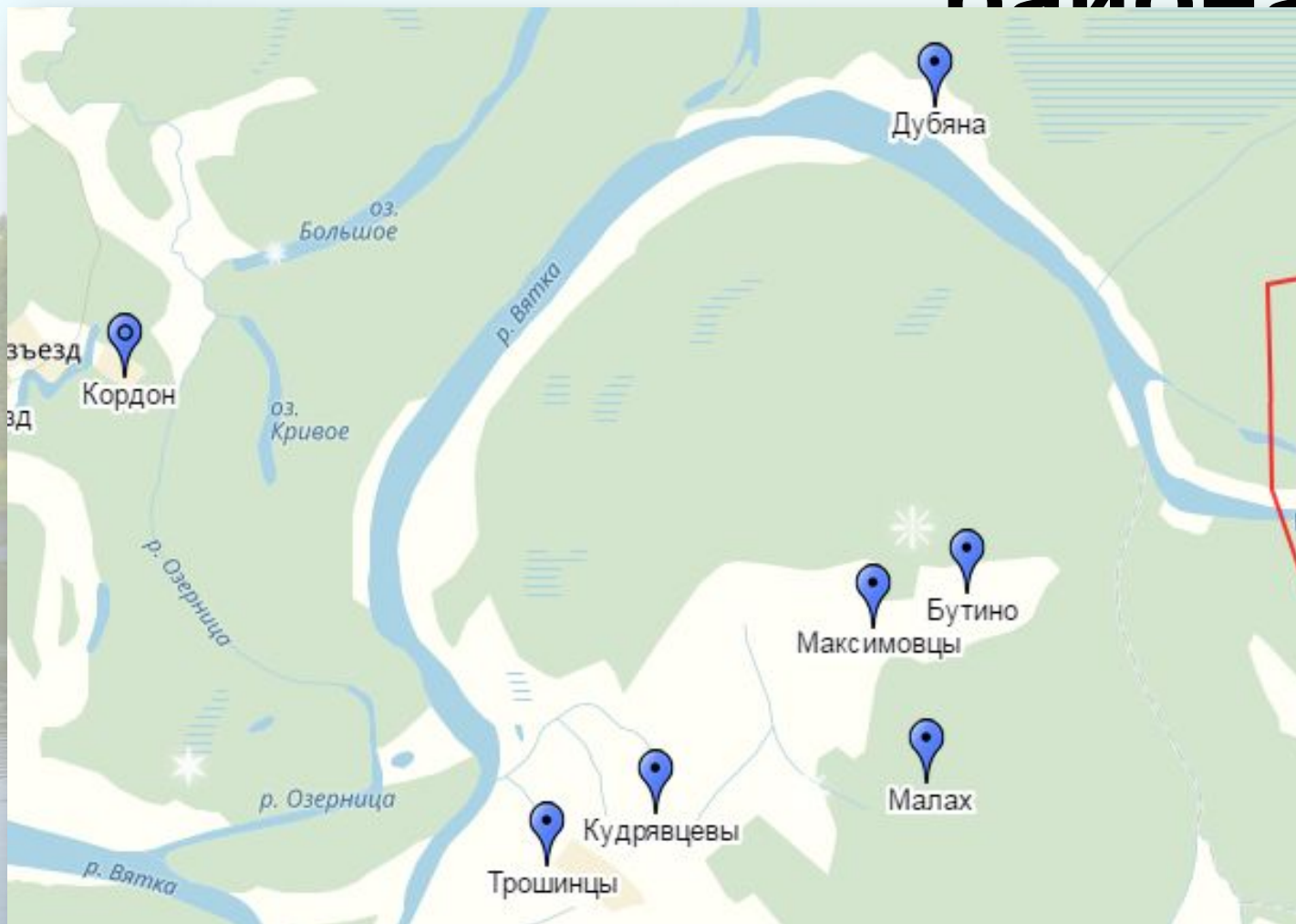








Нежилые деревни Слободского района



- Дубяна
- Бутово
- Максимовцы
- Малах
- Кудрявцевы
- Трошинцы
- Кордон

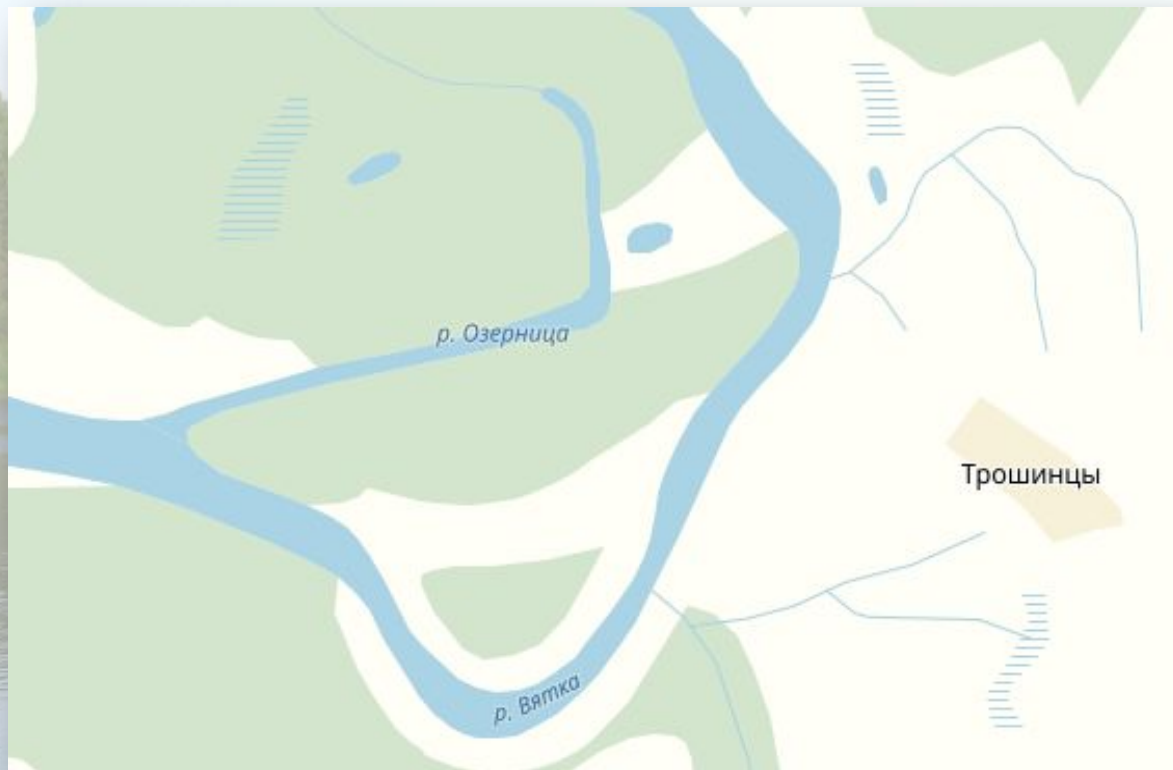
Поселок Трошинцы (лв)



- 1859-1873 гг. – 40 жителей
- 1891 год – 51 человек
- 1926 г. – 58 человек
- Снят с учета 25.02.1997



- **816 км: река Озерница (пр)**



- Озёрница — река в России, протекает в Нагорском и Слободском районах Кировской области. Устье реки находится в 816 км по правому берегу реки Вятка. Длина реки составляет 37 км, площадь водосборного бассейна 205 км². В 15 км от устья принимает слева реку Тюлег.
- Исток реки на Северных Увалах в 21 км к северо-западу от посёлка Центральный, центра Озерницкого сельского поселения. Река течёт на юг, затем на юго-восток. Верхнее течение ненаселено, в нижнем течении река протекает через посёлки Озерница и Центральный. Впадает в Вятку в 4 км к югу от посёлка Центральный. Ширина реки перед устьем — 8 метров. Притоки — Тюлег, Огатуха, Дымовка, Савушка (левые); Кузьмовка, Дмитриевка, Макаровка (правые).



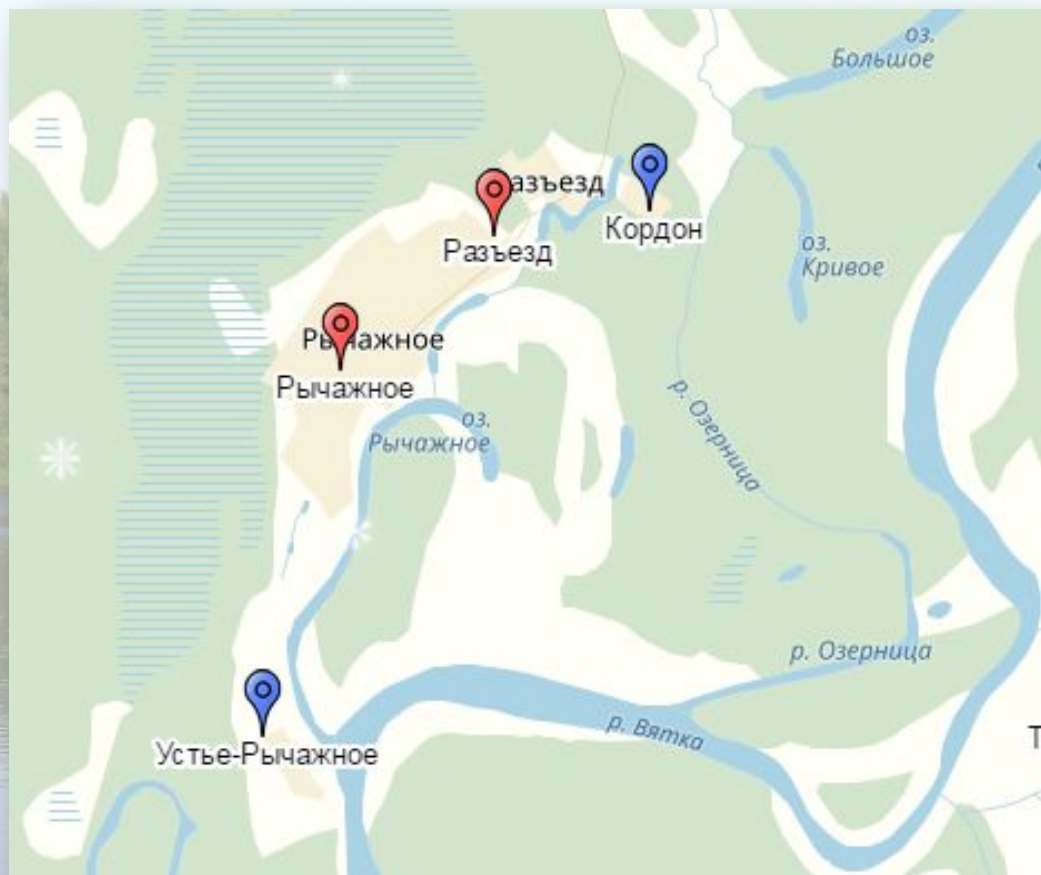
Тюлег – приток Озерницы



- Тюлег — река в России, протекает в Нагорском и Слободском районах Кировской области. Устье реки находится в 15 км по левому берегу реки Озерница. Длина реки составляет 12 км.
- Исток реки на Северных Увалах в 13 км к северу от посёлка Центральный, центра Озерницкого сельского поселения. Река течёт на юг, верхнее и среднее течение лежит в Нагорском районе, нижнее в Слободском. Всё течение реки ненаселено. Впадает в Озерницу выше посёлка Озерница.



Озеро Рычажное (пр)







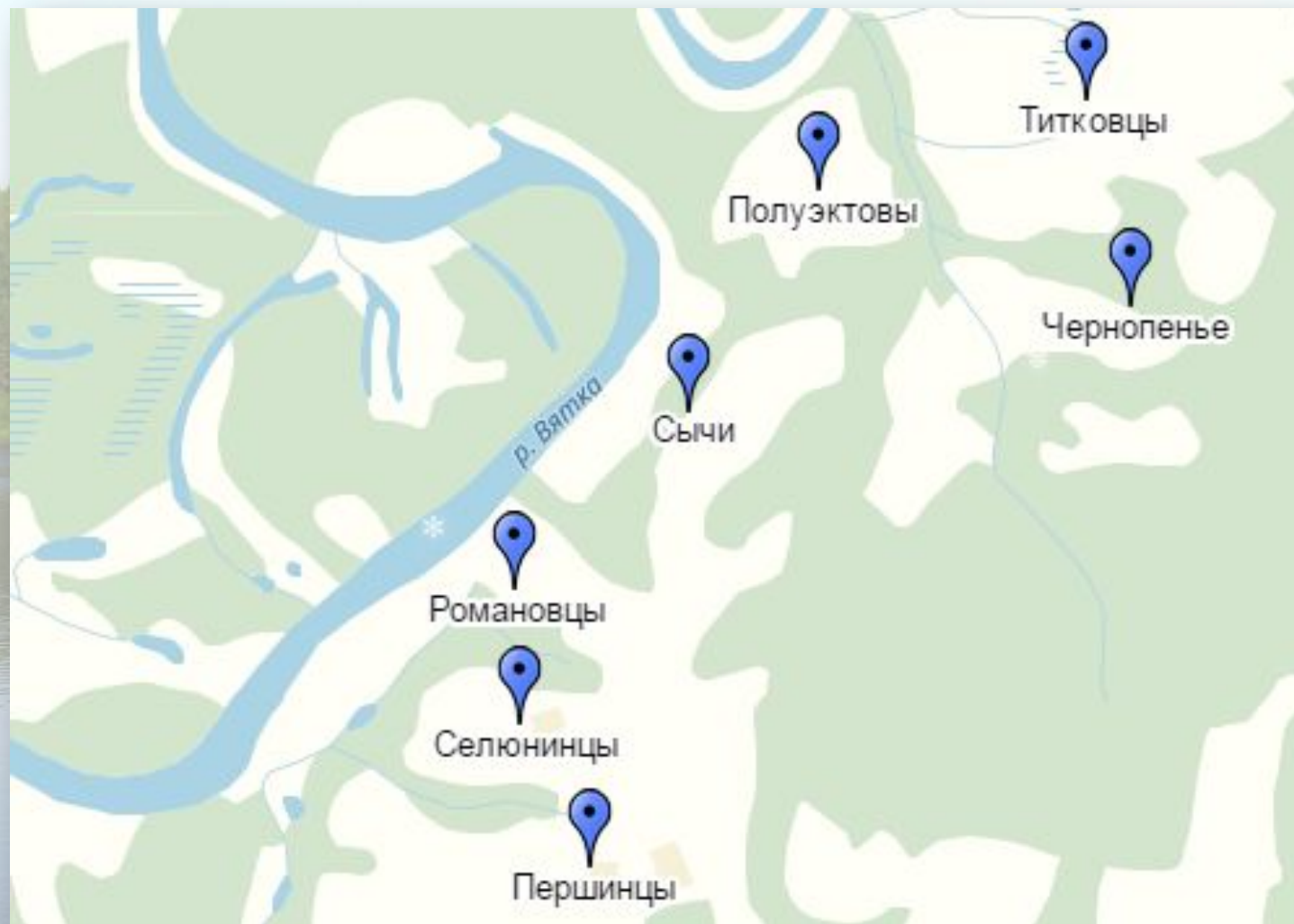


Поселок Рычажное, поселок Разъезд



- **Поселок Рычажное**
- **2010 год – 36 человек.**
- **поселок Разъезд**
- **2010 год – 66 человек**

Нежилые деревни Слободского района



- Титковцы
- Полуэктовы
- Сычи
- Романовцы
- Селюнинцы
- Першинцы

• 804 км: река Летка (пр)



- Летка — река в Республике Коми и Кировской области, правый приток Вятки (бассейн Волги). Устье реки находится в 804 км по правому берегу Вятки.
- Длина реки — 260 км, площадь бассейна — 3680 км². При впадении в Летку реки Волосница стоит село Летка.
- Исток находится на возвышенности Северные Увалы в 43 км к северо-востоку от села Летка. Река течёт в верхнем течении на юго-запад, у села Летка поворачивает на юго-восток. Русло сильно извилистое. Средний годовой расход воды в 45 км от устья (у села Казань) — 20,6 м³/сек. Уклон небольшой — около 0,3 м/км. Верхнее и среднее течение проходит по лесистой местности, ближе к устью появляются луга. Скорость течения в низовьях небольшая, в среднем течении чуть выше, есть несколько перекатов.



- Впадает в Вятку у посёлка Летский рейд (Шестаковское сельское поселение). В устье — пристань «устье р. Летки» на Вятке. В низовье Летка судоходна. По ней осуществляется сплав леса. В нижнем течении образует многочисленные затоны и старицы. Ширина реки незадолго до устья — 40-50 метров.
- Крупнейшие притоки: Лекма, Боровица, Волосница



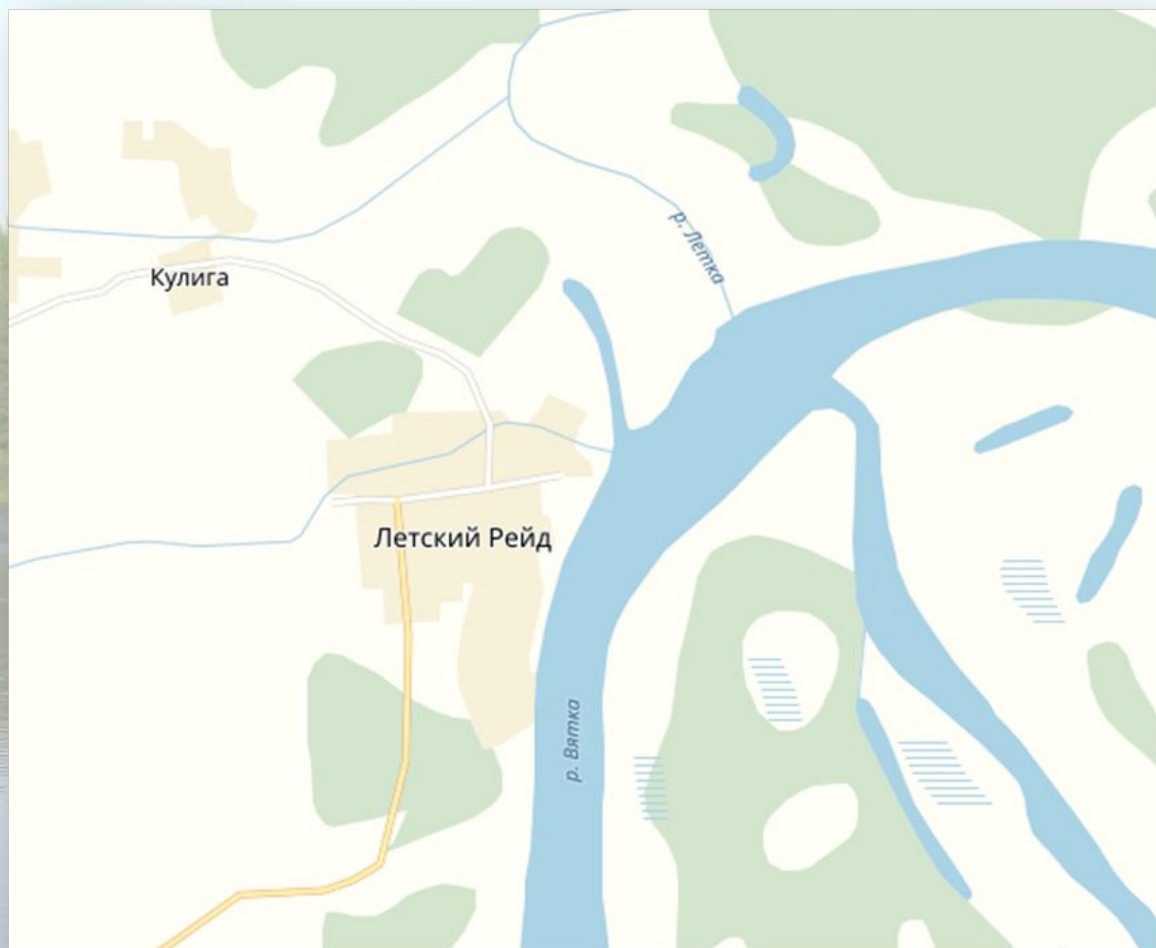
поселок Летский Рейд (пр) 2010 год – 185 человек







Кулига (Нижняя Кулига, Самыловская)

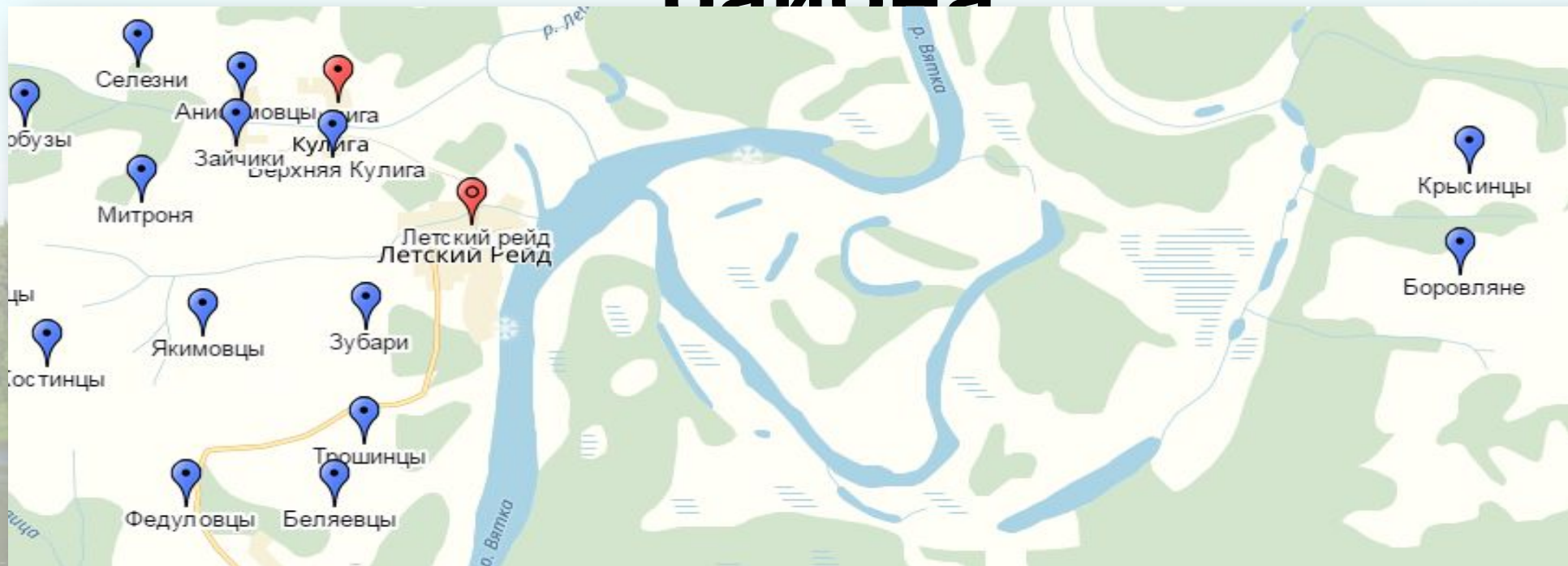


- 1859-1873 гг. – 28 жителей
- 1891 год – 46 жителей
- 1926 г. – 58 жителей
- 2010 год. – 9 жителей

Кулига

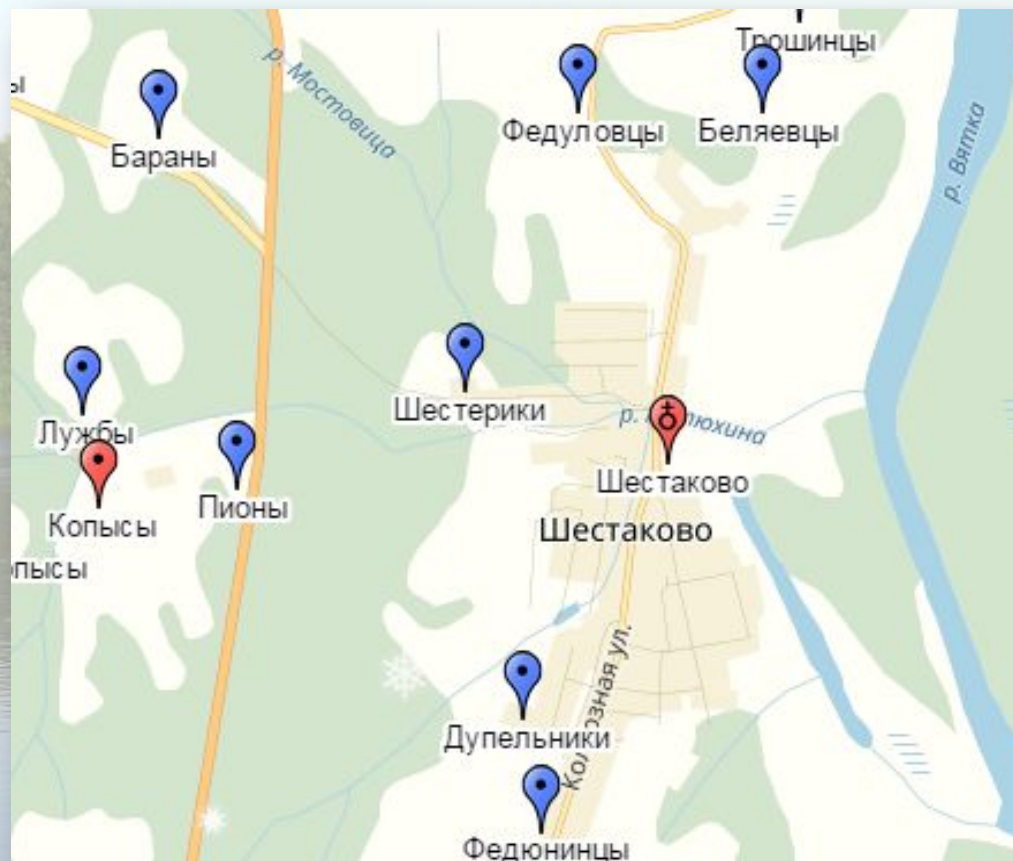


Нежилые деревни Слободского района



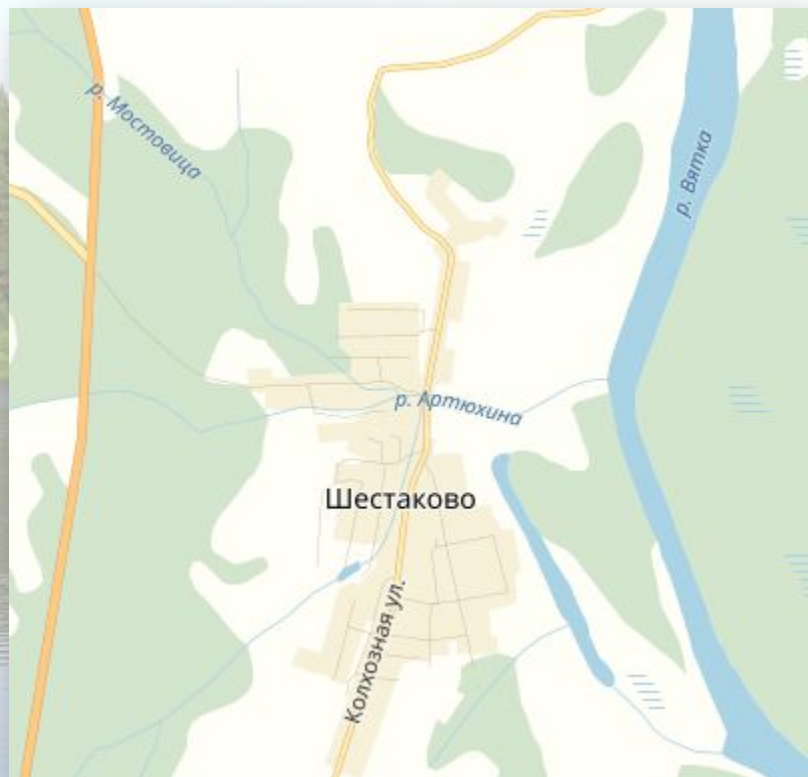
- Крысинцы, Боровляне, Селезни, Арбузы, Зайчики, Анисимовцы, Митроня, Верхняя Кулига, Зубари, Якимовцы, Костинцы, Трошинцы, Федуловцы, Беляевцы.

Нежилые деревни Слободского района



- Бараны
- Лужбы
- Пионы
- Копысы
- Шестерики (часть Шестаково)
- Дупельники (часть Шестаково)
- Федюнинцы (часть Шестаково)

Река Артюхино (пр), Село Шестаково (пр)



- Село Шестаково центр Шестаковского сельского округа. Расстояние до центра р-на (г. Слободской) 25 км, пре-жние названия: г. Шестаков (утратил статус города в 1764), с. Шестаковское, число жителей 924 чел. (данные январь 2010 г).
- Расположено вверх по течению р. Вятка от Слободского на левом высоком берегу, по трассе Слободской-Нагорск на 25 км. Шестаково, как и раньше, является обобщающим названием нескольких деревень, входящих в село (Федюнинцы, Елькинцы, Шмели, Катаевцы, Верний Посад, Шестерики).

Шестаковский кремль



- Известно, что как населенный пункт Шестаково впервые упоминается в грамоте царя И. Грозного 1546 г. Опираясь на предание, введенное в научный оборот А.И. Вештомовым, историк В.В. Низов утверждает, что новгородцы, спустившись по р. Летка, основали городок, названный затем Шестаковым, потом ниже по течению Вятки основали город, который по отношению к Шестакову явился слободой (Слободской). Верхний Слободской городок (группа поселений — Шестаков) впервые упоминается в грамоте Шуйского в 1532 г. Археолог Л.Д. Макаров установил, что на месте памятника «Шестаковский Кремль» в XIV в. существовало селище. В. В. Низов показал, что Шестаковский городок «новый» был поставлен в 1542 г. на месте «старого» с целью отражения опасности от «казанских воинских людей».



Николаевская церковь
Воскресенский М.А. Из альбома «История Липецкой губернии»



- **Николаевская церковь, каменная, построена в 1765 г., приход состоял из 72 селений;**
Благовещенская церковь, каменная, построена в 1776 г., приход состоял из 31 селения.



- На шестаковской земле с начала 1930-х гг. существует кол-хоз «Красная Талица», в апреле 1996 г. реорганизован в СХПК «Красная Талица», хозяйство объединяет три населенных пункта: с. Шестаково (центральная усадьба), д. Залесье и д. Фаришонки.
- Школа основана в ноябре 1837 г. как церковно-приходская, в 1845 г. создается училище, ныне — средняя школа с интернатом. В селе участковая больница, Дом культуры, библиотеки, почта, отделение Сбербанка, пекарня, столовая, магазины, линейный участок связи, Шестаковское лесничество, межколхозлесхоз.

Благовещенская церковь



- Достопримечательности округа. «Увал» — место, где находился Шестаковский городок, здание Никольской церкви, на Верхнем Посаде сохранились развалины Благовещенской церкви (построил А.И. Анфилатов, отец Ксенофонта Анфилатова), здание церковно-приходской

5 плодоносящих кедров в селе Шестаково



- На территории села около бывшей деревни Грабли находится охраняемый памятник природы — Сибирские кедры.

**До новых
встреч!!!**

