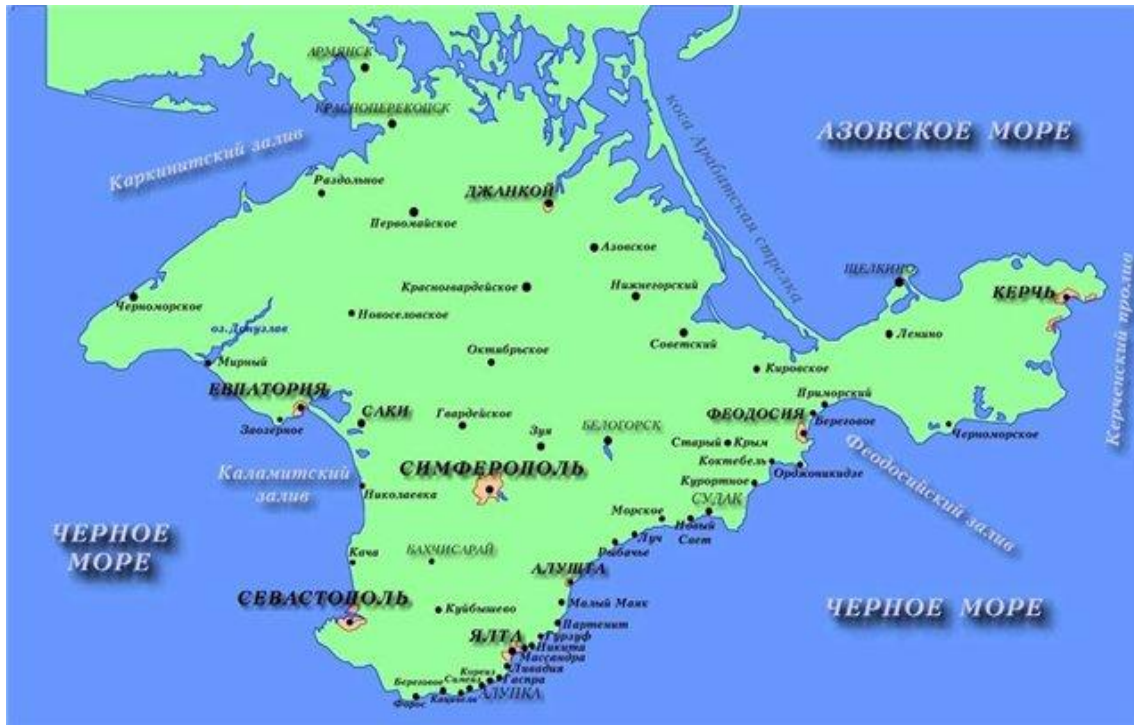




КРЫМ
СЕВАСТОПОЛЬ

РОССИЯ

*Презентацию подготовили ученицы
9 класса: Козьякова П., Кудряшова Д.
Руководитель: Шильцина А.Ф.*



Полуостров Крым расположен на юге Восточной Европы, занимает выгодное экономико-географическое и стратегическое положение. На севере полуостров соединен с материком

узким (7—23 км) Перекопским перешейком. С запада и юга полуостров омывают Черное море, с востока — Керченский пролив, а с северо-востока — воды Азовского моря и его залива Сиваша.

Современное название полуострова, по наиболее распространенной версии, происходит от тюркского слова "кырым" — вал, стена, ров. До XIII века полуостров носил название Таврика (по имени проживавших здесь древних племен тавров), с XIII века — Крымский улус.





В конце X века в древнем Херсонесе принял крещение русский князь Владимир. В XIII веке на территорию полуострова вторглись ордынские войска, и был образован Крымский улус, а позднее, с 1443 г. - самостоятельное Крымское ханство.

Манифест Великой императрицы Екатерины

II «О присоединении крымского полуострова, Острова Тамани и всея кубанской стороны к России»

«Возвращая жителям тех мест, оного сего нашего Императорского Манифеста таковую бытия их перемену, обещаем свято и непоколебимо за себя и преемников престола нашего, содержать их наравне с природными началами подданными, охранять и защищать их лица, имущество, храмы и природную веру, коей свободно отправление со всеми законными обрядами пребудет неприкосновенно; и дозволить напоследок каждому из них состоянию все те прелести и преимущества, каковыми таковое в России пользуется...».





С этого времени возрастает приток населения на полуостров Крым, растут города, развивается торговля, сельское хозяйство. На берегу превосходной природной гавани в 1783 г. закладывается город Севастополь как база Черноморского флота. 21 февраля 1784 года Екатерина II издает именной указ князю Г. А. Потемкину


строить «Крепость большую Севастополь, где ныне Ахтияр и где должны быть Адмиралтейство, верфь для первого ранга кораблей, порт и военное селение».





copycoins.ru





**В годы Великой Отечественной войны
вошла в историю героическая 250-дневная
оборона Севастополя**

В 1954 году Крымская область была передана в состав УССР согласно Указу Президиума Верховного Совета СССР без указания статуса Севастополя, являвшегося на тот момент городом республиканского подчинения РСФСР.

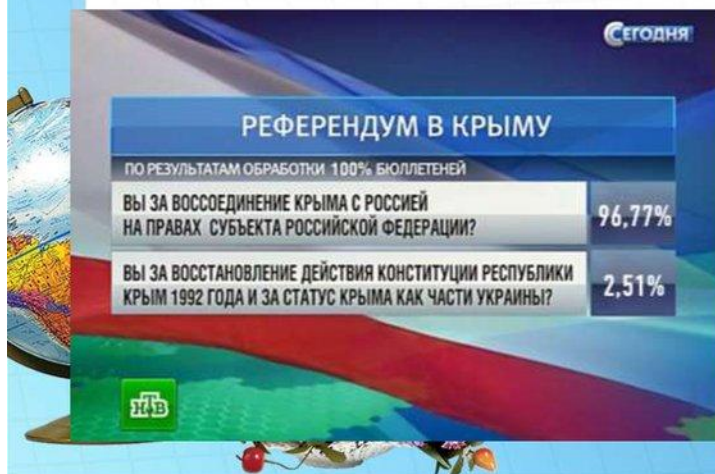




**В ноябре 2013 г. - феврале 2014 г. в
Украине разразился политический
кризис.**

Референдум о статусе Крыма

16 марта прошел общереспубликанский референдум о статусе Крыма, опираясь на результаты которого (когда более 96% избирателей высказались за вхождение республики в состав Российской Федерации), Верховный Совет и провозгласил Крым независимым суверенным государством – Республикой Крым, в которой город Севастополь имеет особый статус.





18 марта 2014 года в Георгиевском дворце Кремля был подписан договор о вступлении Республики Крым и города Севастополя в состав Российской Федерации на правах новых субъектов.



18 марта

**День принятия Республики Крым
в состав Российской Федерации**



Крым – это и уникальный сплав культур и традиций разных народов. И этим он так похож на большую Россию, где в течение веков не исчез, не растворился ни один этнос.

Из обращение президента РФ
Федеральному Собранию 18 марта 2014
года



КРЫМ

РОССИЯ

МЫ ВМЕСТЕ!

ЮНКОР ДОМРЯЧЕВСКА

Информация о...	Российский...
...
...