

Всемирное наследие

ОКРУЖАЮЩИЙ МИР
3 КЛАСС
«ПЕРСПЕКТИВА»



Всемирное наследие



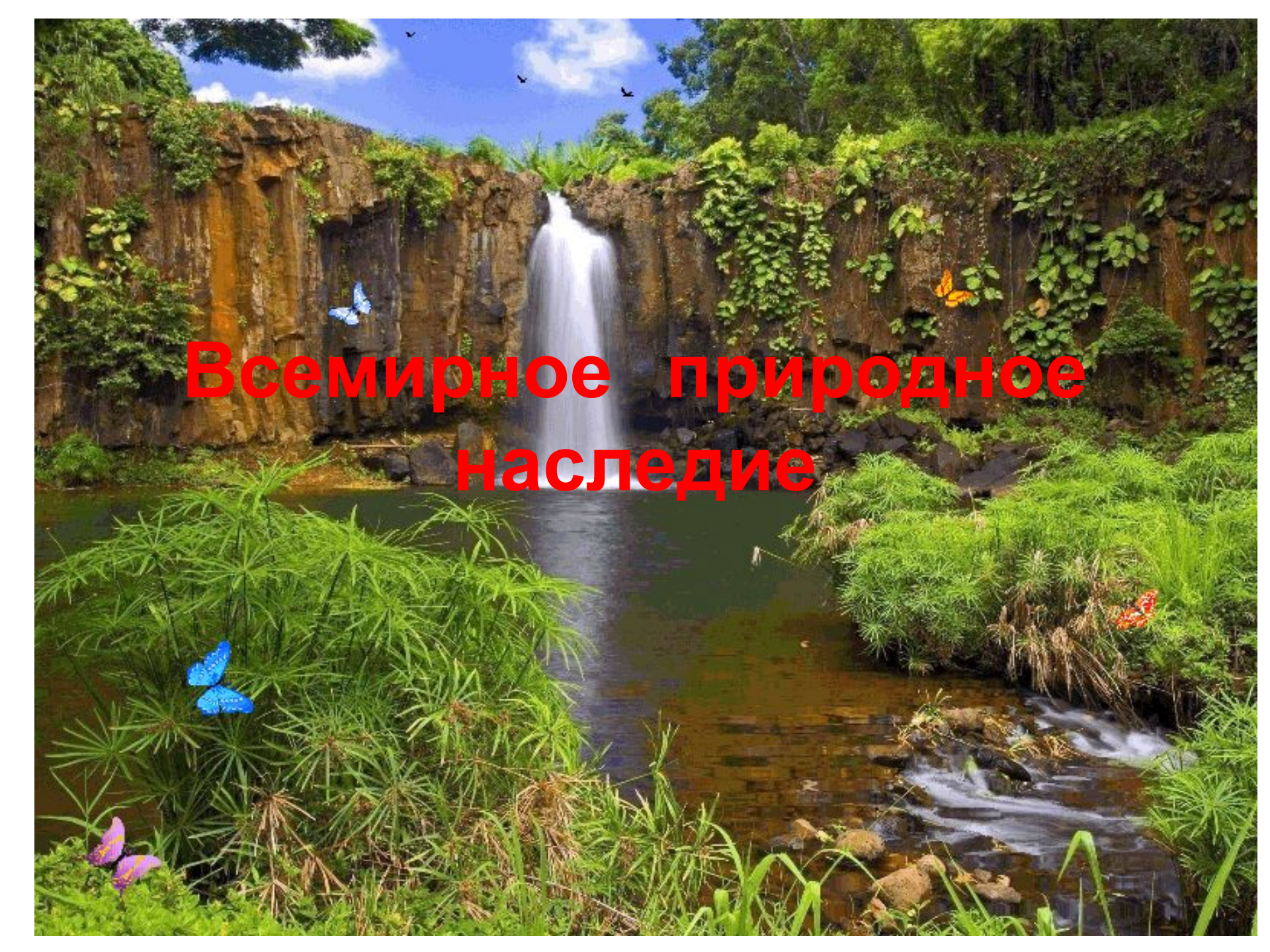
Всемирное природное наследие (объекты природы)



Всемирное культурное наследие (творение человека)



Всемирное наследие —
природные или созданные
человеком объекты,
приоритетными задачами по
отношению к которым
являются сохранение и
популяризация в силу их
особой культурной,
исторической или
экологической значимости.

A lush tropical landscape featuring a waterfall cascading over a rocky cliff. The scene is filled with greenery, including ferns and various plants. Several colorful butterflies (blue, orange, and purple) are scattered throughout the scene, some on the rocks and others in flight. The sky is blue with a few birds flying. The text "Всемирное природное наследие" is overlaid in the center in a bold red font.

Всемирное природное наследие



Водопад Виктория

Водопад Виктория находится на реке Замбези, четвёртой по величине в Африке. Водопад Виктория имеет ширину 1800 м. и падает с высоты 120 м. в ущелье Батока шириной 30 м. Через ущелье переброшен автомобильный мост в форме арки длиной 250 м. и высотой в 125 м. Водопад является частью двух национальных парков — «Гремящий Дым» в Замбии



Большой Каньон


Один из глубочайших каньонов в мире. Находится на территории национального парка «Гранд-Каньон», а также резерваций индейцев. Каньон прорезан рекой Колорадо в толще известняков, сланцев и песчаников. Длина каньона — 446 км. Ширина колеблется от 6 до 29 км, на уровне дна — менее километра. Глубина — до 1800 м.

Долина гейзеров

Это одно из наиболее крупных гейзерных полей мира и единственное в [Евразии](#). Долина гейзеров расположена на [Камчатке](#) в Кроноцком государственном заповеднике.

Она представляет собой глубокий каньон реки Гейзерной, в бортах которого на площади около 6 км² находятся многочисленные выходы [гейзеров](#), [горячих источников](#), [грязевые котлы](#), термальные площадки, [водопады](#) и [озёра](#).






Озеро Байкал

Озеро находится в Восточной Сибири, самое глубокое озеро на планете, крупнейший природный резервуар пресной воды.

Озеро и прибрежные территории отличаются уникальным разнообразием флоры и фауны



Алтай – Золотые горы

Природа этой территории, расположенной в горах Алтая на стыке Центральной Азии и Сибири, отличается ярким своеобразием. Там ещё сохранились алтайские кедровники, альпийские луга.

Неповторима также растительность Южного Алтая, где соседствуют полупустыни, степи и тундра.

Здесь обитает около 60 видов млекопитающих, в том числе ирбис, или снежный барс, 11 видов земноводных и пресмыкающихся, 20 видов рыб.

Необыкновенны формы рельефа. Грандиозна гора Белуха - высочайшая вершина Сибири (4506 м). Подлинная жемчужина Алтая - Телецкое озеро, которое называют Малым Байкалом.





Национальный парк Серенгети

Парк Серенгети знаменит своим животным миром. Примерно 500 видов птиц и 3 млн. особей крупных животных обитают на равнинах парка.

Одной из особенностей парка является миграция животных. Они перемещаются с северных холмов на южные равнины, где в это время идут непродолжительные тропические дожди. Затем с наступлением дождливого сезона в апреле-июне животные мигрируют на запад и север. В течение этого ежегодного длительного путешествия животные проходят 3000 км.



Всемирное культурное наследие



Великая Китайская стена

Великая китайская стена – одно из древнейших сохранившихся до наших дней сооружений, которое по своей грандиозности и величю не имеет аналогов даже в современном мире. История её уходит корнями в V век до н.э., время, которое было отмечено распадом государства Чжоу.


Общая длина Великой китайской стены составляет 8 851 километр и 800 метров.

При укладке каменных блоков стены применялась клейкая рисовая каша с примесью гашёной извести



Мавзолей Тадж-Махал

Одно из новых чудес света Тадж-Махал в Индии находится недалеко от Агры. По своему внешнему величавому виду он напоминает храм, но на самом деле это мавзолей, построенный в честь второй жены Шах Джахана – Мумтаз Махал






Венеция

Это сказочный город на воде, удобно раскинувшийся на более чем сотне островков, связанных между собой многочисленными мостами.



Храм Абу-Симбел

Храмы Абу-Симбела — главная достопримечательность Египта после пирамид и сфинкса. В глубине нубийской пустыни, на берегу озера Насер стоят, вырубленные в скале, величественные храмы Абу-Симбела — свидетельства победы фараона Рамзеса II над хеттами и его необыкновенной любви к своей единственной жене — красавице Нефертари.








Кижы

Кижы — остров на Онежском озере в Карелии, на котором расположен всемирно известный архитектурный ансамбль Кижского погоста, состоящий из двух церквей и колокольни XVIII—XIX веков.

Московский Кремль и Красная площадь



Исторический центр Санкт-Петербурга



**СПАСИБО ЗА
ВНИМАНИЕ!**

