



КАНАДА



История открытия

До того как первые европейцы (викинги) достигли канадского берега и обосновались в Северо – Восточной Америке (9 -10вв.), на территории Канады жили предки современных индейцев и эскимосов (около 40000 лет назад). В 1497г. итальянский мореплаватель Джон Кабот высаживается на острове Кейп – Бретон и заявляет права Англии на открытую им территорию. В 1534г. французский мореплаватель Жак Картье достигает залива Св.Лаврентия , исследовав территорию, объявляет этот район французским с названием Новая Франция с центром в Квебеке. В конце 17 века начинается колонизация Канады. В 1663г. создана колония , за территорию современной Канады с Францией начала соперничать Англия. В результате поражения французской армии в Семилетней войне 1756 -1763гг. Великобритания получила права на территорию Канады. В 1848г. Канада добивается права на внутреннее самоуправление. А в 1867г. создаётся канадская федерация.



Географическое положение



Канада, имеющая самую длинную в мире береговую линию, занимает две пятых территории Северной Америки и обширные площади за Северным полярным кругом, в том числе острова: Канадский Арктический архипелаг, Ньюфаундленд, Ванкувер, острова Королевы Шарлотты и др. Канада – вторая по площади страна мира: крупнее её только Россия. Общая площадь составляет 9 970 610 км. Канада граничит на юге и северо – западе (штат Аляска) с США. На севере и северо – востоке омывается Северным Ледовитым океаном, на востоке – Атлантическим океаном. На западе – Тихим океаном.



ПОЛИТИЧЕСКОЕ УСТРОЙСТВО

Канада – федеративное государство в составе Британского Содружества. Канада является членом ООН, НАТО. Глава государства – британский монарх, представленный генерал-губернатором. Реальная исполнительная власть находится в руках правительства во главе с премьер-министром. Законодательная власть: двухпалатный парламент, состоящий из Сената (верхней палаты) и Палаты общин (нижней палаты). Административно-территориальное деление: 10 провинций и 3 территории. Столица страны – Оттава (1000 тыс. человек). Наиболее влиятельные политические партии: Либеральная, Новая демократическая, Прогрессивно – консервативная .



Здание канадского парламента в столице Канады Оттаве.

НАСЕЛЕНИЕ

Канада – одна из наименее населённых стран мира. Население составляет 31 000 000 человек. Средняя плотность населения – менее 4 человека на 1 кв.км . Обширные территории, особенно на севере, безлюдны. Большая часть населения сосредоточена на юго – востоке, вблизи границы с США, по берегам Великих озёр и вдоль реки Св. Лаврентия. Столица Канады – Оттава, но по численности населения лидируют Торонто (4683 тыс. человек) и Монреаль (3426 тыс. человек). Народы европейского происхождения составляют более 2/3 населения Канады: итальянцы, немцы, голландцы, поляки, венгры, украинцы. Здесь существуют два языка – английский и французский – и две культуры. Коренное население Канады – эскимосы и индейцы.

Эскимосы живут на севере, сохраняя традиционный уклад жизни и свой язык. В 1999г. Впервые в истории Канады коренное население обрело автономию – была образована эскимосская автономная территория Нунавут.



Тотемный столб индейцев.



Коренный житель Канады - ЭСКИМОС

РЕЛИГИЯ



ХРИСТИАНЕ
МОЛЯТСЯ
ЕДИНОМУ
БОГУ
В КАППЕЛАХ,
ЦЕРКВЯХ И
СОБОРАХ

Католики-46%, протестанты- 25%, приверженицы униатской церкви- 16%, а также православные, мусульмане ,индуисты, буддисты, иудаисты.

Рельеф

Ландшафт Канады очень разнообразен: это и изрезанные горные хребты, и ледяные пустыни, и плодородные прерии, а также низины и равнины с умеренным климатом. Почти шестая часть общей площади Канады приходится на острова, включая остров Баффинова Земля – пятый по величине остров в мире. Территорию Канады условно можно разделить на четыре части: Канадский щит с равнинами и плато, канадские Кордильеры, Великие равнины и Аппалачи. Самая высокая точка Канады – гора Логан (5951 м). Ландшафт Канады сформировался в первую очередь под воздействием оледенения. Ледники, существующие на севере страны, – остатки гигантского ледяного щита, который когда-то занимал всю территорию страны.

Бизон пасётся
на травянистой
равнине у
подножия
Скалистых гор.



Внутренние воды

Нигде в мире нет такого количества больших и малых рек и озёр, как в Канаде. По оценкам, Канада располагает более чем 25% мировых ресурсов пресной воды. В границах Канады расположено более 200 озёр. Самые крупные из них: Верхнее озеро (самое большое пресноводное озеро в мире), Большое Медвежье озеро (находится в десятке самых больших озёр мира), Большое Невольничье озеро, Гурон, Эри, Виннипег, Онтарио. Речная сеть в стране густая. Самая длинная река Канады- Макензи (1733 км), но самой важной для торговли и судоходства является Св. Лаврентия . Эта река образует более чем 4000-километровый водный путь, соединяющий Великие озёра с Атлантическим океаном. К главным рекам страны относятся также: Саскачеван, Фрейзер. Юкон. Колумбия.



Река Св.Лаврентия

КЛИМАТ.



Климат Канады арктический, субарктический и умеренный. Большая часть территории страны находится в области вечной мерзлоты. На западном и восточном побережьях климат более влажный и мягкий: лето не очень жаркое, а зимы достаточно мягкие. В центральных районах климат резко континентальный и засушливый; в горных районах – довольно сухой, но в горах Селкирка часто бывают дожди, снегопады. Средние температуры : в январе – от -35 C на севере до $+4\text{ C}$ на юге, в июле – от $+4\text{ C}$ на островах Канадского Арктического архипелага до $+21\text{ C}$ на юге. Годовое количество осадков распределяется по стране неравномерно : на севере выпадает 150 мм, в центре страны – 250 - 400 мм, на восточном побережье – 1250 мм, на западном – 2500 мм.

ФЛОРА



КРАСНАЯ
БЕЛКА



БЕЛЫЙ
МЕДВЕДЬ



МЕДВЕДЬ ГРИЗЛИ


ПОЛЕЗНЫЕ ИСКОПАЕМЫЕ



НЕФТЯНАЯ
ВЫШКА

Полезные ископаемые
поскольку
распространены не везде
относятся к
невозобновляемым
природным ресурсам.
Канада имеет богатейшие
природные ресурсы:
нефть, природный газ,
уголь,
медь, цинк, никель, свинец,
молибден, железо, уран,
золото, серебро. По
разработке
многих полезных ископаемых
Канада занимает первое
место в мире.


Промышленность



ДЕРЕВООБРАБАТЫВАЮЩИЙ
ЗАВОД

Канада – страна с высокоразвитой экономикой, современным промышленным производством, квалифицированной рабочей силой. Канада имеет высокоразвитую обрабатывающую промышленность и одновременно занимает ведущие позиции в мире по производству отдельных видов сырья: цинка (1-е место в мире), никеля (2-е место). Меди (3-е место), свинца (5-е место). Урана, алюминия, золота. Важнейшими отраслями промышленности являются нефтяная, газовая, целлюлозно-бумажная, деревообрабатывающая, цветная металлургия, автомобилестроение.

СЕЛЬСКОЕ ХОЗЯЙСТВО



Канада крупнейший в мире производитель ячменя. Основные посевы ячменя находятся на великих равнинах. Для сбора урожая используется автоматизированная техника.

Благодаря тёплому лету и обширным плодородными равнинам в степных провинциях Канады развито высокопродуктивное сельское хозяйство. Восточная Канада – это производитель молочных продуктов, ягод (малина, черника), овощей (горох, бобы, картофель), фруктов (вплоть до персиков и груш), а также центр рыболовства (треска, лосось, окунь). Западная Канада выращивает пшеницу, рожь, масличный лён, овощи, фрукты; здесь развито животноводство. Жители Северной Канады живут охотой и рыболовством.

ТОРГОВЛЯ


ОСНОВНЫЕ СТАТЬИ ЭКСПОРТА:

- 1) АВТОМОБИЛИ И ЗАПЧАСТИ К НИМ;
- 2) НЕФТЬ И ПРИРОДНЫЙ ГАЗ;
- 3) ЛЕСОМАТЕРИАЛЫ;
- 4) АЛЮМИНИЙ;
- 5) ПШЕНИЦА, ЯЧМЕНЬ;
- 6) РЫБА И РЫБОПРОДУКТЫ.



ОСНОВНЫЕ СТАТЬИ ИМПОРТА:

- 1) ПАССАЖИРСКИЕ ВАГОНЫ;
- 2) АВТОМОБИЛИ И ЗАПЧАСТИ К НИМ;
- 3) КОМПЬЮТЕРЫ и ТЕЛЕКОММУНИКАЦИОННОЕ ОБОРУДОВАНИЕ;
- 4) СЫРЬЁ;
- 5) ПРОДОВОЛЬСТВИЕ.



ГЛАВНЫЕ ТОРГОВЫЕ ПАРТНЁРЫ -

США, ВЕЛИКОБРИТАНИЯ, ГЕРМАНИЯ, ЯПОНИЯ, КИТАЙ,
МЕКСИКА, ЮЖНАЯ КОРЕЯ.

ДОСТОПРИМЕЧАТЕЛЬНОСТИ ГОРОДА



КОНЬКОБЕЖЦЫ- ЛЮБИТЕЛИ
СКОЛЬ-
ЗЯТ ПО ЛЬДУ КАНАЛА РИДО МИМО
БАШЕН КАНАДСКОГО
ПАРЛАМЕНТА



ВАНКУВЕР – КРУПНАЯ
ЕСТЕСТВЕН
НАЯ ГАВАНЬ, ЦЕНТР МОРСКОЙ
ТОРГОВЛИ, ТРЕТИЙ ПО
ВЕЛИЧИНЕ

ДОСТОПРИМЕЧАТЕЛЬНОСТИ

МУЗЕИ

▼ Построенная в 1976 г. телевизионная башня высотой 553,34 м – самая известная достопримечательность шумного города Торонто на берегу Онтарио. Ежегодно на башню поднимается около 2 млн посетителей.



В Канаде множество музеев. В Оттаве – Национальная галерея, Канадский музей природы, Музей науки и техники; В Торонто – Королевский музей с коллекцией китайского искусства, телебашня Си Эн (553 м); в Налаймо – Этнографический музей, парк петроглифов (наскальных рисунков); в Квебеке – Музей провинции Квебек, Музей университета Лавалья, монастырь урсулинок 17 века, соборы и церкви 17 века; В Монреале – замок Шато-де-Рамзе начала 18 века; в Ванкувере – Морской музей; в Эдмонтоне – Музей деревянного зодчества.

ДОСТОПРИМЕЧАТЕЛЬНОСТИ

ПАРКИ И ЗАПОВЕДНИКИ



БАНФФ – ГОРНЫЙ КУРОРТ



Ниагарский водопад

Исключительная по своей красоте природа привлекает в Канаду огромное количество туристов со всего мира. Здесь множество национальных парков и заповедников: Элк-Айленд (Лосиный остров). Вуд-Буффало с самым большим стадом бизонов, Джаспер с ледниками, озёрами, горячими источниками, горный курорт Банфф –старейший национальный парк Канады. На границе с США находится Ниагарский водопад высотой 51 м. один из красивейших в мире.

ДОБРО ПОЖАЛОВАТЬ

В КАНАДУ – СТРАНУ

ЛЕСОВ И ОЗЁР !