

# Необычные уголки России



Часть  
VI

# Дольмены. Геленджик, Краснодарский край

Дольмены Большого Геленджика — историческая достопримечательность. Наши дольмены «родственники» Стоунхеджа. Это тоже мегалитические постройки (то есть сложенные из больших камней) — древние погребальные сооружения. Название происходит от внешнего вида обычных для Европы конструкций — приподнятой на каменных опорах плиты, напоминающей стол (от брет. taol maen — каменный стол). Эти удивительные постройки, которым более 5000 лет.





# Долина Лотосов. Краснодарский край.

Это невероятно красивое место России расположено на восточном берегу Азовского моря, недалеко от Анапы. История выращивания лотосов («символа Будды») в местных лиманах началась с 1938 года, семена привез гидробиолог С.К. Троицкий, в основном все цветы погибли. В 1960-е годы ботаник Шехин А.Г. решил продолжить его дело, и через 10 лет долина зацвела. Однако лотосы прижились только в этой долине, где бы еще не рассаживали их местные жители, опыт не удавался.

Проплывая на лодке или катере по лиману, создается впечатление, что ты в каком-то тропическо-фантастическом зелено-розовом лесу. Вокруг вода, но сидя в лодке горизонт почти не видно, т.к. стебли у них довольно высокие, а листья просто огромные, и очаровательные розовые цветы с сердцевинкой в виде лейки для душа.



# Озеро Кардывач. Краснодарский край.

Зажатое между тремя горными вершинами в живописной в горной котловине, озеро Кардывач увенчано каскадными водопадами. Оно находится всего в 44 километрах от популярной Красной Поляны на территории Адлерского района города Сочи. По своей форме оно представляет собой эллипс. Длина его около 500 метров, ширина свыше 300, глубина озера достигает 17 метров. Вода в озере имеет голубой цвет с темно-зеленым оттенком. Она необычайно чистая и прозрачная. Кардывач является вторым по величине озером Краснодарского края. Семь-восемь месяцев в году оно находится подо льдом. В зимнее время в окрестностях озера залегает 3—4-метровая толща снега. Вода в Кардываче всегда холодная. Даже в самые жаркие летние дни она не бывает теплее 12 °С. Водная растительность полностью отсутствует. Рыбы в озере также нет.





# Красная поляна. Краснодарский край.


У Красной поляны в старину было много названий. Абхазы называли её Губаа-двэ, в честь семьи рода Гунба, когда-то обитавших здесь. В переводе это означает «Поляна Гунба». А позже название трансформировались из «Губаа-двэ» в более простое для русского языка «Кбаадэ». После Кавказской войны в Красную поляну стали переселяться эмигранты. В 1871 году здесь проживали турецкие греки, прибывшие сюда из Ставрополя. Они получили информацию об этом месте от своих родственников из Турции, которые вынуждены были эмигрировать в Турцию во время Кавказской войны. Считается, что они-то и дали название Красная поляна. Одни говорят, что слово «красная» означает «красивая». Другие предполагают, что их приход был осенью, когда здесь все горы становятся красными. Это «краснеют» скумпия и папоротник-орляк. Однако, слава о Красной Поляне и других местах Кавказа не осталась без внимания царского правительства. Здесь остались жить солдаты, уже началось строительство дороги («Старая Дорога» и она заброшена) из Адлера в Красную поляну. В это время её называли Царская поляна. В 1899 году поляна получила статус города Романовск. Но упрямые греки так и не переставали называть «Красная поляна». Так некоторое время в посёлка было два названия





# Водопад Джур-Джур. Республика Крым.

В ущелье Хапхал расположился самый удивительный и полноводный водопад Крымского полуострова. Здесь целый комплекс красивых природных объектов. Река Восточный Улу-Узень, которая протекает на высоте 468 метров над уровнем моря, спускается к морю трехкаскадными ступенями. С одного из выступов, с 15 метровой высоты и ниспадает вниз водопад Джур-Джур. Пятиметровый в ширину поток водопада не пересыхает и в самые засушливые периоды. Издревле ниспадающий вниз водопад местные жители называли «Журчащий». С иранского и армянского языков «Джур-Джур» переводится как «звук бегущей воды». Комплекс ущелья Хапхал включает в себя пещеру, названную, так же, как и водопад. С плато над пещерой открывается удивительный вид на пороги-каскады реки и неповторимые горные хребты.



# Шантарские острова. Хабаровский край.


Национальный парк «Шантарские острова» — настоящий нетронутый уголок природы, который при этом находится в Тугурском заливе почти у самого побережья Хабаровского края. Однако, несмотря на близость к большой земле, добраться на Шантары не так уж и просто. В прибрежных водах Шантарских островов обитает так много китов и они настолько близко подходят к берегу, что увидеть их можно невооруженным глазом!





# Бархан Сарыкум. Республика Дагестан.

Даже если вы никогда не слышали о таком чуде природы, как бархан Сарыкум, вы его хоть раз точно видели! Как такое возможно? Все просто, именно на этом месте снимали знаменитый советский фильм «Белое солнце пустыни». Бархан находится на территории Дагестана в Кавказских горах и представляет собой огромную 250-метровую гору из песка! Такая высота делает бархан одним из самых больших в мире. Ученые утверждают, что песок в эти места принесло вместе с ветром. Ну а дальше он не разносится по горам Дагестана благодаря небольшим растениям, корни которых как сетка держат склоны бархана. Однако непонятно при этом, откуда и как на бархан принесло типичных жителей





# Сихотэ-Алинский заповедник.

## Приморский край.

Сихотэ-Алинский заповедник находится на Дальнем Востоке в Приморском крае. В первую очередь, заповедник известен тем, что на его территории живут исчезающие уссурийские и амурские тигры, а также особо охраняемые в России гималайские медведи и пятнистые японские олени. Кстати, уникальный животный мир заповедника и стал основной причиной для включения его в список всемирного наследия ЮНЕСКО. Однако к объектам охраны заповедника относятся не только представители фауны, но также редкие и исчезающие растения, целые леса и красивые озера: кедровые леса и тисовые рощи; скалы урочища Абрек, где водится охраняемый горал (парнокопытное животное, напоминающее горного козла); озера-лагуны Благодатное и Голубичное и реки с сахалинским осетром; несколько десятков видов растений, среди которых знаменитые дальневосточные цветы-башмачки.



# Плато Укок. Республика

## Алтай

Стык границ России, Казахстана, Китая и Монголии. Плато Укок — это настоящий Марс, только на Алтае. В широченных долинах блестят озера и ручьи, на горизонте серебрятся шапки гор — редко где увидишь такие нескончаемые просторы. В тишине слышен только свист сурков: люди на Укоке бывают редко, здесь даже природный парк называется «Зона покоя». На Укоке насчитывается до 800 озер. Вся площадь плато Укок — это вечная мерзлота. Из-за неглубокого ее залегания, практически вся территория плато сильно заболочена, даже на склонах гор можно попасть в болото. Дневные летние температуры в отдельные дни поднимаются до +22, с учетом палящего на такой высоте солнце, можно получить серьезные солнечные ожоги. А вот ночные температуры частенько опускаются до минусовых значений. Лето очень короткое — с конца июня до середины августа, но даже в это время не исключено выпадение снега. Весна и очень пасмурные и дождливые, а вот зимы холодные и малоснежные.






# Чуйская степь. Республика

## Алтай.

Чуйская степь – географически еще Россия, а по факту – Другая планета, иная реальность. По дорогам ходят верблюды и яки. В селах не часто услышишь русскую речь. Мечети здесь мирно уживаются с родовыми местами для обрядов. В селах все еще сохранились дома без крыш. А местные жители с одинаковым энтузиазмом отмечают Наурыз, Чага Байрам и Масленницу. Растительность в Чуйской степи весьма скудная, так как погодные условия здесь очень суровы. Просто идя по степи, можно увидеть камень с петроглифом (древним рисунком).






# Ладожское озеро. Республика Карелия и Ленинградская

Ладожское озеро – крупнейшее в Европе, протяженность которого составляет 219 км при наибольшей ширине – 138 км. Ладожское озеро многолико. В районе Видлицы к июлю вода здесь прогревается до +20-24 °С.

Пейзажи как в Норвегии Ладожские шхеры на севере озера. Здесь все состоит из скалистых берегов, островков и проливов — вид чудесный, особенно в утреннем тумане и на закате. Пополнение водных ресурсов происходит за счет 35 впадающих рек. Вытекает из Ладожского озера одна река – Нева. Около Валаамского архипелага зафиксирована максимальная глубина Ладожского озера — 233 метра. В акватории Ладожского озера находятся около пяти сотен больших и маленьких островов. Самые большие из них составляют Валаамский архипелаг. Для России Ладога имела стратегическое значение: через ее просторы в IX веке проходила важная часть водного пути «из варяг в греки». Во время Второй мировой войны, с 1941 по 1944 год, большая часть побережья Ладожского озера находилась в немецко-финской оккупации. Жителей городов и деревень фактически отрезали от мира. И только в юго-западной части Ладоги было сообщение с советскими войсками. Эта «дорога жизни» функционировала с сентября 1941 и по март 1943 года. Путь связывал жителей блокадного Ленинграда с остальной территорией страны. «Дорога жизни» начиналась от порта Осиновец на Ладожском озере, а заканчивалась в доках Ленинграда. Летом по воде, а зимой по ледовой дороге, в город под градом вражеских снарядов переправлялись продовольствие, медикаменты и вещи первой необходимости. Всего за существование «дороги жизни» переправили 1,6 млн тонн различного груза, которые позволили продержаться жителям Ленинграда до снятия блокады. Но по





# Херсонес Таврический,

## Севастополь

Херсонес Таврический находится в Крыму, на берегах Карантинной бухты города Севастополя. Слово «херсонес» по-гречески — «полуостров», а таврами называли воинственное племя, населявшее соседние горные местности. Отсюда произошло название города. За 2500 лет существования у города было несколько названий: Херсон, Сарсона, Корсунь. В 1827 году здесь начались археологические раскопки, которые продолжаются по сей день. Город был основан эллинами в 424-421 годах до н. э. В 988 г. киевскому князю Владимиру Святославовичу удалось захватить Корсунь. В Корсунь (Херсонесе) князь Владимир был крещен, здесь же состоялось его венчание с царевной Анной Византийской. Затем Владимир Красно Солнышко вернулся в Киев и приступил к крещению народа.

Сегодняшним фактом Корсунь является колумбарий православных Дуков

