

Австралия

- Столица Австралии – Канберра
- Города Австралии: Сидней, Канберра, Перт, Аделаида



Герб Австралии



Флаг австралии

Интересные факты

- **Здесь нет действующих вулканов.**
- **Около половины её площади занимают пустыни и полупустыни.**
- **В окраске континента преобладают красновато – бурые тона.**
- **Австралия позже всех была заселена и освоена европейцами.**
- **Весь материк занимает одно государство.**
- **Австралия – самый засушливый из материков Земли.**

Расположение материка

Материк Австралия (в переводе «Южная Земля») имеет площадь 7 692 024 км².

Это самый маленький (6й) по площади материк Земли, и шестой по площади государство в мире после России, Канады, Китая, США и Бразилии, занимает около 5 % поверхности суши.

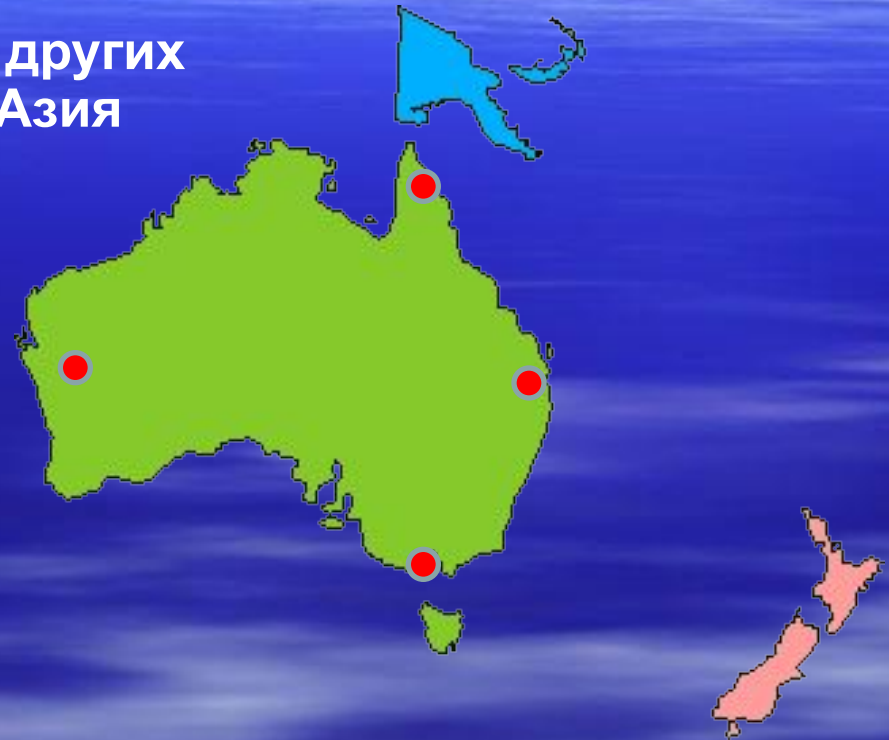


снимок Австралии из космоса

Австралия полностью лежит южнее экватора и восточнее нулевого меридиана.

Крайние точки материка

- Австралия сильно удалена от других материков, ближе всего к ней Азия через острова Индонезии и Антарктида.
- Крайние точки материка:
на севере — мыс Йорк,
на юге — мыс Саут-Ист-Кейпт
на западе — мыс Стип-Пойнт,
на востоке — мыс Байрон



Протяжённость материка

Австралия
расположена
в 3 климатических
поясах:
субэкваториальном,
тропическом и
субтропическом.

С севера на юг между крайними точками - **3219 км**
с запада на восток — **3700 км**



Северное и восточное
побережья Австралии
омывают моря:

Тихого океана:
Арафурское,
Коралловое,
Тасманово, Тиморское
моря;

западное и южное —

Индийский океан.



Климат



Рельеф

- Около половины площади Австралии занимают пустыни и полупустыни.
- Высшая точка – гора Косцюшко(2228м.)
- На юго - востоке – низменности.
- На западе – плоскогорья.
- Древние горы – Большой Водораздельный хребет (1000 – 2000м.)
- В Австралийских Альпах заметны следы древнего оледенения.



На территории Австралии имеется большое количество озёр, которые расположены преимущественно в котловинах, заполняемых водой только после дождей. При этом значительную часть года эти озёра покрыты глинисто-солончаковой коркой. Крупнейшими озёрами страны являются Эйр (9500 км²), Маккай (3494 км²), Амадиус (1032 км²), Гарнпанг (542 км²) и Гордон (270 км²; одновременно является крупнейшим искусственным водоёмом Австралии). Крупнейшие солёные озёра — Эйр (9500 км²), Торренс (5745 км²) и Гэрднер (4351 км²)



Природные ресурсы!

Калгурли

Кулгарди

■

Бокситы

Норсмен

Бокситов

Шикония

Кейп-Йорк

урана

Уилуна

Уэйпа

Арнем-

Ленд

Угль

Квинсленде

Марганца

каменного угля

золота алмазов

Браунлоу

хрома

Квинсленд

нефти

природного газа

железной руды

Хамерсли

Гидрология

Речная система
Австралии небольшая.
Она представлена в
основном рекой Муррей
Речная система
Австралии небольшая.
Она представлена в
основном



Название	Длина, км	Площадь бассейна
Муррей	3717	1057
Дарлинг	2720	650
Маррамбид жи	2160	165
Флай	1150	-

Растительный и животный мир Австралии

- *Органический мир Австралии своеобразен и неповторим: 75% видов растений и 95% животных являются эндемиками.*
- *162 вида сумчатых. В Австралии обитают и не встречаются больше нигде на Земле яйцекладущие и выкармливающие молоком организмы.*
- *Здесь растет самое высокое дерево – эвкалипт.*

Коала



Динго



Кенгуру



КОРАЛЛОВЫЕ РИФЫ

Коралловый риф создает идеальные условия для обитания морских животных и растений




Коралловые рифы



Великолепный вьюрок

Овцы



настрига высококачественной,

Овцы


Они дают свыше половины всего мирового настрига высококачественной, лучшей в мире тонкой шерсти.



Эвкалипт - одно из самых высоких деревьев в мире



Акация. Зонтики крон рослых акаций – характерный элемент пейзажа австралийских саванн



Бутылочное дерево. В его стволе содержится сладкий сок, густой, как желе, а между корой и древесиной – запас воды

Сельское хозяйство



Сельскохозяйственная карта Австралии

- Рыболовство
- Крупный рогатый скот
- Лесное хозяйство
- Садовое хозяйство
- Пастбища
- Овощеводство
- Необрабатываемая земля
- Животноводство
- Аквакультура

Транспорт



Железнодорожная сеть очень развита,
общая протяжённость путей составляет
33 819 км



Образование



Язык

В Австралии существует собственный диалект английского языка, неофициально называемый «страйн»

Письменный австралийский английский в основном следует правилам британского английского